


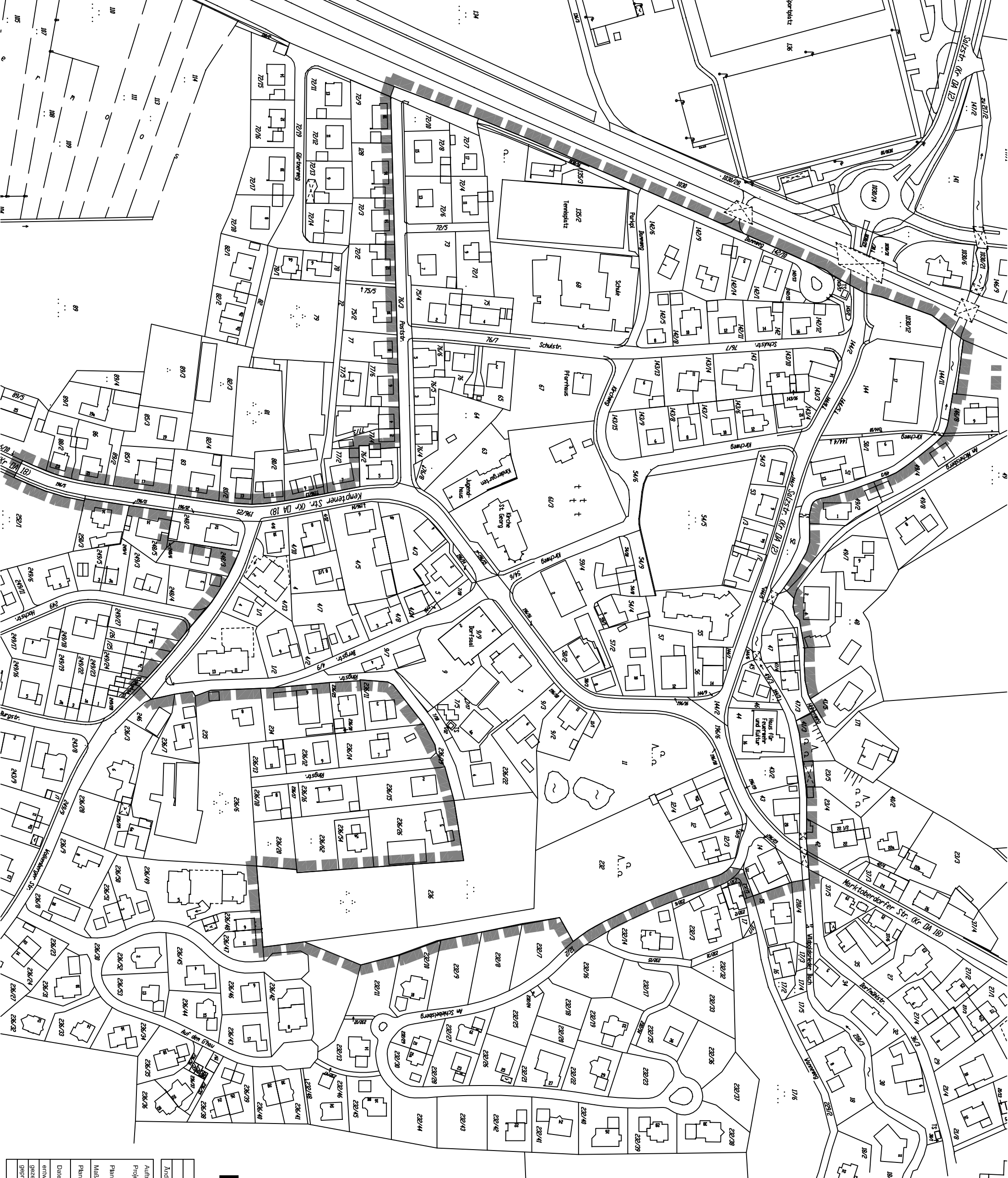


# UMGRIFF DES SANIERUNGSGEBIETS ORTSKERN WILDPOLDSRIED

Planstand 02.04.2008

-  GRENZE DES SANIERUNGSGEBIETS
-  FLURNUMMER
-  HAUSNUMMER



Plangrundlage:  
Kastasterplan der Gemarkung Wildpoldsried,  
herausgegeben vom Bayerischen  
Landesvermessungsamt 2002,  
übermittelt vom Vermessungsamt Kempen  
im Dezember 2005



Anderungen	gezeichnet am	Name	geprüft am	Name
Auftraggeber: <b>GEMEINDE WILDPOLDSRIED</b>				
Projekt: <b>ENTWICKLUNG ORTSKERN, VORBEREITENDE UNTERSUCHUNGEN</b>				
Planart / Maßstab: <b>UMGRIFF DES SANIERUNGSGEBIETS</b>				
Maßstab:				
Plan-Nr.:				
Dat:	e-s\051\pläne\0090325\un			
entworfen	01.10.2006	lm		
gezeichnet	03.05.2007	lm		
geprüft	02.04.2008	lm		
	Datum	Name		



Freiburgerstr. 3 87600 Kaulbeuren  
Tel. 08341 194296 Fax 08341 194297