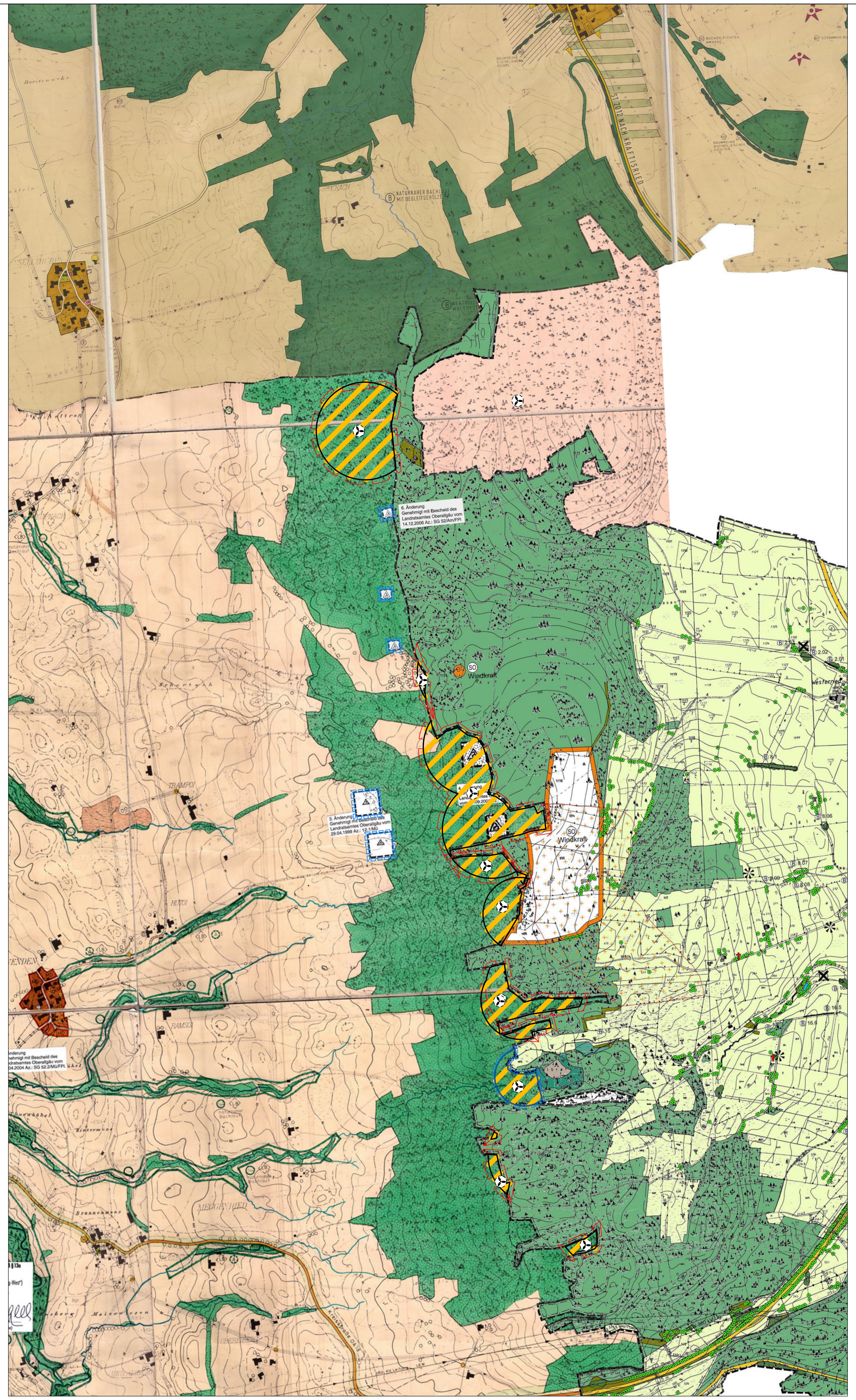
ST 2012 NACH KRAFTISRIED
NATURNAHER BACHLAUF MIT BEGLEITGEHÖLZEN
6. Änderung Genehmigt mit Bescheid des Landratsamtes Oberallgäu vom 14.12.2006 Az.: SG 52/Am/FPl
SO Windkraft
3. Änderung Genehmigt mit Bescheid des Landratsamtes Oberallgäu vom 29.04.1999 Az.: 12.1/Mü
Westerried

Gesamtübersicht Interkommunales Konzept für Windkraftnutzung

Zeichenerklärung

▭	Änderungsgeltungsbereich
▭	Geltungsbereich der Klarstellung

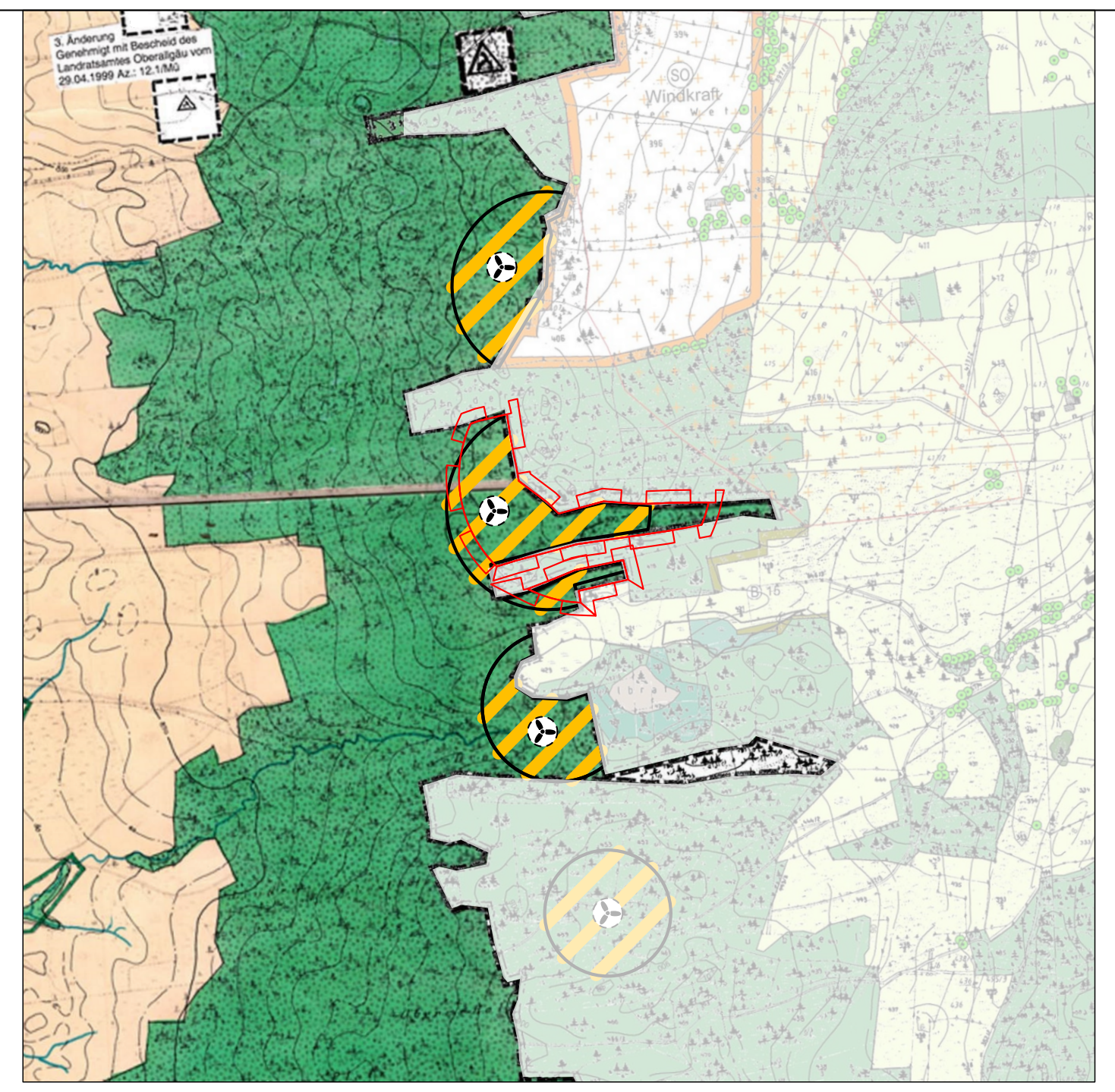

Stand vor der Änderung des Flächennutzungsplanes

Zeichenerklärung vor der Änderung:

▭	Änderungsgeltungsbereich
🟩	Flächen für die Forstwirtschaft
▨	Sonstige Sondergebiete zur Errichtung einer Windkraft-Einzelanlage vorbehaltlich der Übereinstimmung mit § 18 a LuftVG

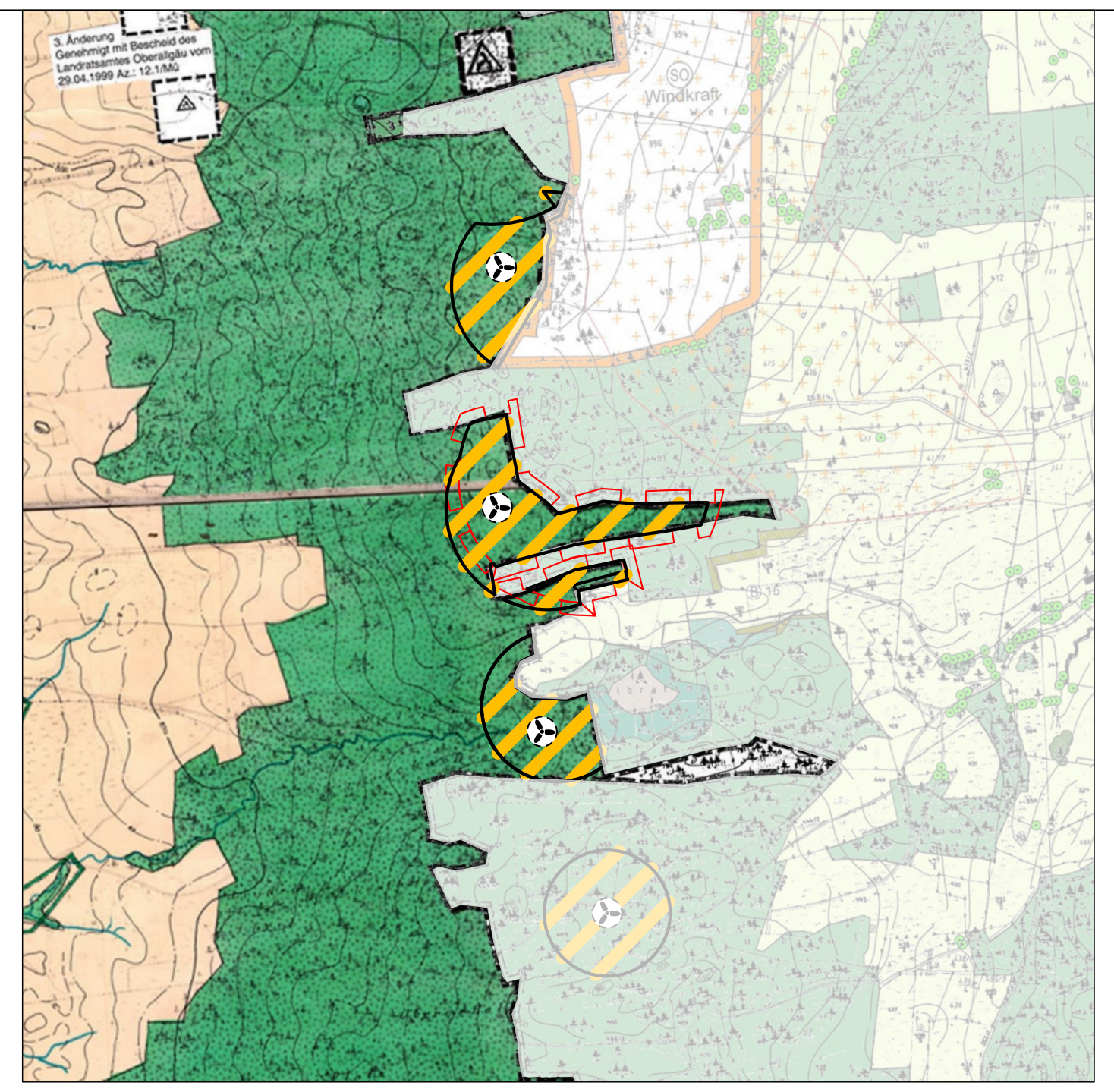

11. Änderung des Flächennutzungsplanes
für Windenergie im Bereich
"In der Höll"

Zeichenerklärung nach der Änderung:

▭	Änderungsgeltungsbereich
▨	Sonstige Sondergebiete zur Errichtung einer Windkraft-Einzelanlage vorbehaltlich der Übereinstimmung mit § 18 a LuftVG

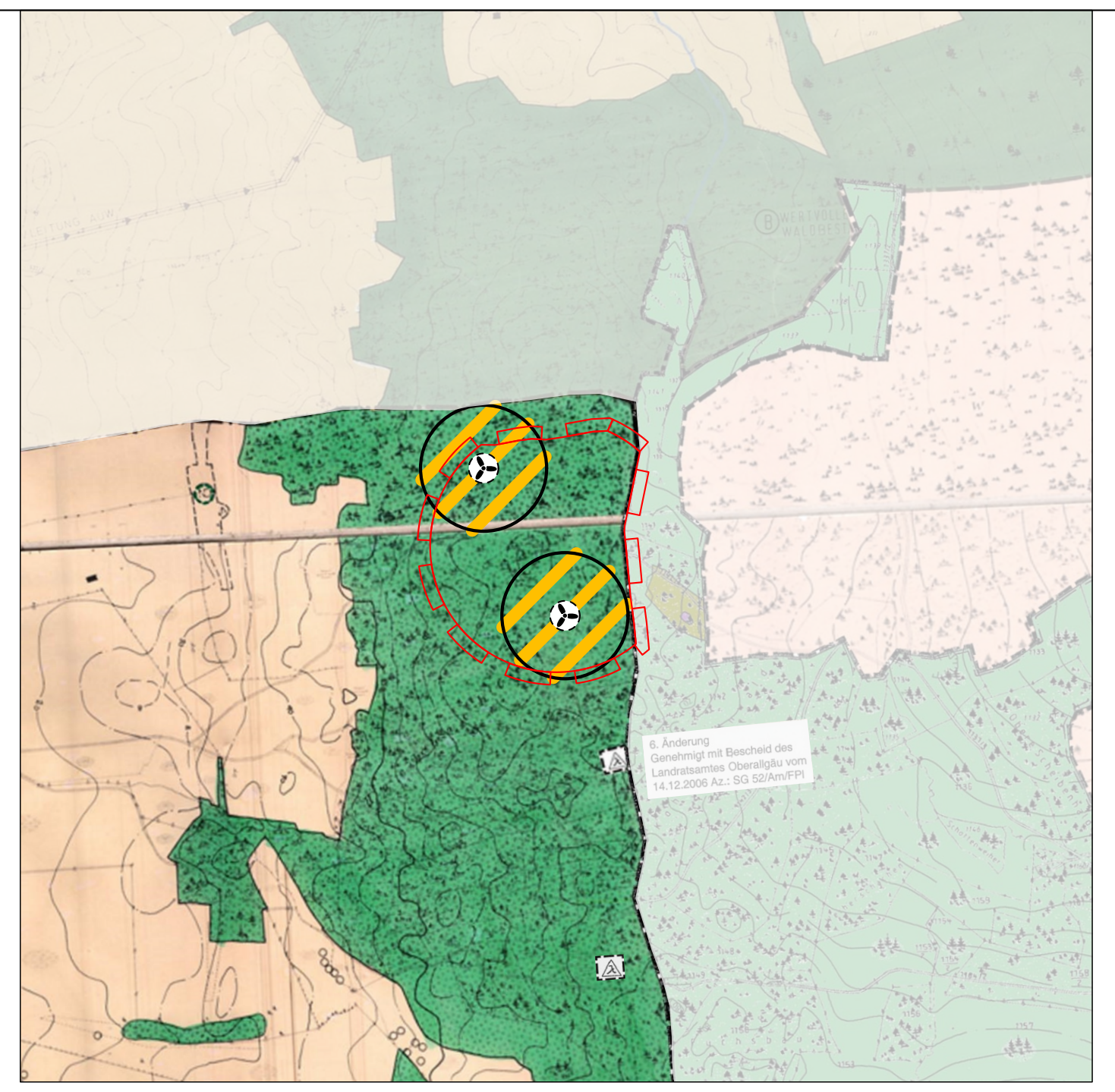

Stand vor der Änderung des Flächennutzungsplanes

Zeichenerklärung vor der Änderung:

▭	Änderungsgeltungsbereich
🟩	Flächen für die Forstwirtschaft
▨	Sonstige Sondergebiete zur Errichtung einer Windkraft-Einzelanlage vorbehaltlich der Übereinstimmung mit § 18 a LuftVG

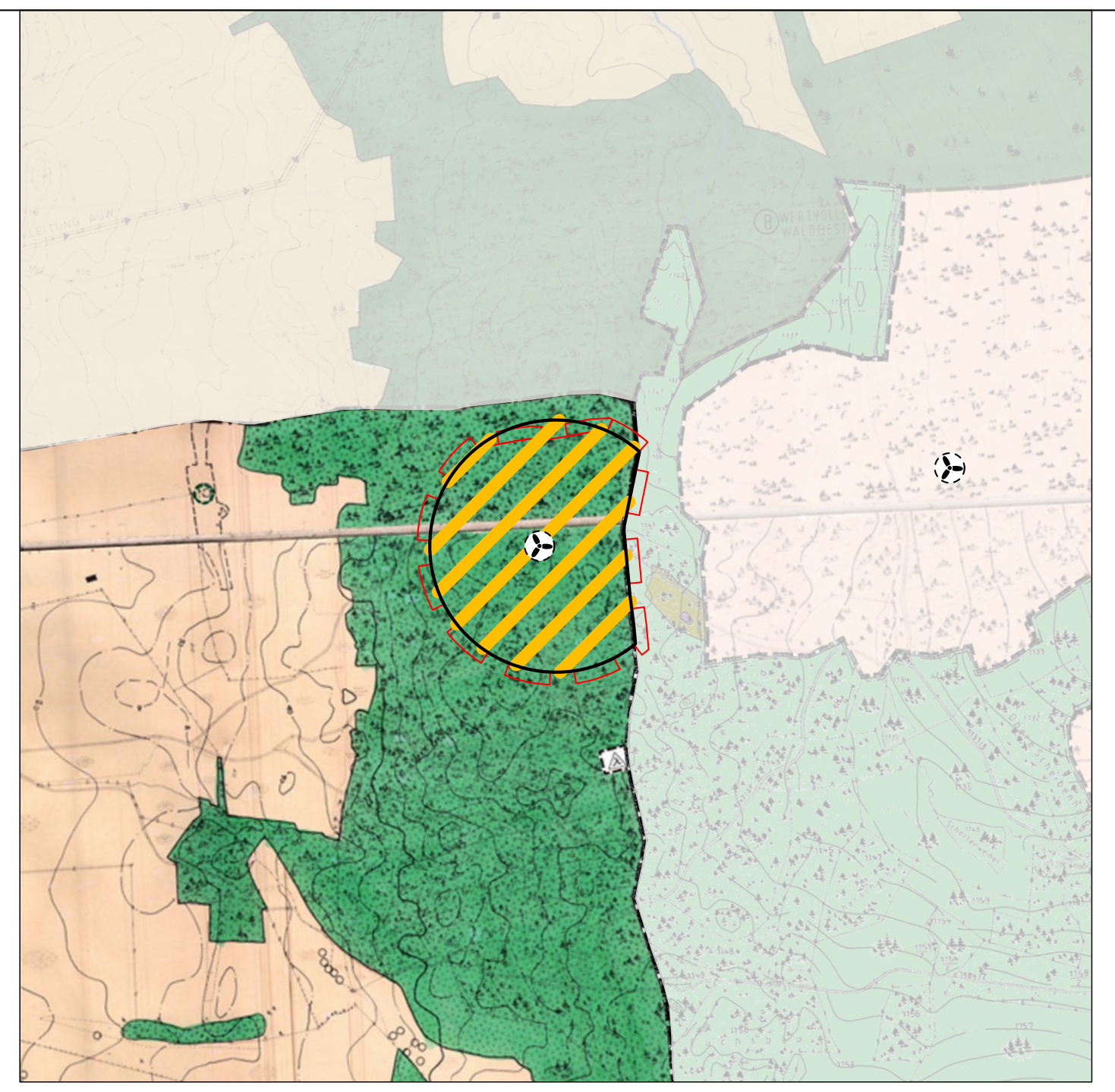

11. Änderung des Flächennutzungsplanes
für Windenergie im Bereich
"Hochbachtel"

Zeichenerklärung nach der Änderung:

▭	Änderungsgeltungsbereich
▨	Sonstige Sondergebiete zur Errichtung einer Windkraft-Einzelanlage vorbehaltlich der Übereinstimmung mit § 18 a LuftVG

N

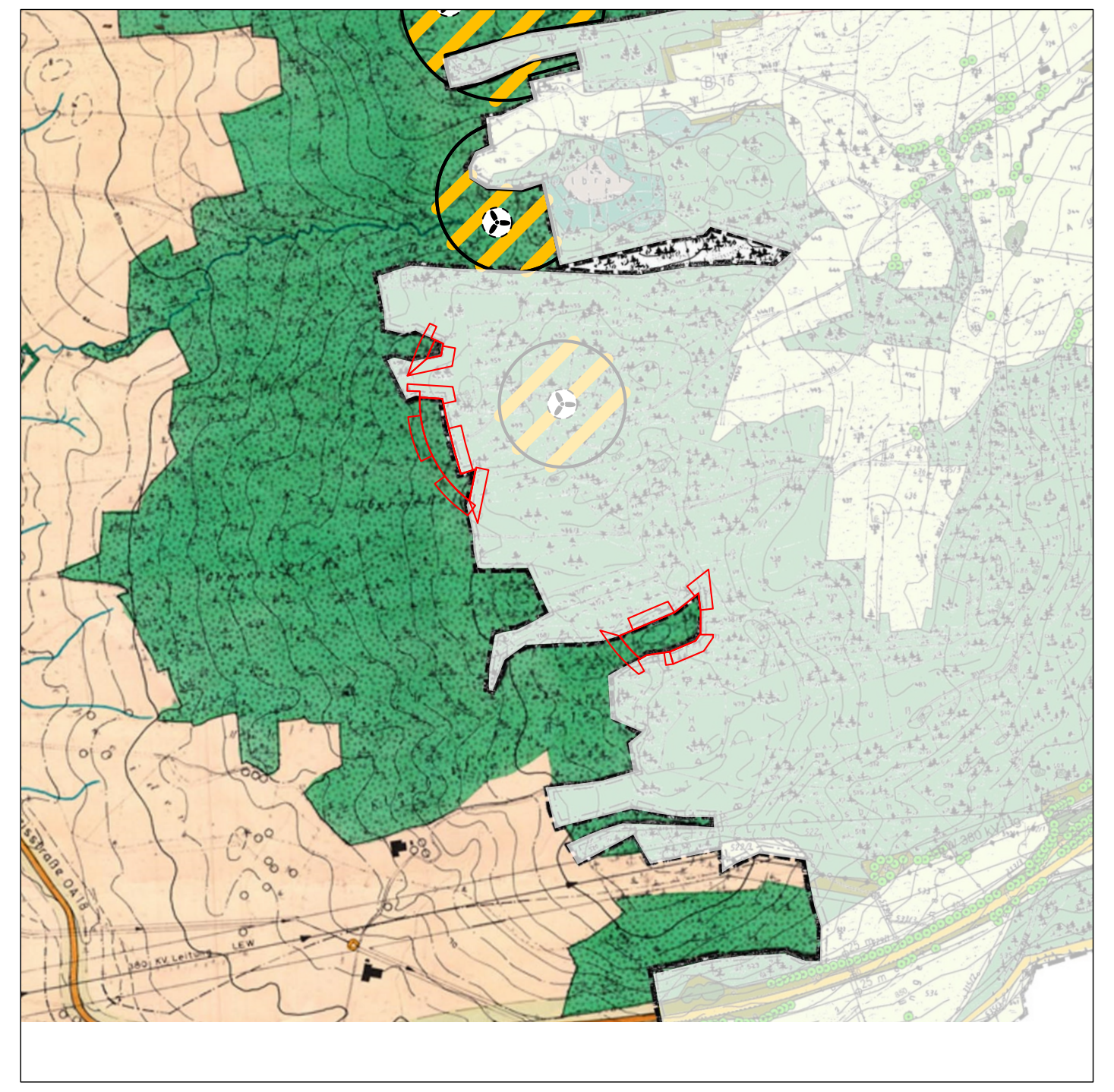

Stand vor der Änderung des Flächennutzungsplanes

Zeichenerklärung vor der Änderung:

▭	Änderungsgeltungsbereich
🟩	Flächen für die Forstwirtschaft
▨	Sonstige Sondergebiete zur Errichtung einer Windkraft-Einzelanlage vorbehaltlich der Übereinstimmung mit § 18 a LuftVG

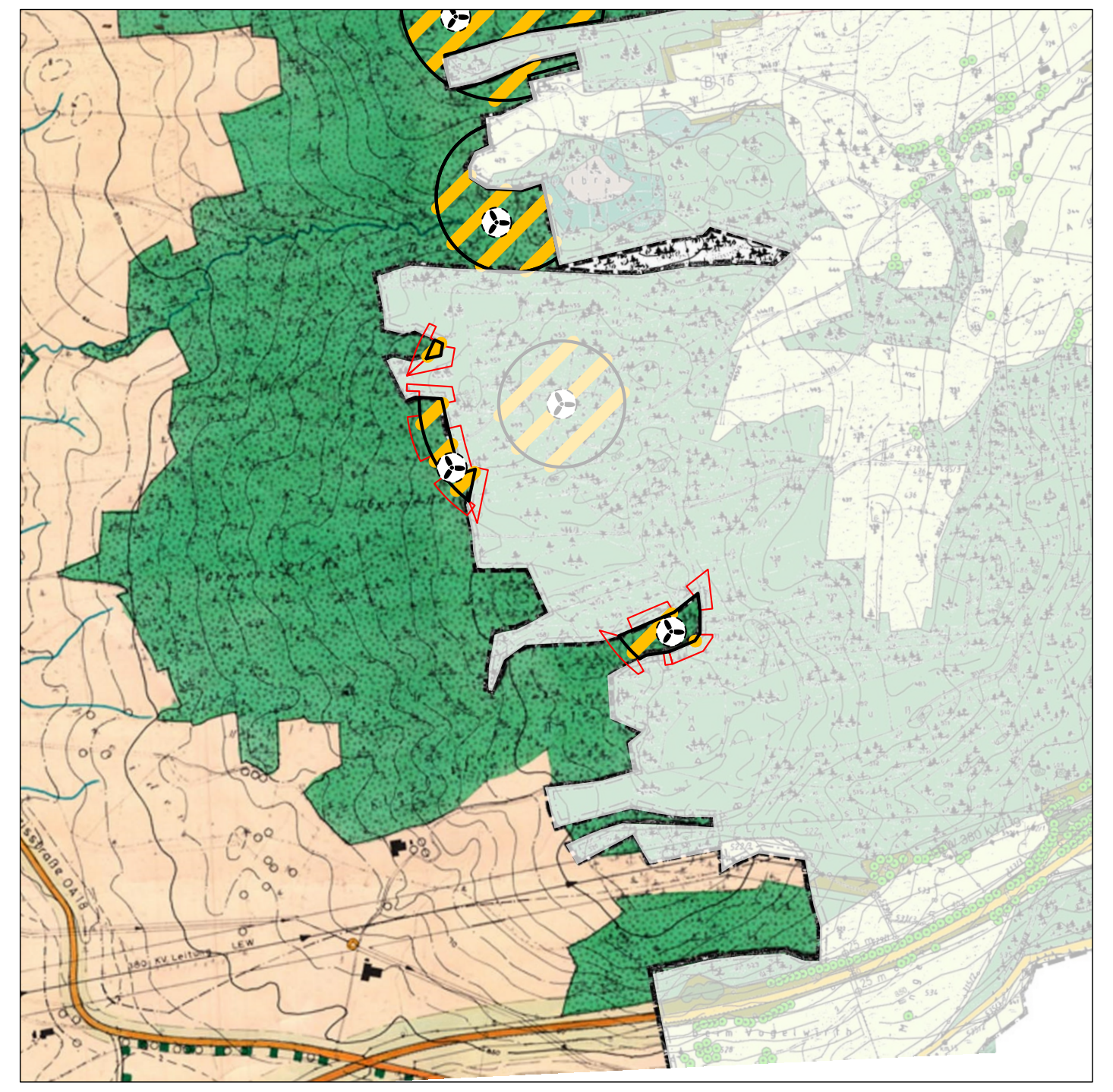

11. Änderung des Flächennutzungsplanes
für Windenergie im Bereich
"In der Höll/Klosterfrauenholz"

Zeichenerklärung nach der Änderung:

▭	Änderungsgeltungsbereich
▨	Sonstige Sondergebiete zur Errichtung einer Windkraft-Einzelanlage vorbehaltlich der Übereinstimmung mit § 18 a LuftVG

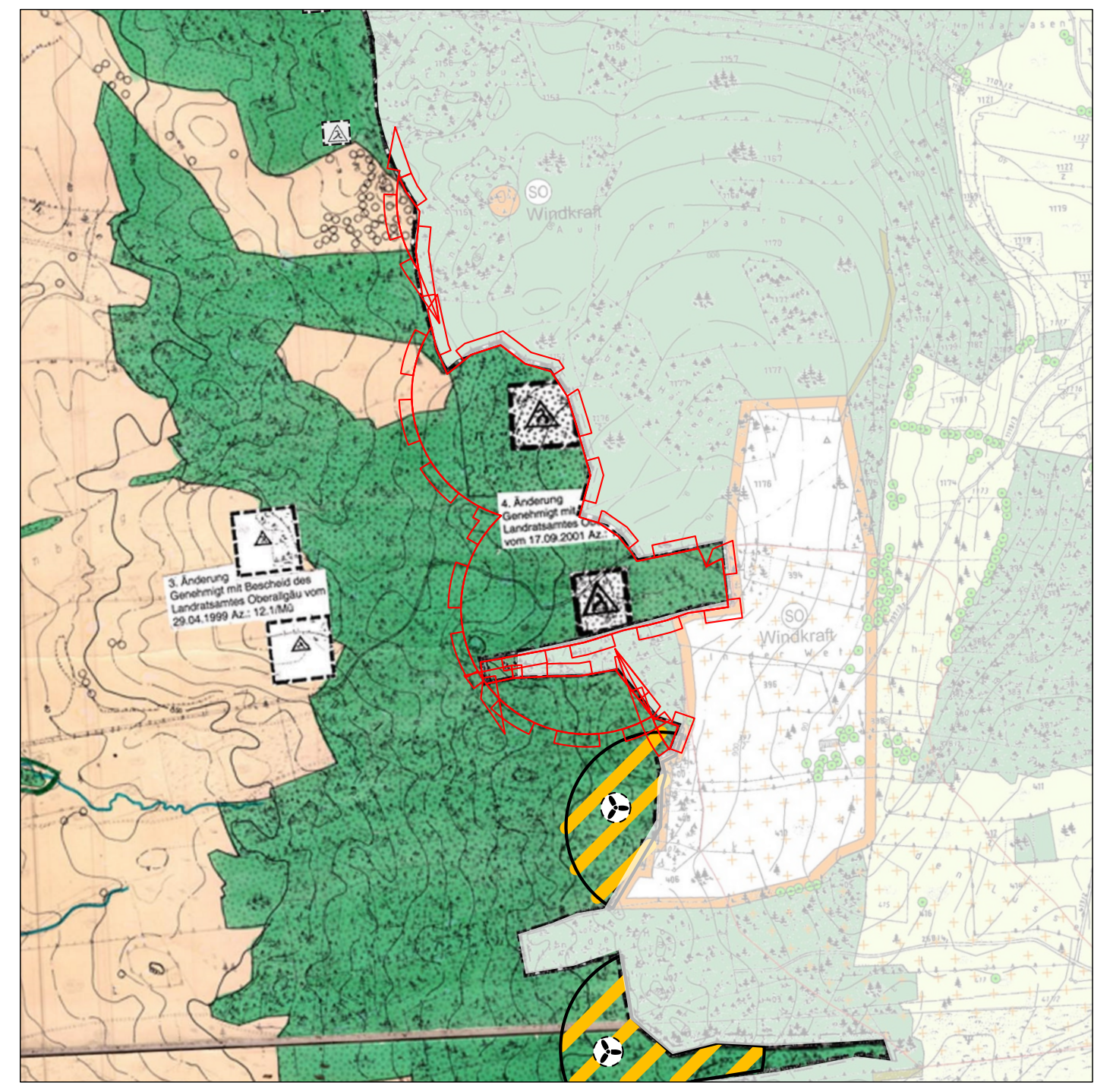
SO Windkraft
4. Änderung Genehmigt mit Bescheid des Landratsamtes vom 17.09.2001
3. Änderung Genehmigt mit Bescheid des Landratsamtes Oberallgäu vom 29.04.1999 Az.: 12.1/Mü

Stand vor der Änderung des Flächennutzungsplanes

Zeichenerklärung vor der Änderung:

▭	Änderungsgeltungsbereich
🟩	Flächen für die Forstwirtschaft
△	Sonstige Sondergebiete (§ 11 BauNVO) zur Errichtung einer Windkraftanlage
▨	Sonstige Sondergebiete zur Errichtung einer Windkraft-Einzelanlage vorbehaltlich der Übereinstimmung mit § 18 a LuftVG

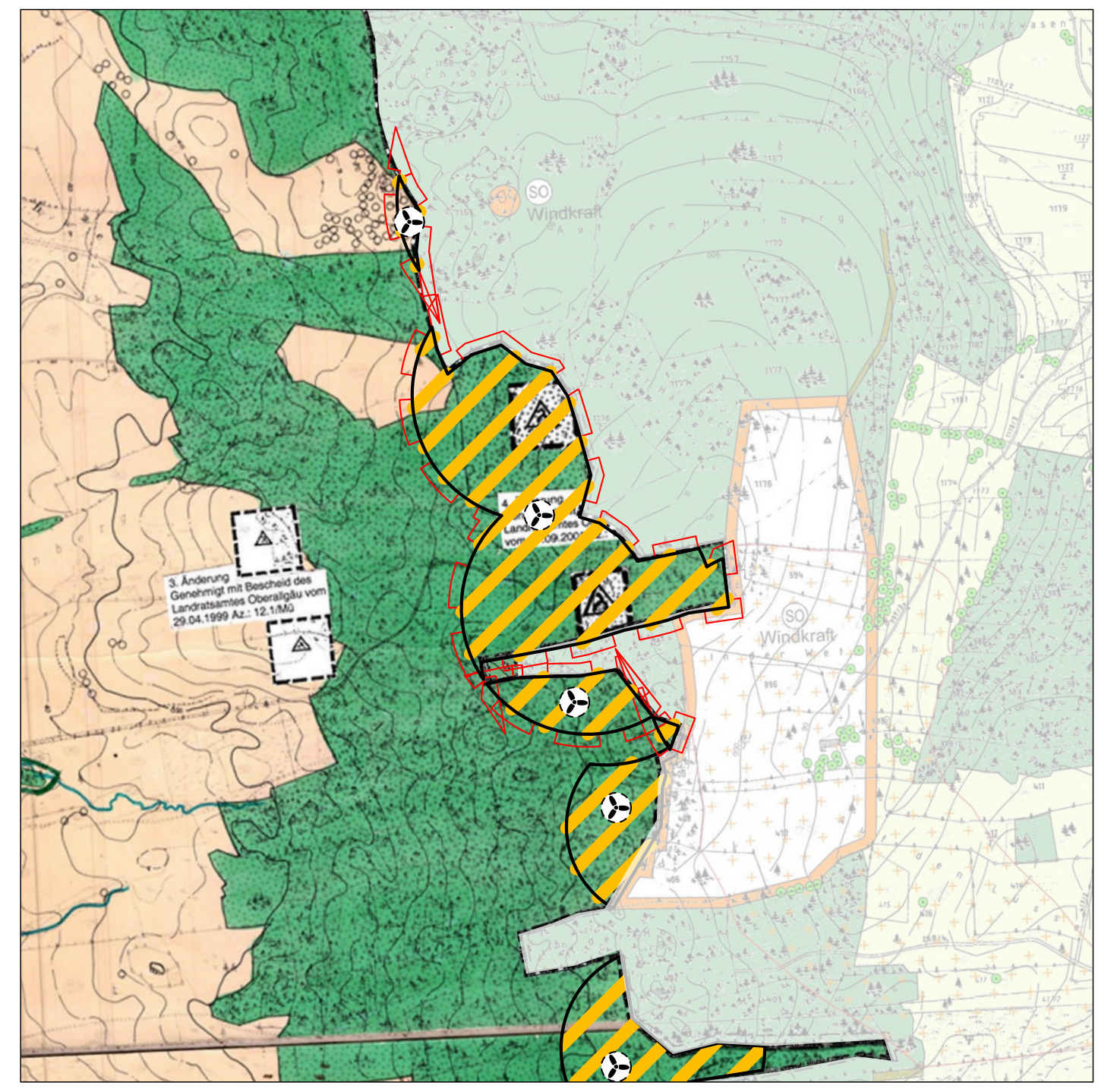
SO Windkraft

11. Änderung des Flächennutzungsplanes
für Windenergie im Bereich
"Haarberg"

Zeichenerklärung nach der Änderung:

▭	Änderungsgeltungsbereich
▨	Sonstige Sondergebiete zur Errichtung einer Windkraft-Einzelanlage vorbehaltlich der Übereinstimmung mit § 18 a LuftVG

0m 400 800 1200 1600 2000

SIEBER CONSULT

Stadtplanung
Artenschutz
Immissionsschutz
Landschaftsplanung

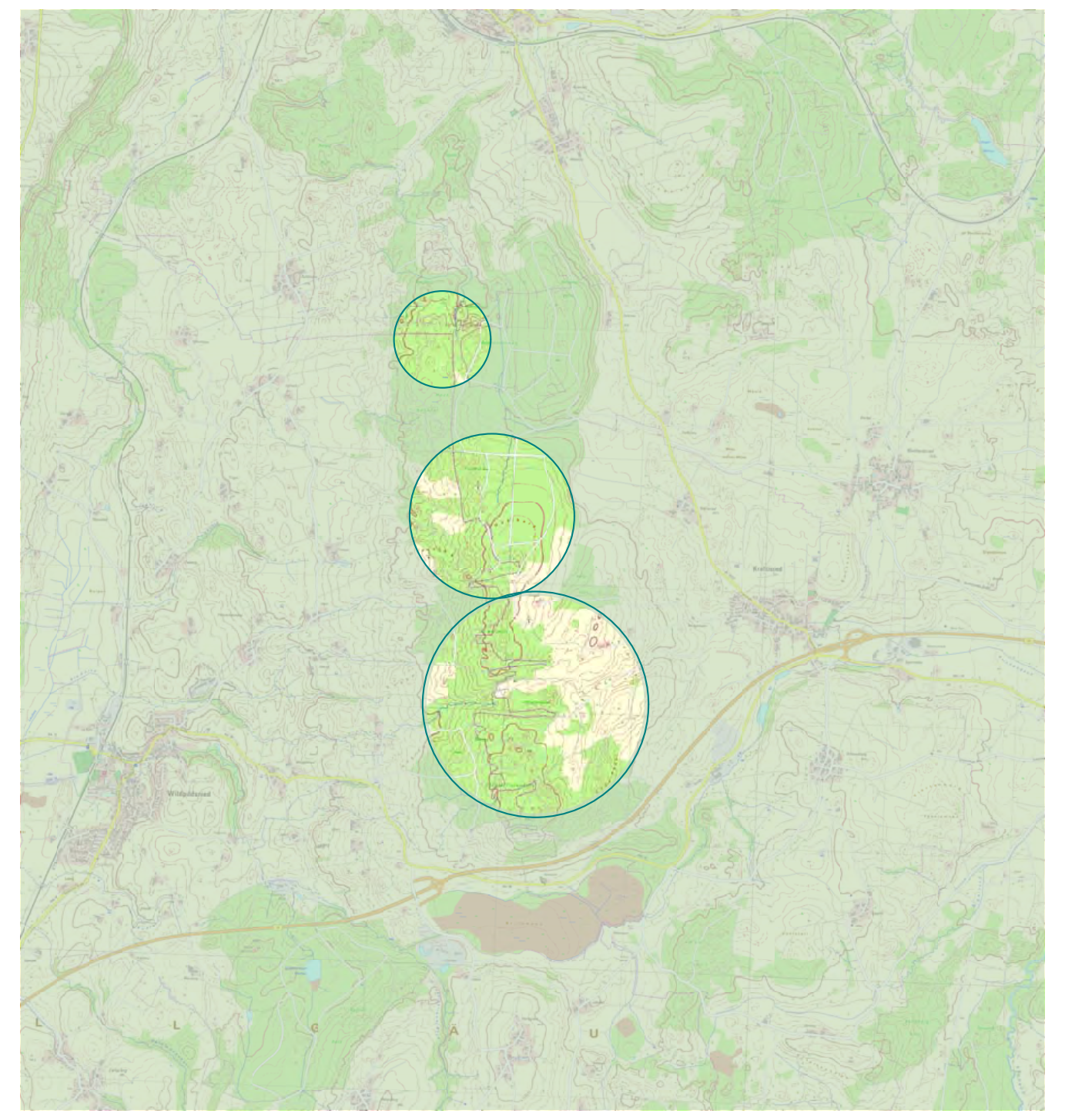

Gemeinde Wildpoldsried
11. Änderung des
Flächennutzungsplanes für
Windkraft in den Bereichen
"Hochbachtel" und "Haarberg"

M 1: 10.000
Fassung 24.04.2024
Sieber Consult GmbH