

# Neue Dorfchronik Wildpoldsried

## von Max Geist †



Vorwort zur Internetversion .....	1
Hinweise zu Maßen, Gewichten und Werteinheiten sowie zum Text .....	1
<b>Wildpoldsried und seine Entwicklung .....</b>	<b>3</b>
<b>A) Entstehung der Gemeindeflächen .....</b>	<b>3</b>
A 1 - Wildpoldsrieder See - Wagegger Weiher .....	4
A 1 a - Der Wildpoldsrieder See .....	4
A 1 b - Wagegger Weiher und andere Fischweiher .....	4
A 1 c - Wildpoldsrieder Bäche .....	7
<b>B) Römerstraße von Kempten nach Epfach .....</b>	<b>10</b>
B 1 - Teilstrecke Betzigau - Wildpoldsrieder Flur - Vogelwirt .....	10
<b>C) Burg Wolkenberg .....</b>	<b>12</b>
C 1 - Wie sah die Burg evtl. damals aus? .....	12
C 2 - Im Jahre 1262 erstmalige urkundliche Erwähnung der Burg .....	12
C 3 - Die Herrschaften von Wolkenberg .....	13
C 4 - 1398 Herrschaftswechsel auf der Burg Wolkenberg durch das Stift Kempten .....	14
C 5 - Welche Stiftsvögte herrschten auf Burg Wolkenberg? .....	15
C 6 - 1525 zerstörte der Bauernkrieg die Burg .....	16
C 7 - Aufgaben der Hausvögte zu Wolkenberg .....	18
C 8 - Welche Gebäude gehörten zur Burg? Burgmühle - Bauhöfe - Bräuhaus .....	19
C 9 - Der Wolkenberger Altar und andere Kunstwerke aus der Burg Wolkenberg .....	23
C 10 - Burgruine Wolkenberg - Das Stift suchte Wolkenberg zu erhalten .....	24
C 11 - 1979 begann das Forstamt die Burgruine Wolkenberg zu sanieren .....	26
<b>D) Gemeinde Wildpoldsried .....</b>	<b>28</b>
D 1 - Besiedlung unseres Heimatgebietes .....	28
D 1 a - Wilbold machte das Gemeindegebiet „urbar“ .....	28
D 2 - Wie könnte Wildpoldsried entstanden sein? .....	29
D 2 a - Durch die Christianisierung des Allgäus? .....	29
D 2 b - Durch die Rodung von Wolkenberg? .....	29
D 3 - Offizieller Nachweis von Wildpoldsried .....	29
D 3 a - 1391 erste urkundliche Erwähnung von Wildpoldsried .....	29
D 4 - Gemeindegrenzen und Lage des Ortes .....	31
D 4 a - Alter Dorfkern und Straßen .....	31
D 4 b - Wie wurde Wildpoldsried in der Vergangenheit geschrieben? .....	33
D 5 - Wann wurden die Weiler erstmalig urkundlich erwähnt? .....	33
D 5 a - Frühere Schreibweisen der Weilernamen .....	35
D 6 - Häuser in Wildpoldsried und ihre Nummerierung .....	36

D 7 - Bedeutende Gebäude / Einrichtungen in Wildpoldsried .....	37
D 7 a - Untere Schule - Rathaus .....	38
D 7 b - Gasthaus „Adler“ war vorher der Meierhof von Wilboldsried.....	39
D 7 c - Gasthaus „Hirsch“ .....	41
D 7 d - Pfarrhof und Pfarrstadel, seine Besitzer und Pächter .....	43
D 7 e - Badstube - wo sie wahrscheinlich war .....	50
D 7 f - Wildpoldsrieder Gebäude unter Denkmalschutz .....	52
<b>E) Stiftsherrschaft.....</b>	<b>57</b>
E 1 - 1460 Schlacht auf dem Buchenberg .....	57
E 2 - 1475 Fehde nach Rauferei bei einer Hochzeit in Betzigau .....	58
E 3 - Niedergerichtsbarkeit in Wildpoldsried .....	59
E 4 - 1525 kam es zum Bauernkrieg .....	61
E 4 a - Vorgeschichte und Ursachen des Bauernkrieges.....	61
E 4 b - Verlauf des Bauernkrieges.....	63
E 4 c - 1526 Der Memminger Vertrag.....	67
E 5 - Von 1618 - 1648 wütete der Dreißigjährige Krieg.....	67
E 5 a - Kriegsfolgen auf Wildpoldsrieder Flur .....	68
E 5 b - Die Pest 1628 - 1635 eine Geißel der Menschheit.....	72
E 5 c - Auswirkungen des Dreißigjährigen Krieges und der Pest bis 1700 .....	73
<b>F) Vereinödung des Dorfes und seiner Weiler .....</b>	<b>75</b>
F 1 - Die Vereinödung in Wildpoldsried .....	75
F 1 a - Gründe der Vereinödung.....	75
F 1 b - Vereinödung in den Weilern.....	76
F 1 c - Vereinödung von Wildpoldsried.....	77
F 1 d - 1792 Vereinödungen in Meggenried und Trampoil.....	78
F 1 e - Weitere Vereinödungen in den Weilern nach 1795 .....	79
<b>G) Wildpoldsried wird bayerisch .....</b>	<b>80</b>
G 1 - 1803 Reichsdeputationshauptschluss .....	80
G 2 - Entstehung unseres Landkreises.....	81
G 3 - 1808 Erlass des Gemeindeedikts .....	82
G 4 - Gemeindevorsteher und Ereignisse in deren Amtszeit .....	83
G 5 - 1834 Trennung der Verwaltung von Gemeinde- und Kirchenvermögen.....	86
<b>H) Gemeinde Wildpoldsried .....</b>	<b>87</b>
H 1 - 1869 neue Gemeindeordnung .....	87
H 2 - Gemeindegewappen der Gemeinde Wildpoldsried.....	87
H 3 - Entwicklung der Gemeinde unter den Bürgermeistern .....	88
H 3 a - 1870 bis 1875 Josef Alois Lang.....	88
H 3 b - 1876 bis 1911 Balthasar Einsiedler .....	89
H 3 c - 1912 bis 1919 Franz-Anton Elgaß .....	92
H 3 d - 1919 bis 1936 Anton Filser .....	94
H 3 e - 1937 bis 1938 Roman Mayr.....	97
H 3 f - 1938 bis 1945 Cyprian Hartmann .....	97
H 3 g - 1945 bis 1952 Eduard Schafnitzel.....	99
H 3 h - 1952 bis 1957 Roman Mayr.....	100
H 3 i - 1958 bis 1972 Josef Weiß .....	101
H 3 j - 1972 bis 1981 Fritz Freudling .....	103
H 3 k - 1981 bis 1996 Arnulf Traut.....	105
H 3 l - 1996 > Arno Zengerle .....	108
H 4 - Ehrenbürger und öffentlich Geehrte der Gemeinde Wildpoldsried .....	113
H 4 a - Johann Baptist Hämmerle, Pfarrer .....	113
H 4 b - Dr. Alfred von Ziegler, Allgemeinarzt.....	114

H 4 c - Ehrenbürger-Ernennungen in der NS-Zeit (1930 - 1945) .....	114
H 4 d - Anton Filser, Ökonom und Bürgermeister .....	115
H 4 e - Josef Weiß, Landwirt und Bürgermeister .....	115
H 4 f - Sophie Nieberle, Oberlehrerin .....	116
H 4 g - Max Einsiedler, Landwirt, Gemeinde- und Kreisrat .....	117
H 4 h - Arnulf Traut, Landwirtschaftsmeister, Bürgermeister und Kreisrat.....	118
H 4 i - Hermann Kistler, Landwirt, Gemeinderat und Vorsitzender mehrerer Vereine .....	119
H 4 j - Max Geist, Bankbetriebswirt, Gemeinderat und 2. Bürgermeister .....	120
H 4 k - Öffentlich geehrte Wildpoldsrieder.....	121
H 5 - Einrichtungen in der Gemeinde ab 1815.....	121
H 5 a - Unterstützung der Schulen - Spenden als Darlehen ausgeliehen.....	122
H 5 b - Das Königshäusle .....	124
H 5 c - Das „hölzerne Gericht“ - Sühneversuchsprotokolle aus der Gemeinde .....	124
H 5 d - Wer zahlte Heimatgebühren und Bürgeraufnahmegebühren.....	126
H 6 - Wichtige Entscheidungen und große Ereignisse ab 1900 .....	128
H 6 a - Informationen an Bürger mit Rederecht - Bürgerversammlungen.....	128
H 6 b - Turbulente Bürgerversammlung 1968 wegen eines Schulbusses .....	130
H 6 c - 1973 - 1980 Gemeinde-Gebietsreform .....	131
H 6 d - Starfighterabsturz am 5.5.1977 .....	133
H 6 e - 600 Jahre seit der Ersterwähnung von Wildpoldsried im Jahre 1392 .....	133
H 6 f - Gemeindliche Informationen an Gemeindebürger.....	134
H 6 g - Ein Dorf geht seinen Weg.....	137
H 6 h - Wettbewerbe und Auszeichnungen .....	139
H 6 i - Gemeinde feiert 625 Jahre urkundliche Ersterwähnung im Jahr 1391/92 .....	141
H 7 - Parteien - Ortsverbände .....	142
H 7 a - Christlich-Soziale Union (CSU).....	142
H 7 b - Sozialdemokratische Partei Deutschlands (SPD) .....	144
H 7 c - Freie Wähler Wildpoldsried (FW).....	144
H 7 d - Junge Union (JU).....	145
<b>I) Kirche und Pfarrei.....</b>	<b>146</b>
I 1 - Vorgeschichte zum Standort der Pfarrkirche St. Georg .....	146
I 2 - 1470 Bau der Pfarrkirche im spätgotischen Stil .....	147
I 3 - Kirchturm und Kirchenglocken.....	148
I 4 - Kunstgegenstände in der Pfarrkirche .....	151
I 5 - Außenrenovierungen.....	152
I 6 - Innenrenovierungen und Ergänzungen .....	152
I 7 - Die Pfarrherrn in unserer Pfarrei.....	155
I 7 a - In Wildpoldsried wirkten folgende Pfarrer .....	155
I 7 b - Primizianten / geboren in der Pfarrei Wildpoldsried .....	161
I 8 Glaube, Aberglaube und Zauberei.....	164
I 8 a - Glaubensschwierigkeiten in Wildpoldsried .....	164
I 8 b - Das Hummele von Meggenried .....	165
I 8 c - Der große Streit von 1692 - 1785 .....	167
I 9 - Kirchengremien, Bestattungswesen und Statistik .....	169
I 9 a - Kirchenverwaltung .....	169
I 9 b - Pfarrgemeinderat.....	171
I 9 c - Kirchenmusik und Chorgesang .....	173
I 9 d - Friedhöfe und Leichenhaus .....	175
I 9 e - Glaubenszugehörigkeit in Wildpoldsried .....	178
I 10 - Evangelische Gläubige - Außenstelle der Matthäuskirche von Kempten .....	178
I 11 - Die Kapellen in unserer Gemeinde.....	179

I 11 a - St. Cyprian und Justina, Ersterwähnung 1474.....	180
I 11 b - Kapelle in Meggenried, erbaut um 1700 .....	183
I 11 c - Kapelle im Weiler Reuten 107, erbaut um 1766.....	184
I 11 d - Kapelle im Weiler Ellenberg .....	185
I 11 e - Kapelle in Untereggen, erbaut im 19. Jh.....	186
I 11 f - Kapelle in Eufnach, erbaut im 19. Jh. ....	186
I 11 g - Kapelle in Reuten 108, erbaut 1903.....	187
I 11 h - Feldkapelle in Obereiberg, gebaut 1989 .....	187
I 12 - 1728 Bruderschaft vom heiligen Rosenkranz .....	187
I 13 - Wallfahrten, insbesondere die Hagelwallfahrt.....	188
<b>J) Weltpolitische Ereignisse und deren Auswirkungen auf Wildpoldsried .....</b>	<b>190</b>
J 1 - Kriegerische Verwicklungen um 1700 und besonders um 1800.....	190
J 1 a - 1816 Ein Jahr ohne Sommer - Die große Hungersnot.....	191
J 2 - Kriegsteilnahme in Griechenland und 1870/71 der deutsch-französische Krieg.....	192
J 3 - 1914/18 Der 1. Weltkrieg.....	192
J 4 - Nachkriegszeit - Inflation .....	194
J 5 - NS-Herrschaft und der 2. Weltkrieg .....	196
J 6 - Bomben auf Wildpoldsrieder Flur und deren Folgen.....	199
J 7 - Ende des 2. Weltkrieges in Wildpoldsried am 27.4.1945 .....	201
J 8 - Besatzungszone der Amerikaner.....	202
J 9 - Flüchtlinge und Vertriebene in Wildpoldsried.....	205
J 9 a - Flüchtlinge und Vertriebene aus den Jahren 1944 - 1950 .....	205
J 9 b - Flüchtlinge aus dem Kosovo und aus Eritrea.....	207
<b>K) Entwicklung und Erwerbstätigkeit der Bewohner.....</b>	<b>209</b>
K 1 - Einwohner - Entwicklung der Gemeinde Wildpoldsried .....	209
K 2 - Bewirtschaftung der gerodeten Flächen vor 1800 .....	210
K 2 a - Selbstversorgung .....	210
K 2 b - Abgabepflichten .....	212
K 2 c - Ackerbau und Viehzucht .....	213
K 2 d - Handwerksberufe vor 1800.....	215
K 3 - Spezialisierung der Arbeitswelt ab 1800 .....	220
K 3 a - Freimachung des Bauerntums.....	220
K 3 b - Landwirtschaft: Wandel vom Ackerbau zur Grünlandwirtschaft .....	221
K 3 c - Verbesserung der Milchwirtschaft und Betrieb von Sennereien .....	222
K 3 d - Spezialisierung der Handwerksberufe .....	224
K 3 e - Praktizierende Ärzte und Hebammen.....	227
K 3 f - Bahnlinie Kempten-Buchloe-Augsburg mit Bahnhof in Wildpoldsried und Postverkehr.....	231
K 4 - Änderungen im 20. Jh. und zu Beginn des 21. Jh. in der Gemeinde .....	234
K 4 a - Wasserversorgung .....	234
K 4 b - Elektrizität im Dorf und in den Weilern.....	237
K 4 c - Abwasserreinigung und Müllbeseitigung .....	239
K 4 d - Technisierung und Spezialisierung in der Landwirtschaft im 20. und 21. Jh.....	244
K 4 e - Größere Firmengründungen nach dem 2. Weltkrieg .....	245
K 4 f - Veränderung der Beschäftigungsstruktur von 1960 bis 2015.....	247
K 4 g - Veränderungen in der Landwirtschaft.....	248
K 4 h - Dorfwirtschafts-GmbH.....	250
K 4 i - Arbeitskreise der Gemeinde - Dorfwerkstatt .....	252
K 4 j - Bürgerstiftung „wisawi“ Wildpoldsried .....	254
K 5 - Banken in Wildpoldsried .....	256
K 5 a - 1920 Raiffeisenbank Wildpoldsried.....	256
K 5 b - Zweigstelle der Sparkasse Kempten .....	258

K 6 - Wirtschaftliche Entwicklungen von überregionaler Bedeutung .....	258
K 6 a - Firmen in Wildpoldsried mit internationalen Verbindungen .....	258
K 6 b - Windkraftanlagen .....	264
K 6 c - Biogasanlagen und Dorfheizung .....	267
K 6 d - Solar- und Photovoltaikanlagen (PV-Anlagen) .....	269
K 6 e - Möglichkeiten der Energieeinsparung .....	270
K 6 f - Zusammenarbeit bei Energiespeicherung international .....	272
K 6 g - Breitbandversorgung in Wildpoldsried .....	273
<b>L) Schulwesen und Weiterbildung .....</b>	<b>275</b>
L 1 - Entwicklung des Bildungswesens in Wildpoldsried .....	275
L 2 - Volksschule in Wildpoldsried .....	275
L 3 - Volksschule in Sellthüren .....	278
L 4 - Kindergarten .....	280
L 5 - Schulverband .....	282
L 5 a - Schulverband Durach .....	282
L 5 b - Schulverband Betzigau-Wildpoldsried .....	283
L 6 - Musikschulen / musikalische Ausbildung .....	283
L 7 - Volkshochschule - Außenstelle Wildpoldsried .....	286
L 8 - Bücherei .....	286
<b>M) Brauchtum in Wildpoldsried .....</b>	<b>288</b>
M 1 - Neujahrsempfang .....	288
M 1 a - Sternsinger - Kinder sammeln für Kinder .....	289
M 2 - Fastnacht - Fasching .....	290
M 3 - Funken .....	291
M 4 - Palmsonntag .....	293
M 5 - Weißer Sonntag .....	293
M 6 - Maibaum .....	294
M 7 - Fronleichnamsprozession .....	295
M 8 - Maria Himmelfahrt - „Kräuterboscha“ .....	296
M 9 - Kirchenfest St. Cyprian .....	296
M 10 - Allerheiligen .....	297
M 11 - Martinsumzug .....	297
M 12 - Martini-Gmoi im Weiler Frohnschwenden .....	298
M 13 - Nikolaus - Hausbesuche und Klausentreiben .....	298
M 14 - Nikolausmarkt .....	299
M 15 - Blasmusik am Heiligabend (24. 12.) und Silvester (31. 12.) .....	301
M 16 - Verschwundene Bräuche .....	302
<b>N) Kultur in Wildpoldsried .....</b>	<b>303</b>
N 1 - Wildpoldsrieder Vereine bieten Kultur an .....	303
N 2 - Kulturelle Veranstaltungen im Dorfsaal .....	304
N 3 - Ausstellungen im Kulturcafe .....	306
N 4 - 10 Literarische Abende .....	308
N 5 - Heimatkundliche Sammlung im Dorfmuseum .....	308
N 6 - Buchveröffentlichungen .....	310
<b>O) Partnerschaften mit ausländischen Gemeinden / Vereinen / Pfarreien .....</b>	<b>311</b>
O 1 - Gemeinde Wildpoldsried - Gemeinde Civray und St. Ambroix / Frankreich .....	311
O 2 - Musikkapelle Wildpoldsried - Königl. Harmoniemusik Kerkdriel / Holland .....	312
O 3 - Männerchor Wildpoldsried - MGV Kaning / Österreich .....	313
O 4 - Pfarrgemeinde Wildpoldsried - Pfarrei Kostelec / Tschechien .....	314

<b>P) Vereine und Gruppierungen.....</b>	<b>316</b>
P 1 - 1838 Musikkapelle Wildpoldsried.....	316
P 2 - 1872 Krieger- und Soldatenkameradschaft Wildpoldsried.....	320
P 3 - 1873 Freiwillige Feuerwehr Wildpoldsried und besondere Einsätze.....	322
P 4 - 1891 Schützenverein Wildpoldsried.....	328
P 5 - 1904 Arbeiter- und Krankenunterstützungsverein Wildpoldsried.....	329
P 6 - 1906 Verein für Gartenbau- und Landschaftspflege Wildpoldsried.....	330
P 7 - 1919 Schlachtgemeinschaft Wildpoldsried.....	331
P 8 - 1920 Ski- und Sportverein Wildpoldsried.....	331
P 9 - 1922 <a href="#">Männerchor</a> Wildpoldsried.....	336
P 10 - 1927 Viehzuchtgenossenschaft Wildpoldsried (VZG).....	337
P 11 - 1946 Bayer. Bauernverband (BBV) Ortsverband Wildpoldsried.....	338
P 12 - 1947 Sozialverband VdK - Ortsverband Wildpoldsried.....	341
P 13 - 1951 Jagdgenossenschaft Wildpoldsried.....	342
P 14 - 1957 Kath. Landjugend Wildpoldsried (KLJB).....	343
P 15 - 1972 <a href="#">Malteser</a> Hilfsdienst.....	344
P 16 - 1975 <a href="#">Reservistenkameradschaft</a> Wildpoldsried.....	346
P 17 - 1976 Interessengemeinschaft Fremdenverkehr Wildpoldsried.....	346
P 18 - 1980 Ambulanter Krankenpflegeverein Betzigau - Haldenwang - Wildpoldsried.....	348
P 19 - 1981 Akkordeonorchester Wildpoldsried.....	350
P 20 - 1992 Spielgruppe Mutter-Kind Wildpoldsried.....	350
P 21 - 1993 Ballonsportfreunde Wildpoldsried.....	351
P 22 - 1993 1. Fisherman's Friend Club.....	351
P 23 - 1995 Kath. Frauenbund Wildpoldsried.....	352
P 24 - 1997 Chor Panta Rhei.....	352
P 25 - 1999 Club der Motorradfreunde Wildpoldsried.....	353
P 26 - 2001 "Windhilfeverein Haarberg".....	353
P 27 - 2003 Burgfreunde Wolkenberg.....	353
P 28 - 2004 Chor Cantiamo Wildpoldsried.....	355
P 29 - 2005 Kulturschmiede Wildpoldsried.....	355
P 30 - 2009 Rentnerband der Musikkapelle Wildpoldsried.....	356
P 31 - 2012 Förderverein der Musikkapelle Wildpoldsried.....	356
<b>Q) Bekannte Wildpoldsrieder und andere Persönlichkeiten.....</b>	<b>358</b>
Q 1 - Emil Keck, Porträt- und Genremaler.....	358
Q 2 - Anton Scheufele, Metzger, Dichter, Musiker und Theaterspieler.....	358
Q 3 - Rudolf Schellheimer, Gartenbauingenieur, Dichter und Zeichner.....	359
Q 4 - Alois Stocker, Landwirt und Familienchronikschreiber.....	360
Q 5 - Erich Pfeiffer-Belli, Journalist und Schriftsteller.....	361
Q 6 - Prof. Dr. Dr. Ernst Mayr, Wissenschaftler.....	361
Q 7 - Karl Fleischhut, Bankkaufmann, Theaterspieler und Dichter, Künstlernamen 'Korbinian'.....	362
Q 8 - Abisag Tüllmann, Fotografin und Dozentin.....	362
<b>R) Schicksale Wildpoldsrieder Bürger.....</b>	<b>364</b>
R 1 - Liesbeth Leithauser (geb. Stebner).....	364
R 2 - Familie Heisl.....	365
R 3 - Fritz Köhler.....	366
R 4 - Eritreer Hagos Tesfamariam.....	367
<b>S) Entwicklung der Gemeindeorgane von 1824 bis heute.....</b>	<b>370</b>
<b>T) Quellenangaben und Schriftenverzeichnis.....</b>	<b>374</b>

# Wildpoldsried und seine Entwicklung

Artikeldatum: 31.12.2017

[zur Inhaltsübersicht](#)

## Vorwort zur Internetversion

„Kein Volk weiß wohin es geht, wenn es nicht weiß, woher es kommt.“

Historiker Hermann Heimpel (\* 19.9.1901 in München † 23.12.1988 in Göttingen)

Diese Chronik ist in erster Linie ein Nachschlagewerk - **wann** geschah oder war **was**?

Ihr zeitlicher Umfang beginnt bei der topografischen Entstehung unserer Gemeindeflächen und endet Ende Dezember 2017.

Mit diesem Werk ist unser Dorf, von den Anfängen bis in die heutige Zeit, als Internetversion für jeden interessierten Nutzer kostenlos einsehbar. Ein gedrucktes Buch kann nicht mehr verändert werden. Diese Dorfchronik kann, da sie digital ist, ständig fortgeschrieben werden und somit zeitnah das Dorfgeschehen aufnehmen.

Von ihrem Umfang wird keiner „erschlagen“, da man sich in dem Werk mittels Mausclick schnell hin und her bewegen kann.

Anekdoten und Anmerkungen usw. geben zwischendurch einen lebendigen Einblick in die jeweilige Zeit.

An einigen Stellen sind aktive Internetlinks eingefügt, durch die Informationen direkt im Internet aufgerufen werden können. Auf Fotos und Abbildungen wurde aus technischen Gründen weitestgehend verzichtet, da diese die Internetversion der Chronikdatei zu stark „aufgebläht“ und dadurch die Nutzung verlangsamt hätten.

Teile dieser Chronik wurden nicht neu recherchiert, sondern aus der Gemeindechronik Wildpoldsried der Sophie Nieberle von 1974 überführt.

Die Nachforschungen im Gemeindearchiv begannen ab 1825. Ein Bruch entstand während des Dritten Reiches in der Zeit von Mai 1944 bis Januar 1946 durch fehlende Unterlagen. Sie wurden wahrscheinlich vernichtet.

Artikeldatum: 31.12.2017

[zur Inhaltsübersicht](#)

## Hinweise zu Maßen, Gewichten und Werten sowie zum Text

Die Umrechnungen auf heutige Maße, Gewichte und Werte sollen dem Leser die Möglichkeit geben, sich eine ungefähre Vorstellung mit heutigen Größenordnungen machen zu können. Die Umrechnungen bieten insgesamt gesehen Annäherungswerte ohne Gewähr für exakte Genauigkeit.

Die Werte Gulden, Mark, Reichsmark und Deutsche Mark wurden umgerechnet anhand einer Liste der Bundesbank vom Januar 2017 mit der durchschnittlichen **Kaufkraft des Euro (€) per 2016**.

Beim 2002 eingeführten Euro wurde auf die Hochrechnung per 2016 verzichtet.

Für Gulden gibt es ab 1810, für Mark ab 1873 (*Einführung erst ab 1876*), für Reichsmark ab 1924 und für Deutsche Mark (*DM*) ab dem 2. Halbjahr 1948 Wertangaben - für die Jahre ihrer Gültigkeit - in Euro (€) im Durchschnitt des Jahres 2016.

Für die Umrechnung der Gulden und Taler vor 1810 wurden der Faktor für 1810 (22,4) angesetzt, weil keine Kaufkraftumrechnungen vor dieser Zeit zu finden waren.

Bei der Reichsmark-Umrechnung für die Jahre 1922 und 1923 wurde ein Schätzwertfaktor von 0,2 angenommen.

Die Umrechnungswerte für Maße und Gewichte stammen aus diversen Quellen.

Soweit bekannt, wurden die Maße und Gewichte des Stiftes Kempten für die Umrechnung benützt z. B. **1 bayerisches Tagwerk = 3.407,27 m<sup>2</sup> / 1 stiftkemptisches Tagwerk = 4.677 m<sup>2</sup> (1,37 bayer. Tagwerk)**.

## Hinweise zum Text

- Der Text in den Datumszeilen ist in der Gegenwart geschrieben.
- Der übrige Text hat die Vergangenheitsform.
- Ziffern (1 bis 9) sind - wegen der leichteren Lesbarkeit - grundsätzlich nicht in Buchstaben geschrieben.
- Erklärungen unbekannter Wörter / Begriffe sind i.d.R. pro Kapitel wiederholt. Hintergrund ist, dass der Leser wahrscheinlich gezielt in ein Kapitel einsteigt und nicht von vorne nach hinten liest.
- Alter Text steht in Anführungszeichen und soll im Original erhalten bleiben.
- Grau hinterlegter Text dient der Auflockerung oder enthält Hinweise sowie Informationen, die nicht zum reinen Chroniktext gehören.
- Auf geschlechterspezifische Doppelnennung wurde aus Gründen der Lesbarkeit verzichtet.

Max Geist hat die Chronikinhalte verfasst von den Anfängen bis Ende 2017. In den ersten 5 Monaten des Jahres 2018 wurden von ihm noch an verschiedenen Stellen kleine Ergänzungen vorgenommen.

Der Chroniktext ist digital so aufbereitet, dass er in Zukunft von weiteren Autoren ergänzt, verändert oder fortgeschrieben werden kann. Somit wurde die Grundlage für ein „lebendes Werk“ geschaffen.

Wildpoldsried, den 25.9.2018

Johannes Vetter



## Wildpoldsried und seine Entwicklung

### A) Entstehung der Gemeindeflächen

Die Geländekarte unseres Gemeindegebietes weist 2 Höhenzüge auf. An der Westseite erstreckt sich die Halde und an der Ostseite verläuft der Höhenzug von Obereiberg bis Günzach. Dazwischen liegen viele Hügel, zwischen denen Bäche überwiegend der Leubas zufließen. Das Leubastal ist in weiten Teilen ein Moorgebiet. Damit blieb kaum eine Fläche für eine Dorfansiedlung. Für das Dorf Wildpoldsried bot sich nur eine kleine Ebene auf der Ostseite des Leubastales an. Kleinere Weiler entstanden im Westen, Norden und Osten des Dorfes.

### Wie ist die Hügellandschaft des Voralpenlandes entstanden?

Anhand der Bodenbeschaffenheit und durch Funde können Geologen einen kleinen Einblick in die Frühzeit unserer Heimat geben.

Alfred Weitnauer beginnt in seiner Allgäuer Chronik (*Band I*) vor 500 Mio. Jahren im Erdaltertum.

< 70 Mio. Erst die Erdneuzeit gibt unserer Heimat im Wesentlichen ihr heutiges Aussehen  
Jahren und Gepräge.

Ungeheure Kräfte pressten die Berge empor. Durch diese gewaltigen Erdverschiebungen entstanden neben den Alpen auch Tiefebene. In diese drangen riesige Wassermassen ein und bildeten ein Meer. Gewaltige Wasserströme, darunter die „Ur-Iller“, brachten von den Bergen große Mengen Geröll mit. Dieses Wechselspiel der Natur wiederholte sich im Laufe von Millionen Jahren immer wieder.

Das Klima wechselte mehrmals von Warmzeiten bis zu Eiszeiten. In den Eiszeiten lag unser Gebiet unter vielen Meter dicken Eisschichten. Es bildeten sich Gletscher, die sich über unser Land schoben. Zwischen dem Rhein- und dem Lech-Wertach-Gletscher schob sich an den Bergen um das heutige Oberstdorf, der Iller-Eisstrom nordwärts bis in das Gebiet von Bad Grönenbach. Eine Felsformation, auf der später die Burg Wagegg gebaut wurde, der sogenannte Wagegger Sporn widersetzte sich dem Illergletscher. Dadurch schuf ein Nebenarm dieses Illergletschers im Leubastal einen Kranz von langgezogenen Randmoränen (z. B. die Halde) um das Leubasbecken (*Vorläufer des Wagegger Weiher*). Dieses Becken stellt damit ein Zungenbecken des Gletschereises dar, das auf 3 Seiten im Osten, Norden und Westen von Moränen umgeben ist. Die Moränen überdeckten meist Molasseablagerungen (= *tertiäre Schichtablagerungen von verschiedenen Gesteinen*) früherer Zeiten.

Der Gletscher führte viel Gesteinsschutt mit und lagerte ihn auf den Grund und besonders an den Rändern ab. Vermutlich ist die Halde bei Wagegg (*Randmoräne*) so entstanden. Sie trennte später das Leubasbecken vom Illerbecken.

Als die Gletscher schmolzen, wurden die Schuttmassen auf dem Grund des Gletschers unterschiedlich zusammengeschoben, aufgehäuft oder blieben als Hügel zurück. So ein „Drumlin“, wie diese Hügel genannt werden, ist der Michelsberg oder der Hungersberg. Die Leubas mit ihren Nebenbächen entwässerte das Land im Laufe der Jahrhunderte. Ein früherer See wandelte sich zum Moorgebiet.

Die Gletscher brachten mächtige Nagelfluhfelsen mit, die bei der Eisschmelze als Findlinge liegen blieben. Ein solcher Findling ist der Dengelstein im Kempter Wald mit 8 ½ m Höhe. Aber auch kleinere, noch ansehnliche Nagelfluhbrocken befinden sich auf Wildpoldsrieder Flur. Sie sind oftmals versteckt unter Moos und überwucherten Pflanzen. Man findet sie z. B. in der Nähe von Wolkenberg und Trogoi.

## A 1 - Wildpoldsrieder See - Wagegger Weiher

Wildpoldsried lag früher an einem Gewässer, welches ab 1694 nochmals aufgestaut wurde.

### A 1 a - Der Wildpoldsrieder See

Als sich das Gletschereis vor ca. 20.000 Jahren zurückzog, sammelte sich das Wasser in kleineren und größeren Becken. Im tiefen Becken der Leubas entstand zwischen dem zurückweichenden Eis und den Endmoränen ein großes Wassergebiet, der ‚Wildpoldsrieder See‘. Er begann nördlich der heutigen Moosmühle und erstreckte sich bis fast zum Bachtelweiher bei Lenzfried. Seine Länge betrug etwa 7 km. Der Wasserspiegel soll bei 740 m ü. NN gelegen haben (*zum Vergleich: die Wildpoldsrieder Pfarrkirche liegt auf 725 m ü. NN*).

Sein Überlauf lief wahrscheinlich durch die Senke beim heutigen Wuhr ab. Das abfließende Wasser hat im Laufe der Jahrtausende den Wildpoldsrieder See entwässert.

Auf dem wasserundurchlässigen Grund bildete sich ein hoher Grundwasserstand. (*s. Kap. K 4 a*) Es entstanden Moore und Sümpfe wie an der Leubas, im Kempter Wald oder im Bruckmoos. Das Bruckmoos, 132 ha umfassend, liegt zum größten Teil in der Gemarkung Wildpoldsried, zu einem kleinen Teil in der Gemarkung Betzigau. Es wurde wegen seiner Besonderheiten an Moos, Mooskiefern und anderem Pflanzenbestand zum Landschaftsschutzgebiet erklärt.<sup>1</sup>

Vom Leubasbecken ziehen Streifen moorigen Grundes nördlich des Hungerbergs durchs Angermoos bis zur Bahnhof- und Kemptener Straße, aber auch unterm ‚Kultiviert‘ verläuft ein Streifen des Moores.

### A 1 b - Wagegger Weiher und andere Fischweiher

Bedingt durch strenge Fastenvorschriften und dem Problem, Fisch von ‚auswärts‘ zu beziehen (*= wegen Kühlung u. Haltbarkeit*), betrieben die Klöster und Stifte bereits im Mittelalter eine intensive Fischwirtschaft. Im Stift Kempten war diese besonders ausgeprägt. Es mussten zeitweise rund 70 Personen verköstigt werden. Dafür benötigte die fürstbäbliche Küche täglich über 80 Pfund (*45 kg*) Fisch pro Mahlzeit.

Benedikt von Schönau (\* 1724 † 1785) war Fischherr des Stiftes Kempten. Aus seinen umfangreichen Aufzeichnungen sind viele Informationen vom Bau der Weiher und deren Pflege, den Fischarten und den Jagdmöglichkeiten nach Enten und anderen wassernahen Tieren bekannt.

Neben den natürlichen Seen in unserem Gebiet, dem Niedersonthofener und dem Sulzberger See (*Öschlesee*) ließen die Fürstbäbte zahlreiche Weiher, meist im Umkreis von 10 km vom Stift, anlegen.

1693 - 1697 Fürstabt Rupert II. von Bodman (*Regierungszeit 1678 - 1728*) lässt den Wagegger Weiher anlegen. Der Unterlauf der Leubas wird bei Wuhr gestaut, um Teile des Gebietes, das am Ende der Eiszeit den Wildpoldsrieder See bildete, neu zu fluten. 31.950 Satzfishche beleben den Weiher.

Rund 5 Jahre arbeiteten Männer aus Tirol und dem Montafon am Damm.

1715 Bodman veranlasst die Erhöhung des Staudammes.

Die Ausdehnung des Weihers erfasst nun eine Fläche von 800 Tagwerk (*374,16 ha*). Der Weiher ist bis zu 24 Schue (*7,68 m*) tief und ist mit Schiffen befahrbar.

<sup>1</sup> Amtsblatt 42 für den Landkreis Kempten vom 18.10.1956.

Das große Schiff ist 40 Schue (12,8 m) lang und 8 Schue (2,56 m) breit und wird zur „Anten- und Blasenjagd“ (= *Enten- u. Bleßhuhnjagd*) eingesetzt.

Bei der Anlage des Wagegger Weiher kamen 5 Güter, aus denen der Wildpoldsrieder Pfarrherr Groß- und Kleinzehent bezog, in das Wasser.

29.06.1695 Das Stift erlässt dem Pfarrherrn, wegen der Güterverluste, die schuldigen Vogtrechte von 52 Viertel (962 l) Haber.

10.07.1695 2 Wildpoldsrieder Bauern, die durch die Anlage des Wagegger Weiher Güter verlieren, bekommen dafür anderweitigen Ersatz<sup>2</sup>.

Im Dorf besaß Hans Mayr-Motsch ein Gotteshausgut (= *ein Lehen vom Stift, dessen Zinsertrag zum Unterhalt des stiftischen Gotteshauses diente*), welches durch den Wagegger Weiher überflutet wurde. Sein Sohn Antoni erhielt dafür ein Gotteshausgut in Greggen, Obergünzburger Pfarr (= *Pfarrei*). Andreas Wohlhaubter hatte laut Gültbuch 2 Gotteshausgüter. Das 1. Gotteshausgut wurde zur Hälfte vom Wagegger Weiher überflutet.

Das 2. Gotteshausgut zog das Stift an sich. Dieses verteilte es „stückweis“ als Ersatz an die Untertanen, welche durch den Wagegger Weiher ihre Lehengüter verloren hatten.

19.04.1699 Als Ersatz für das 1. und 2. Gotteshausgut erhält die Witwe Wohlhaubter ein Gotteshausgut in Eggenbühl.

Lucas Maushardt von Frohnschwenden, gab dem Stift Kempten sein Gut mit den dazugehörigen Waldgebieten im Tausch zu einem Gut in Börwang.

Mit dem an das Stift abgegebenen Gut sind ebenfalls die entschädigt worden, deren Güter vom Wagegger Weiher überflutet wurden.<sup>3</sup>

Der stiftkemptische Fischmeister Benedikt von Schönau und seine Fischer und Knechte betreuten den Wagegger Weiher. In der Leubas fingen sie Forellen, Krebse, Nasen und Ottern (= *Fischotter*).

1761 Die Nachfolger des Fürstabt von Bodman nutzen Fisch- und Jagdrechte aus.

Auf Wildpoldsrieder Flur befanden sich 2 weitere Fischweiher des Kemptener Fürstabetes:

1699 Errichtung eines Wuhr (= *Staudamm*) für den Wolkenberger Weiher (= *Burgweiher*) bei der Ruine Wolkenberg.

1771 Der Weiher wird ausgebessert und „geplästeret“ (= *verdichtet*). Der Kürbisweyer (= *Kürbsenweiher*) befindet sich auf dem Gelände hinter Oberegg an der Mündung des Eufnacher Baches in die Leubas.

04.04.1772 Im stiftkemptischen Fischbuch ist vermerkt:

„Ao. 1772 den 4ten April ist ein Augenschein auf den Kürbser Weyher von den Fischherren, Bauinspector und Fischermeister gehalten worden, wo man befunden, wie daß das Wasser in dem Wuhr ein Loch ohngefähr 3 bis 4 Schue (ca. 0,96 - 1,28 m) gerissen, so dann gleich durch den Zimmermeister Joseph Mayr von Börwang inner 3 Tagen in rechten Stand gesetzt worden. Dabey hat man observiert, wie das Wuhr von dem Vieh der Anstösser (= *Bauern*) übel zugericht und ruiniert geworden, so ist denen der Auftrag gemacht worden, daß selbe den Zaun machen und allzeit unterhalten sollen, damit solches vom Vieh nicht mehr betreten werden kann.“

1807 Den Kürbsenweiher verkauft das Rentamt Kempten an Johann Peter Fischer in Kempten um 61 Gulden (1.366 €) 16 Kreuzer (6 €) 2 Heller (9 Cent).

Dieser Weiher besteht heute nicht mehr.

<sup>2</sup> Fürststift Kempten, NA Lit. 1520, HStAM.

<sup>3</sup> Fürststift Kempten, Urkunde 5683, HStAM.

Die Säkularisation 1803 hatte die Trockenlegung vieler Weiher, auch des Wagegger Weihers, zur Folge. Fische gab es genügend von anderen Seen und der Staat war nicht in der Lage, die Weiher weiter zu unterhalten.

In Kempten ist die Abwicklung gut dokumentiert: Der Staat übernahm zuerst die fürstbischlichen Fischer. Doch die Einnahmen deckten die Ausgaben nicht ab. Deshalb versuchte man zahlreiche Fischwasser zu versteigern.

08.04.1808 Die bayerische Regierung verfügt, „daß die im Rentamtsbezirk Kempten noch vorhandene Seen, Weiher, Fischwasser und Fischereigerechtigkeiten im Wege öffentlicher Versteigerung an den Meistbietenden zu veräußern seien“.

Die geringen Angebote bei der ersten Kemptener Versteigerung veranlassten die bayerische Regierung dazu, die Weiher um Wagegg und Kürbsen abzulassen und die dadurch gewonnenen Grundstücksflächen einzeln zu versteigern.

1808 Für 49 Grundstücke des einstigen Wagegger Weihers erzielt der Staat 9.211 Gulden (206.326 €), während der Niedersonthofener See bei der Versteigerung nur 146 Gulden (3.270 €) einbringt.

Die Besitzer wechselten mehrmals.

14.02.1953 Nach intensiven Vorgesprächen kaufen die Raiffeisenkassen Wildpoldsried und Betzigau die Wagegger Weiher-Wiesen von der Erbgemeinschaft Pie aus Kempten mit einer Gesamtfläche von 157,90 ha.

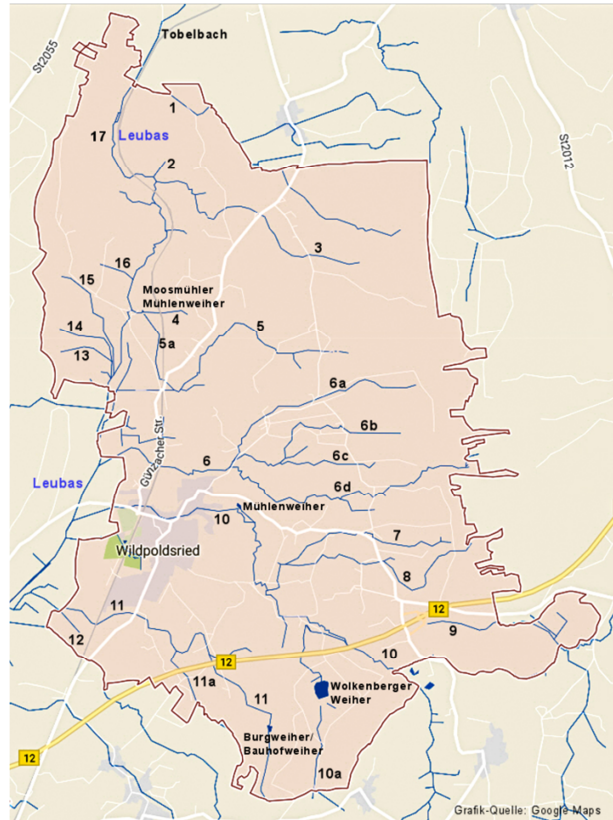
Die Bank verpachtete Teilflächen an Landwirte. Auf diese Weise wurden die Weiherwiesen zur Nutzung durch die Landwirtschaft erhalten.

02.10.1985 Von den Flächen der Wagegger-Weiher-Wiesen sind 3,5 ha ökologisch wertvoll. Das Naturschutzgebiet der Schluchtenwiesen ist ein Lebensraum für Wiesenbrüter.

6 Landwirte verkauften Flächen für 100.624 DM (85.530 €) an die Gemeinde. Der Freistaat Bayern förderte das Gesamtprojekt mit 70%.

Das „Wagegger-Weiherwiesengebiet“ (*eine Moorfläche*) dient bei Wolkenbrüchen oder lang anhaltendem Dauerregen als großes Stau- und Regenrückhaltebecken.

### A 1 c - Wildpoldsrieder Bäche



#### Wildpoldsrieder Bäche

Nr.	Name	Quelle und Verlauf
1	Sellthürener Bach	fließt in den Tobelbach, er entspringt auf Wildpoldsrieder Gemeindeflur zwischen Eufnach und Sellthüren und ist teilweise der Grenzbach zwischen den Gemeinden Wildpoldsried und Immenthal
2	Schnaitweger Bach	beginnt westlich von Schnaitweg, kurzer Bachlauf
3	Eufnachbächle	beginnt südöstlich von Eufnach, ist teilweise verrohrt und speist den Löschweiher bei Eberle, Reuten
4	Trogoier Bach	fließt bei der Moosmühle in den Mühlenweiher
5	Oybächle - Ellenberger Bach	kommt von der Flur Rotbrunnen, fließt östlich an Ellenberg vorbei, unterquert am Beginn der Ellenberger Steige die Straße und die Eisenbahnlinie
5 a	Ellenberger Mühlbach	Aus dem Ellenberger Bach führt nördlich von Ellenberg eine Abzweigung zum Mühlenweiher in der Moosmühle. Sie ist komplett verrohrt. Ein weiterer Zulauf vom Ellenberger Mühlbach zum Mühlenweiher in der Moosmühle beginnt westlich des Ellenberger Durchlasses. Dieser Bachlauf ist künstlich angelegt.
6	Riedbach	vereint 4 Nebenbäche
6 a	Frohnschwender Bach	ist Teil des Riedbachs, Entstehung in den Flächen östlich von Hutoi
6 b	Ramsoier Bach	Bach zwischen Hutoi und Ramsoi ( <i>Speiser</i> )
6 c	Bach ohne Namen	beginnt in den Feldern östlich von Ramsoi aus Drainagen

Legende: < 1900 = vor / > 1900 = bis / 1900 > = ab, nach / fl = Gulden / Jh. = Jahrhundert / Gmd. = Gemeinde / Lkr. = Landkreis

Nr.	Name	Quelle und Verlauf
6 d	Meggenrieder Bach	entspringt im Albatrosmoos an der östlichen Gemeindegrenze
7	Trostbühler Bach	kommt aus dem Höhenzug im östlichen Gemeindegebiet, fließt an Trostbühl vorbei und mündet in den Wildpoldsrieder Bach
8	Maierwiesbach / Obereiberger Bach	er entspringt in der Nähe der Flur „Klosterfrauenholz“ und fließt mit dem Trostbühler Bach südlich von Meggenried zusammen, beide münden bei Thoma ( <i>Einöde</i> ) in den Wildpoldsrieder Bach
9	Bach aus dem Bruckmoos	fließt Richtung Osten auf Gemeindeflur Kraftisried
10	Wildpoldsrieder Bach	auch Dorfbach im Bereich von Wildpoldsried genannt; entspringt im Kempter Wald in der Nähe der Stellbrunnenwiese
10 a	Wolkenberger Bach	fließt durch den Wolkenberger Weiher bei Einöde nimmt ihn der Wildpoldsrieder Bach auf
11	Waldmannsbach	Teile des Baches werden auch Kohlbach ( <i>Einöde</i> ) und Cypriansbach ( <i>bei der Cyprianskapelle</i> ) genannt, entspringt westlich von Möstenberg, fließt durch den Kempter Wald zum Burgweiher, durch das Tobel westlich von Einöde und südlich der Cyprianskapelle
11 a	Bach ohne Namen	Zufluss Kohlbach
12	Bogenrieder Bach	ist Grenzbach zwischen den Gemeinden Betzigau und Wildpoldsried südlich von Wildpoldsried
13	Bach ohne Namen	entspringt als einer der wenigen Bäche auf der Nordseite der Halde
14	Bach ohne Namen	kommt aus der Halde westlich des Bauernhofes von Werner Waldmann, Unteregg
15	Unteregger Bach	Bachbezeichnung der Bewohner
16	Oberegger Bach	Bachbezeichnung der Bewohner
17	Leubas	sie bildet sich bei Kürbsen nach der Wasserscheide zwischen Günz und Iller an der nördlichen Gemeindegrenze, die Leubas fließt in südlicher Richtung an der Moosmühle vorbei durch die Weiher-Wiesen und gibt dem Tal ihren Namen Die Leubas ist der einzige Bach, der auf Wildpoldsrieder Flur nach Süden den Bergen zufließt.

### Weiher in der Gemeinde

Weihernamen	Zufluss
<b>Moosmühler Mühlenweiher</b> Stauweiher zum früheren Betrieb einer Mühle und Säge, später Nutzung zum Betrieb einer Wasserturbine	Ableitung aus der Leubas, Trogoier Bach und Ellenberger Mühlbach
<b>Mühlenweiher beim Sägewerk Mayr</b> wurde zeitweise auch als Badeweiher benutzt	Ableitung aus dem Wildpoldsrieder Bach
<b>Mühlenweiher beim ehemaligen Sägewerk Thoma</b>	gespeist durch Wolkenberger Bach
<b>Wolkenberger Weiher / Burgweiher</b>	Wolkenberger Bach
<b>Bauhofweiher</b>	Waldmannsbach

- 01.09.1980 Ab dem Mühlenweiher baut man den Dorfbach als „Wildbach“ aus, nachdem er Teile des Dorfes mehrmals überschwemmt hat.
- 1990 Einbau eines Kiesfangs
- 1992/93 Ausbau des Wildpoldsrieder Baches durch Vertiefung und Verbreiterung auf Niveau eines Wildbaches.

## B) Römerstraße von Kempten nach Epfach

Römerstraßen waren Transportwege, die während der Besetzung durch die Römer gebaut und unterhalten wurden. Viele dieser Römerstraßen verliefen kreuz und quer durch Europa. Planer und Verwalter der Wege waren Verantwortliche in Rom. Die Römer bauten ihre Straßen meistens gradlinig durch das Gelände mit Umgehung von Hindernissen (z. B. *starke Steigungen*). Der Straßenbau erfolgte mittels eines vorgegebenen Schichtaufbaues und machte dadurch die Wege weitgehend unabhängig von der jeweiligen Bodenbeschaffenheit vor Ort.

### B 1 - Teilstrecke Betzigau - Wildpoldsrieder Flur - Vogelwirt

Unser heutiges Gemeindegebiet war zur Römerzeit dicht bewaldet.

15 vor bis ca. Dauer der Römische Besatzung in Schwaben  
410 n. Chr.

Ein großer Stützpunkt war Cambodunum (= *Kempten*) mit einer Befestigung auf der Burghalde und einer römischen Siedlung auf dem Lindenberg. Die Römer schafften ein weitverzweigtes Straßennetz für ihre Soldaten, um das eroberte Land mit ihrem Reich zu verbinden. Der Straßenbau diente neben den Truppenbewegungen auch dem Warenhandel.

Von den 6 Römerstraßen, die von Cambodunum ausgingen, verlief eine der 3 Hauptstraßen durch unser heutiges Gemeindegebiet. Diese Römerstraße ging von der Burghalde in Kempten aus über die Iller, durch den Hohlweg des Brodkorbwegs in Kempten-Ost zum Friedhof Lenzfried und auf der heutigen OA 18 von Lenzfried nach Leupolz.

### 2 Nachforschungsergebnisse zum Straßenverlauf

Kurat und Heimatpfleger Christian Frank (\* 1867 † 1942), Begründer der schwäbischen Heimatschutzbewegung aus Kaufbeuren, suchte um 1900 den Verlauf der Römerstraße von Kempten nach Epfach bei Augsburg und deren Weiterführung nach Passau und Salzburg geologisch zu ergründen.

Aus seiner Aufzeichnung könnte die Römerstraße von Unterleiterberg nach Straßberg Richtung Einöde 29 (*Diepolder*), 29 ½ (*Streitle*) zur Wolkenberger Mühle verlaufen sein. Dagegen sprechen aber die gerade Straßenführung der Römer und das vorhandene Gelände.

Auch Ehrenbürger Arnulf Traut beschäftigte sich viele Jahre mit dem Verlauf der Römerstraße auf Wildpoldsrieder Flur.

Nachstehend seine Feststellungen:

Von Leupolz kommend verlief die Römerstraße an Betzigau vorbei Richtung „Inselholz“ im Weihergebiet, weiter zum Bauernhof Mair in Imat und anschließend nach Unterleiterberg.

Ein Teil des Römerweges liegt unter einem Teil der Verbindungsstraße von Unterleiterberg nach Straßberg. Vor der heutigen Brücke auf dieser Straße verlässt die Römerstraße den heutigen Straßenverlauf. Es folgt die Durchquerung des Bogenrieder Baches (= *eine Furt*). Rund 20 m östlich des heutigen Straßenverlaufes führte die Römerstraße zum Höhenrücken (*Landeinschnitt noch teilweise sichtbar*). Gradlinig verlief die Römerstraße in nordöstlicher Richtung und unterquert die heutige B 12. Der weitere Verlauf ist nördlich der B 12 am Haus Wolkenberg 35 ½ (*früher Stocker, heute Zanzinger*) vorbei zum Gelände der ehemaligen Thoma-Säge und der „Wolkenberger Mühle“. Die Standorte „Inselholz“ und „Burg Wolkenberg“ könnten früher Wachposten entlang der Römerstraße gewesen sein. Dokumentiert ist dies aber nicht.

Laut Christian Frank teilte sich die Römerstraße nach der Wolkenberger Mühle.



Ein südlicher Hohlweg führte zum Bauernhof Obereiberg 41 (*Huber*) und weiter am Privathaus Nr. 45 (*Familie Schlecht*) vorbei zur OA 18.

Der Verlauf der nördlichen Trasse führte zum Bauernhof Obereiberg 40 (*Mayer*), durch einen Hohlweg, am Privathaus Nr. 45 vorbei zur OA 18. Hier vereinigten sich die beiden Straßen und die Römerstraße verlief unter der OA 18 bis zum „Vogelwirt“ und verließ dort unser Gemeindegebiet. Die Teilung erfolgte vermutlich wegen des langen Anstieges. Ausweichmöglichkeiten wurden keine festgestellt. Deshalb dürfte die Ausweichstrecke einer zügigen Benutzung der Straße abwärts geeignet haben.

Etwa 250 m nach der Gaststätte „Vogelwirt“ zweigte die Römerstraße nach links ab. Sie führte in einem ca. 1.200 m langen ansteigenden Hohlweg den Hügel hinauf. Seitlich der Hohlstraße befanden sich Ausweichstellen.

Der Heimatforscher Christian Frank bezeichnete diesen Hohlweg als ein „selten schönes Werk“ und den Abschnitt der Römerstraße als „eine Original-Römerstraße“, wie sie im ganzen Allgäu nicht mehr zu sehen ist.

Der Verlauf der Römerstraße führte nach Kraftisried, Aitrang, Ruderatshofen. Anschließend durchquerte er den Lech, verlief weiter nach Epfach. Dort traf sie auf die Römerstraße Füssen - Augsburg.

## C) Burg Wolkenberg

### C 1 - Wie sah die Burg evtl. damals aus?

Die Burg stand auf einem Hügel, 829 m ü. NN (*zum Vergleich: Bahnhof Wildpoldsried 722 m ü. NN*), der damals aus Sicherheitsgründen wahrscheinlich frei von Wald war. Sie trägt den Namen „Wolkenberg“, also Berg, der in die Wolken ragt. Dank dieser Lage konnte die Höhenburg Wall und Graben entbehren. Die Burg wurde aus roh behauenen Steinen gebaut und bestand aus:

- dem Wohnhaus, genannt Palas, mit der Kapelle,
- dem Burghof und
- dem mächtigen Bergfried (= *Turm*).

Die äußerste Ecke des Palas war durch einen viereckigen Mauerturm verstärkt, an der anderen Ecke der Längsseite war ein zierlicher Erker. Von hier verlief die Burgmauer, die den Hof umschloss, zum eckigen Torturm. Hier bog sie ab zum nächsten kleineren Eckturm. Weiter verlief sie am runden, die ganze Burg überragenden Bergfried vorbei zurück zum Palas. Dessen Außenmauern bildeten auf 3 Seiten die Fortsetzung der mit Schießscharten bewährten Burgmauer. Das doppelte Tor des Eckturmes führte in den Burghof. Dort stieg die Fassade des Wohnhauses mit den vielen schmalen Schießscharten ähnlichen Fensteröffnungen hoch.

In der Mitte des Hofes lag der tiefe Ziehbrunnen. Im Erdgeschoß des Palas befanden sich Küchen und Keller.

Im 1. Stock lagen Zimmer, darunter ein kleiner Saal, das Wohnzimmer des Burgherrn, wahrscheinlich mit einer tiefgebräunten Holzdecke. Die Einrichtung bestand der damaligen Zeit entsprechend wohl nur aus einigen kräftigen hölzernen Bänken und Tischen und einem hohen Schrank. Darin standen Pokale, ein großer hölzerner Humpen und viele zinnerne Teller und Schüsseln. Der 2. Stock enthielt weitere Räume und hier befand sich vermutlich die gotische Kapelle.

Die Burg, sehr dem Wetter ausgesetzt, war kalt und empfing durch die schmalen Öffnungen wenig Wärme und Licht. Die Fensteröffnungen - es gab zur Erbauungszeit noch keine Glasfenster - mussten im Winter fest verschlossen werden. Öfen kannte man noch nicht, nur das offene Kaminfeuer wärmte. Zur künstlichen Beleuchtung dienten Kerzen aus Rindertalg (= *Unschlitt*), Öl oder Kienspäne.

### C 2 - Im Jahre 1262 erstmalige urkundliche Erwähnung der Burg

Mehrmals versuchten in den folgenden Jahrhunderten die Alemannen (= *ein Zweig der Sueben, heute Schwaben*) in römisches Territorium einzudringen. Erst um 500 n. Chr. wies der Ostgotenkönig Theoderich den Sueben das Land zwischen Iller und Lech zu.

Zuerst regierten die Nachfolger des Ostgotenkönigs Theoderich (*Regierungszeit 586 - 601 n. Chr.*) unser Gebiet.

- um 800 n. Chr. Unsere Gegend wird Teil des Frankenreichs.
- 917 n. Chr. Dessen mächtigster Herrscher ist Kaiser Karl der Große (*Regierungszeit 768 - 814*).
- 917 n. Chr. Schwaben ist ein Herzogtum, eine selbständige Provinz im ostfränkischen bzw. deutschen Reich.

Der Kaiser war oberster Herr, Obereigentümer und Lehensherr. Er vergab weite Teile seines Gebietes, sogenannte Ländereien, an die weltlichen (*Herzöge, Grafen*) und kirchlichen Herren (*Äbte, Bischöfe*) seines Reichs als Lehen (= *leihweise*). Dafür mussten sie ihm Kriegsdienste leisten. Die

weltlichen und geistlichen Herren vergaben diese Gebiete an den niederen Adel oder ihre Dienstmannen. So kam das schwäbische Herzogtum an die Hohenstaufener mit dem Stammsitz auf dem Hohenstaufen in der schwäbischen Alb.

Unter den Hohenstaufenern bauten die Edlen (= *Edelmänner*) und Dienstmannen (= *Ritter*) im auslaufenden 11. Jh., im 12. Jh. und angehenden 13. Jh. auf Höhen wehrhafte Burgen.

- 1262 Bei der erstmaligen Erwähnung der Burg Wolkenberg ist nicht vermerkt, ob es sich um einen Neubau handelt oder die Burg schon länger bestand. Deshalb ist der Zeitpunkt für den Bau der Burg Wolkenberg unbekannt. Anlass der erstmaligen Erwähnung von Wolkenberg ist ein Treffen von Albert von Wolkenberg bei Konradin, dem letzten Schwabenherzog aus dem Hause Hohenstaufen. Er ist unter den Zeugen beim Verzicht Konradins auf die Vogtei Kempten.
- 1270 Albert von Wolkenberg hilft dem Bischof Hartmann von Augsburg in dessen Krieg mit Herzog Ludwig von Bayern. Um diese Zeit bezieht er die Burg Wolkenberg.

Er hieß Albert von Summerau und nannte sich zeitweise Albert von Wolkenberg. Er war ein Dienstmann der Staufer und als solcher ein Dienstmann des Reiches, ein Reichsministeriale in bevorzugter Stellung. Seine Pflicht war Hof- und Ritterdienst. Er muss ein sehr vermöglicher Mann gewesen sein. Baumann berichtet in der Geschichte des Allgäu, dass der Domstift Augsburg einen großen Grundbesitz in Seeg im 13. Jh., um die hohe Summe von 225 Mark Silber (4.488 €), an den Ritter Albert von Summerau verpfändete.

Artikeldatum: 31.12.2017

[zur Inhaltsübersicht](#)

### C 3 - Die Herrschaften von Wolkenberg

Einige der Burgherren sind in den Aufzeichnungen der Heimatforscher des Allgäu, u. a. von Buck, erwähnt.

#### Burgherren

- 1277 Anselm von Wolkenberg

Ob die Herren von Wolkenberg, die 1. Besitzer, vielleicht die Erbauer der Burg waren, ist nicht bekannt. Von ihnen ging die Burg Wolkenberg wohl durch Kauf an die Herren von Rothenstein über. Deren Stammsitz war Schloß Rothenstein bei Grönenbach.

- 1293 Konrad von Rothenstein
- 1306 Dieter von Wolkenberg, wohl ein Verwandter, ist beim Verkauf von Trauchburg bei Wangen anwesend.
- 1313 Nikolaus von Wolkenberg, steht gegen Mitte des 14. Jh. im Dienst der italienischen Stadt Pisa.<sup>4</sup>

Deutsche Ritter, nachgeborene Adelssöhne, die keine Aussicht hatten, Burgherr zu werden, traten häufig in Kriegsdienste italienischer Städte oder in solche des Papstes; sie wurden dort Edelknechte genannt. Manche blieben in Italien, andere kehrten wieder zurück.

- 1339 Konrad, Sohn des Nikolaus von Wolkenberg, erhält die Burg.
- 1339 - 1344 Er verkauft die Burg an Ulrich von Diessen.<sup>5</sup>

Bald danach geriet Konrad von Rothenstein mit Stadt und Stift Kempten in Streit und erschlug einen Kemptener Bürger.

- 1331 Auf den Rat Kaiser Ludwig des Bayern schließen 22 schwäbische Städte, darunter

<sup>4</sup> Gebele, S. 379 ff.

<sup>5</sup> Baumann: Geschichte des Allgäu, Bd. 2, S. 550.

Kempton, ein Bündnis zur Erhaltung des Landfriedens.

1344 Die Städte erneuern das Bündnis.

Wer den Landfrieden bricht, gilt als Straßenräuber. Als solcher wird nun Konrad von Rothenstein angesehen.

Kemptener Bürger ziehen vor die Burg Wolkenberg, die er noch bewohnt, erobern diese und führen den Ritter gefangen in die Stadt. Hier richten sie ihn, trotz angebotenen hohen Lösegeldes und ungeachtet seiner Jugend, hin.<sup>5</sup>

Die Edlen von Diessen führten den Beinamen „die Heherer“. Ihr Stammschloss lag wahrscheinlich in Ober- oder Unterdiesen bei Waal.

1356 Ulrich von Diessen erschlägt den erstmals freigewählten Bürgermeister der Stadt Kempton, wahrscheinlich infolge eines Streites zwischen Adel und Städtern.

Ulrich von Diessen wird später selbst von dem Ritter, Heinz dem Älteren von Rauns-Fischen, aus unbekanntem Grund ermordet.

1391 Ulrichs Söhne, Hans und Ulrich, die Heherer, schließen einen Vergleich wegen der Säge und der oberen Mühle zu Wildpoldsried.  
Hierbei wird die Dorfmühle erstmals erwähnt.

1392 Die beiden Brüder befinden sich wahrscheinlich in großen Geldschwierigkeiten. Sie verkaufen Vogtsteuer und Vogtrechte von der Pfarrei Wildpoldsried an den Kemptener Bürger Kunz Lauffner.<sup>6</sup>

1392 - 1409 Heinrich von Diessen, sitzt als letzter Heherer auf der Burg Wolkenberg.

Ein jüngerer Heherer, Hans von Diessen, war Konventherr (= *geschäftsführende Position in der Verwaltung*) im Stift Kempton.

1394 Unter Heinrich von Diessen - gehören lt. Salbuch - dem Stift schon Güter in Wildpoldsried.

1398 Das Stift erwirbt die Burg Wolkenberg.  
Heinrich von Diessen wird auf weitere Jahre die Burghut anvertraut.

Er übte sie getreulich aus, wie folgende Begebenheit zeigt:

Der Ritter Heinrich von Schellenberg auf Wagegg führte Übergriffe in die forstliche Hoheit des Stiftes durch. Dadurch geriet er in Fehde (= *Streit*) mit dem Stift und Heinrich von Diessen auf Wolkenberg. Die beiden Parteien stritten sich häufig.

1404 Heinrich von Schellenberg versucht die Feste Wolkenberg an sich zu reißen.

Zu diesem Zweck sandte er 2 seiner Knechte, darunter seinen Büchsenmeister Guglinger, nach Wolkenberg. Sie sollten eine Stelle auskundschaften, an der man die Burg am leichtesten besteigen und aufschließen könnte. Doch der wachsame Burgmann Heinrich von Diessen bemerkte die Kundschafter, ließ sie gefangen nehmen und hielt sie im Verließ fest.<sup>7</sup>

---

Artikeldatum: 31.12.2017

[zur Inhaltsübersicht](#)

## **C 4 - 1398 Herrschaftswechsel auf der Burg Wolkenberg durch das Stift Kempton**

23.04.1398 Am Georgitag kommen Herrschaft und Burg Wolkenberg mit dem dazugehörigen Dorf Wildpoldsried durch Kauf endgültig an das Stift Kempton. Käufer ist Fürstabt Friedrich von Hirschdorf.<sup>8</sup>

Das Gotteshaus (*Stift*) Kempton kauft: „Die Burg, die 2 Weiher und 3 Bäche, die je

---

<sup>6</sup> Buck, S. 63.

<sup>7</sup> v. Andrian: „Teure Heimat“ Nr. 11, 1960.

<sup>8</sup> Stiftekemptisches Salbuch von 1394, das noch einige Jahre weitergeführt wurde.

Legende: < 1900 = vor / > 1900 = bis / 1900 > = ab, nach / fl = Gulden / Jh. = Jahrhundert / Gmd. = Gemeinde / Lkr. = Landkreis

durch das Dorf Wildpoldsried, durch Ellenberg und durch das Bogenried rinnen; den zur Burg gehörigen Bauhof (= *Wirtschaftshof*), die Mühle daselbst, das Gericht zu Wildpoldsried mit aller Zugehörde, Zwingen und Bännen.“ (= *zwingen u. bannen = befehlen u. verbieten; Zwing u. Bann ist das Gebiet, in dem der Herr befiehlt u. verbietet; hier: Wildpoldsried mit seinen Weilern.*)

1398 - 1803 Wildpoldsried bleibt über 400 Jahre unter der Herrschaft des Stiftes Kempten bis zu dessen Auflösung durch die Säkularisation 1803.

## C 5 - Welche Stiftsvögte herrschten auf Burg Wolkenberg?

Nach dem Erwerb Wolkenbergs durch das Stift saßen dort anstelle der früheren Ritterherrschaften die Stiftsvögte. Sie gehörten dem höheren Adel an. Der Abt ernannte sie zum Stiftvogt. Mehrmals kamen sie aus dem Verwandtenkreis, u. a. die Vögte von Laubenberg, von Werdnau und von Riedheim.

Folgende Stiftsvögte zu Wolkenberg sind bekannt:<sup>9</sup>

- 1417 Hans von Ebersperg
- 1421/22 Hans von Laubenberg
- 1422 Friedrich von Freiberg
- 1430 Konrad von Laubenberg
- 1436/37 Peter von Freiberg
- 1449 - 1452 Ytal von Werdnau
- 1452 - 1454 Konrad von Schellenberg
- 1454 - 1460 Walter von Hohenegg
- 1460 Konrad von Schellenberg  
(*Sohn des Konrad 1452 - 1454*)
- 1463 - 1484 Markward von Schellenberg  
Unter ihm dient sein Schwager Heinrich von Schaumburg (*auch Schomburg*)  
1474/75 als Statthalter.
- 1484/87 Joachim von Uttenried
- 1488 - 1490 Jörg von Riedheim
- 1493 - 1499 Hans von Landau (*1503*)  
Sein Titel ist: „Weltlicher Vogt der Grafschaft Kempten, Rat und Diener mit Sitz auf Wolkenberg“. (*Vogt = Verwalter eines Klosters, der sich um die »weltlichen Angelegenheiten« des Klosterbetriebs kümmerte. Er vertrat das Kloster z. B. vor Gericht u. kümmerte sich um den militärischen Schutz.*)
- 1515 - 1525 Moritz von Altmannshofen  
Sein Original-Dienststreivers vom 7.2.1516 ist erhalten im HStAM (= *Bayerisches Hauptstaatsarchiv München*), „Fürststift Kempten, Urkunde Nr. 2011“.
- 1557 Jörg Albrecht Bader zu Kymeratshoffen wird auf 1 Jahr Vogt zu Wolkenberg.
- 1589 Matheus Stadtmiller von Obereiberg
- 18.03.1593 Hannß Stadtmiller von Obereiberg  
Abt Johann Erhardt bestellt „den erbaren, unsren lieben, getreuen Hannß Stadtmiller von Obereiberg, Wilboltzrieder Pfarr“ auf 1 ganzes Jahr zu seinem Diener und Vogt zu Wolkenberg. Ihm wird die Burg Wolkenberg „befohlen und vertraut“ und dazu der Bauhof mit allen Äckern, Weiden, Früchten, Wiesen, Hölzern und

<sup>9</sup> v. Andrian: „Teure Heimat“ Nr. 35, 1962.

Feldern auf 12 Jahre in Bestand (= *Pacht*) gegeben.<sup>10</sup>

im 16. Jh. Ulrich Förster  
Paul Haberposchen

Das Amt des Vogtes verlieh man damals für gewöhnlich nur auf kurze Zeit.  
Einige waren länger im Amt.

1463 - 1484 Markward von Schellenberg (*s. Kap. E 1*)

Hans von Landau war auf Lebenszeit Stiftvogt auf Wolkenberg. Bei der Übernahme der Vogtei musste er sich verpflichten, für das Stift jederzeit 4 Pferde wohlgerüstet (= *reisefertig*) bereitzuhalten.<sup>11</sup>

1506 - 1513 Hans von Landau  
Er ist zugleich Reichsschatzmeister des Kaisers Maximilian (*ab 1508 Kaiser des Heiligen Römischen Reiches*).

Von ihm wurde Landau auch wiederholt zu den Eidgenossen abgeordnet.

Kaiser Maximilian war häufig im Allgäu zu Gast, in Füssen, Kaufbeuren, Kempten, öfters in Unterthingau.<sup>12</sup> In Kaufbeuren und in Kempten besaß er ein Haus (*Dr. Otto Merkt*<sup>(#)</sup> *erwähnt das Haus in Kempten in einem Briefwechsel mit Pfarrer Schmid in Wildpoldsried*). Kaiser Maximilian ritt gerne auf die Jagd, wobei ihn der gelehrte Hof- und Kriegsrat Ulrich von Schellenberg und der Stiftsvogt von Wolkenberg, Hans von Landau, begleiteten.

<sup>(#)</sup> *Dr. Otto Merkt* (\* 26.7.1877 in Kempten, † 23.3.1951 in Kempten)

*Merkt war ein deutscher Kommunalpolitiker und Heimatforscher. Er war von 1919 bis 1942 Bürgermeister von Kempten und 25 Jahre lang Präsident des Kreistags Schwaben und Neuburg bzw. des Bezirksverbands Schwaben. Auf ihn geht die Einrichtung des Amtes des Heimatpflegers zurück.*

Artikeldatum: 31.12.2017

[zur Inhaltsübersicht](#)

## **C 6 - 1525 zerstörte der Bauernkrieg die Burg**

Baumann berichtet in der „Geschichte des Allgäus“:

03.04.1525 Die zügellosen Bauern, geführt von Jörg Schmid von Leubas, genannt „Knopf“, besetzen das Stift. Sie plündern es aus, vernichten die wertvolle Bibliothek, zerreißten Urkunden, stehlen Kirchenggeräte, schänden die Reliquien und Heiligtümer, zertrümmern Altäre und Bildwerke.<sup>13</sup>

Nach der Plünderung des Stiftes führte der „Knopf“ die Bauern vor die Burg Wolkenberg. Sie nahmen die Burg mühelos ein. Der stiftische Vogt Moritz von Altmannshofen bekam freien Abzug, durfte seine persönliche Habe, nicht aber Pferde, Vieh und Vorräte (*auf dem Bauhof*) mit nach Kempten nehmen, wo er Zuflucht fand.

Aus den Korrespondenzen zwischen dem Stift und dem Wolkenbergischen Stiftsvogt Moritz von Altmannshofen und dem Grafen Burkhardt von Pappenheim zu Grönenbach lassen sich seine Verluste erkennen.<sup>14</sup>

Moritz von Altmannshofen schrieb auch an Peter von Freyberg und an Vogt Hansen Wilhelms von Laubenberg zu Wagegg. Diese benachbarten Herren ersuchte er, „auf die Untertanen einzuwirken, daß sie das gestohlene Gut wieder zurückgeben an den Gnädigen Herrn, den Abt, oder an den Vogt“. Er berichtete auch, dass er „brieflich, besiegelt und befehlich von dem gnädigen Herrn und

<sup>10</sup> Fürststift Kempten, Urkunde Nr. 4554, HStAM.

<sup>11</sup> Ebenda, Bd. 2, S. 587.

<sup>12</sup> Zirkel-George, Regina: „Unser Allgäu“ Nr. 7, 1960, S. 2.

<sup>13</sup> Baumann: „Geschichte des Allgäus“, Bd. 3, S. 66.

<sup>14</sup> Fürststift Kempten, NA Akten Nr. 1593, HStAM.

dem Konvent von Liebenthann (*wohin der Abt schon frühzeitig von Kempten aus geflüchtet war*) erhalten habe, die Burg Wolkenberg aufzugeben“.

**Stiftsvogt Moritz von Altmannshofen zählte** (*sehr detailliert*) **seine Verluste auf:**

Ihm ward verordnet, 4 Knechte auf Wolkenberg zu nehmen (*wohl zum Schutz*) und es war ihm vorgeschrieben, wie er sie zu halten hatte.

Diese Knechte haben:

- 484-mal Wein getrunken
- alle Tage zur Morgensuppe, auch Schlaftrunk alle Tage, Wein, dazu Zieger (= *Quark*) und Brot
- Sold für die 4 Knechte bezahlt

**Weiter berichtet er u. a.:**

„Hab ich Hinder mir verlassen und ist mir genommen worden“ (= *auf dem Bauhof*):

- 40 Melkkühe
- 21 Hauptvieh, das zuvor im Frühling 3-jährig war, darunter 7 tragend, das andere Milchhailer und Varren (= *Stiere*)
- 24 Galtrinder / 6 Ziehochsen / 6 Wagenross
- Wagengeschirr, Ochsenjöcher und Jochriemen

**Verlust an Proviant:**

- Wein, Korn, Fesen, Gerste, Haber
- Herbstsaat: Fesen, Roggen darunter gemischt
- Frühjahrssaat: Haber
- Schmalz und die Kübel
- 32 neu gemachter Käse
- Zieger
- Schweinebacken
- 6 Schweine, Schaden durch frühzeitigen Verkauf
- 10 Rinder, darunter 2 Ochsen, das andere Milchhailer, Kühe und Varren, geschlachtet, teils verbraucht, teils genommen
- die Bauern haben die Grube bei der Burg abgelassen und die Fische behalten: 400 Hechte und Karpfen (*gehabt*)

**Weitere Verluste:**

- Verlust an Heu, Ohmad, Streu und Stroh
- Milch-, Küchengeschirr, alles Holz- und Wassergeschirr in Kuch und Haus, samt Mehlkasten, Kraut- und Fleischständen, Schmalzkübel, Häfen, leere Fässer für Wein
- Hennen und Kapponen (= *Truthähne*), er hätte dafür lieber an Geld Schaden genommen
- in Wolkenberg Äcker und Mäder gerichtet, geräumt und zum Schluss verstocket (= *bepflanzt*), dabei an barem Geld ausgegeben ohne die Kost (= *Verpflegung*)
- Hauszins in Kempten vom Palmtag bis St. Michelstag bezahlt
- Verlust von 4 Bettstätten im Bauhof mit Zubehör
- nach Absterben des Herrn von Landau hat er 1 Jahr gedient, davon ist man ihm noch Sold schuldig
- Ausgabe für Holz in Kempten

Es fehlen Schlitten- und Ackergeräte, deren Wert er nicht angeben kann.

In Wolkenberg gesät, aber nicht mehr geerntet: Fesen, Gerste, Haber, Heu, Stroh, Erbsen, Bohnen, Rüben, Flachs. Milch, Schmalz, Käse, Zieger, Kraut, Obst und anderes muss er jetzt in Kempten zum höchsten „Preis“ kaufen und muss mit Weib und Kind bei einem Wirt zehren, muss auch für den Unterhalt seiner Pferde zahlen.

- 1525 Der Stiftsvogt Moritz von Altmannshofen ist wegen seiner Milde und Versöhnungsbereitschaft bekannt.  
Auf seine Bitte wird der Pfarrer von Kellmünz (*an der Iller*), der mit anderen Rädelsführern zum Tode verurteilt ist, begnadigt.
- 1528 Moritz von Altmannshofen tritt in den Dienst des Bischofs von Konstanz als Hofmeister und ist gleichzeitig Vogt von Marktdorf bei Ravensburg.
- 1632 Die Burg steht abermals in Flammen.  
Diesmal von reichsstädtischen Bürgern angezündet, die auf der Seite der Schweden kämpfen.

Hinweis: Eine neuerliche Zerstörung erlitt die Burg im Dreißigjährigen Krieg. ([s. Kap. C 10](#))

Artikeldatum: 31.12.2017

[zur Inhaltsübersicht](#)

## C 7 - Aufgaben der Hausvögte zu Wolkenberg

Seltsamerweise liest man nach 1525 - abgesehen von dem letzten adeligen Vogt Hans Egg Renner von Almandig - nichts mehr von adeligen, einst so mächtigen Stiftsvögten. Wahrscheinlich bedurfte es längerer Zeit, bis die zerstörte Burg wieder bewohnbar war.

Nach dem Bauernkrieg werden öfters Hausvögte zu Wolkenberg erwähnt. Das waren Bürgerliche, deren Aufgabe nur in der Verwaltung der Burg und der Bauhöfe bestand.

20.07.1557 Die Bestallungsakten von den Hausvögten Ulrich Förster und Paul Haberposchen berichten über ihre Aufgaben:

„Der Hausvogt muß die Burg in guter fleißiger Verwahrung haben, ohne Wissen des gnädigen Herrn darf er keinen Fremden einlassen; wenn man Gefangene bringt, hat er diese mit bestem Fleiß zu versorgen und wenn sie wieder ausgelassen werden, die Türen gut zu schließen. Wenn er von Gefangenen durch gültliches oder peinliches Verhör Bekenntnisse erfahren hat, soll er diese in stiller Verschwiegenheit für sich behalten, auch vor seinem Hausgesinde.

Seiner Aufsicht und besonderen Obsorge sind die Dienstboten anvertraut. Wenn von ihnen jemand Malefizhandlungen begeht (= *Missetaten*), muss er solches gleich der stift. Kanzlei melden.

Ihm obliegt auch die Verantwortung für Hof und Garten und die Hölzer, für Brunnen und Weiher.

Alles Kohlholz, das der Abt wünscht, muss er machen und auf die Kohlstatt hinfahren lassen nach Kempten, Liebenthann oder andere Orte, wo es gebraucht wird.“

Der Vogt bekommt die „Atzung“ (= *das Essen*) am Hof, außerdem als Jahres-Sold 20 Gulden (448 €), ein Hofkleid, ein Paar Stiefel und alle Tage 1 Maß (1,28 l) Wein.

18.03.1593 Die Aufgaben des Hannß Stadtmiller von Obereiberg gleichen den vorhergenannten.

Er soll auch im Kempter Wald, wo das Stift 15 Waiden behält:

- Das Vieh des Stiftes mit seinem Vieh hüten lassen.
- Den Hirten muss er entlohnen und ihm die Kost geben.
- Im Garten soll er Lein ansäen.
- Für die Burg Wolkenberg muss er auch Frondienste leisten.
- Jährlich hat er an Gült zwischen Martini und Weihnachten zu leisten.



- Er muss dem Abt und seinen Amtsleuten gehorsam sein.

Stadtmiller gelobt „alles zu halten zu nutz und frommen des Stiftes“.

Für ihn bürgen: Matheus Stadtmiller zue Eyberg, Hannß Hartman zue Trogoy, Jörg Hörmann, Hauptmann zu Betzigaw, Hannß Stadtmiller im Greith, Jakob Stadtmiller zue Günzburg (= *Obergünzburg*).

„Ist alles verlesen (= *verlesen*) worden und haben die Bürger (= *Bürger*) zue gelobt.“

Artikeldatum: 28.08.2019

[zur Inhaltsübersicht](#)

## C 8 - Welche Gebäude gehörten zur Burg? Burgmühle - Bauhöfe - Bräuhaus

Wie andere Burgen, so hat auch Wolkenberg eine eigene Burgmühle.

1398 Beim Kauf von Wolkenberg durch das Stift ist eine Burgmühle erwähnt. Sie besteht aus Mahl- und Sägmühle und einem Gutshof.

Die Herrschaft gab das ganze Mühlengut meist in Bestand (= *Pacht*). Im „Blutbuch“ (= *Verzeichnis der aufständischen Bauern*) wird Heinrich Ehinger „muller under wolckenperg“, unter den Rädelsführern des Bauernkrieges genannt.

1529 Hans Ehinger, Sohn des Heinrich Ehinger, erhält vom Abt gegen 40 Gulden (896 €) Erschatz (= *Abgabe bei der Gutsübernahme*) und einer jährlichen Natural- und Geldabgabe das Mühlengut, auf sein Leben lang.

1615 Die Säg- und Mahlmühle sind übel vergangen und die Handwerker geben an, wieviel Holz zur Wiederherstellung sie aus dem Stift benötigen.<sup>15</sup>

1617 Gut und Mühle werden Jörg Eberlein verliehen.

1660 Hans Eberle wird als Müller von Wolkenberg genannt. Er gibt jährlich auf Martini 3 Malter (597 l) Haber und 4 Gulden (90 €) 41 Kreuzer (15 €) Graspeld.

20.03.1669 Er erhält im Weiherholz 2 Jauchert (9.352 m<sup>2</sup>) „nach dem gepflogenen Augenschein“ zur Benützung als Viehweide.

Nach ihm bekam sein Sohn Georg Eberle Mühlen und Mühlengut. Er gab als jährliche Gilt ebenfalls 3 Malter (597 l) Haber und 2 Gulden (45 €) 17 Kreuzer (6 €) Graspeld und dem Heiligen zu Betzigau

(= *Kirchenpatron*) 3 Gulden (67 €). Wolkenberg gehörte vorübergehend zu Betzigau.

1674 Als die Stüterei auf Wolkenberg errichtet und das Brauhaus gebaut ist, werden Mühle und Mühlengut zum Burggut (= *Bauhof*) gezogen und von dort aus bewirtschaftet.

Nach dem Abgang von Brauerei und Stüterei wurden Mühle und Gut von dem Burggut wieder abgesondert und in Bestand gegeben.

1708 Einer der folgenden Pächter ist Martin Riedle, mit dem ein neuer Vertrag abgeschlossen wird.

<sup>15</sup> Fürststift Kempten, NA Akten Nr. 1439, HStAM.

1782 Erst unter dessen Nachfolger vermisst man erstmals den Grund, der zur Mühle und zum Gut gehörte.

	<b>Jauchert</b> zu 4.677 m <sup>2</sup>	<b>Viertel</b> zu 1.169 m <sup>2</sup>	<b>Ruthen</b> zu 9 m <sup>2</sup>
Bainden und Garten	<b>5</b> 23.385 m <sup>2</sup>	<b>3</b> 3.507 m <sup>2</sup>	<b>13</b> 117 m <sup>2</sup>
Ackerfeld	<b>10</b> 46.770 m <sup>2</sup>	<b>2</b> 2.338 m <sup>2</sup>	<b>125</b> 1.125 m <sup>2</sup>
Wiesboden	<b>5</b> 23.385 m <sup>2</sup>	-	<b>23 ½</b> 211,5 m <sup>2</sup>
Viehweidboden	<b>14</b> 65.478 m <sup>2</sup>	-	<b>112 ½</b> 1.012,5 m <sup>2</sup>
<b>insgesamt: 167.329 m<sup>2</sup> = 16,7 ha</b>	<b>34</b> 159.018 m <sup>2</sup>	<b>5</b> 5.845 m <sup>2</sup>	<b>274</b> 2.466 m <sup>2</sup>

23. und 24.08.1785 Zwischen diesen beiden Tagen brennen Mühlen samt Haus und Stadel ab.

Das Stift verlangte, dass der Müller die Mühle wieder aufbaue. Der Müller aber nannte nur eine Wiese und eine Wegmahd sein Eigen und hatte für den Unterhalt für Weib und Kind, Mutter und Bruder, Knecht und Magd aufzukommen. Er war der Meinung, die gnädigste Herrschaft müsste die Mühle bauen. Schließlich baute er doch Mühle und Säge.

Mit Hilfe der fürstblichen Regierung und Hofkammer baute man für 282 Gulden (6.317 €) Stall und Stadel. Bald danach das Wohnhaus für 865 Gulden (19.376 €) und schließlich das Mahlwerk für 779 Gulden (17.450 €).

Das Geld wurde vorgestreckt. Der Müller war nicht imstande, eine Schuld von fast 4.000 Gulden (89.600 €) zu bestreiten. Schließlich musste entschieden werden, wer verpflichtet war zu zahlen, das Stift oder der Müller. Der Landrichter riet, man solle sich gütlich einigen. Nunmehr übernahmen die Herrschaft und die Landschaftskasse (= die Bauern waren zusammengeschlossen zur „Landschaft“) einen großen Teil der Kosten und die Gläubiger verzichteten auf einen Teil ihrer Forderungen.

1792 Nach 7 Jahren beschließt man, dass der Müller nicht auf die Gant (= zahlungsunfähig) komme, sondern auf der Mühle bleiben solle.

Er hat nur noch für eine Restschuld von 1.800 Gulden (40.320 €) aufzukommen. Bei dem schönen Gute stehen das neuerbaute Wohnhaus und die Mahl- und Sägmühle unter einem Dach und daneben der ebenfalls neuerbaute Stadel und die Stallungen.<sup>16</sup>

Bei der Säkularisation wurde das Mühlengut mit 36 Tagwerk (16,83 ha) Grund um 240 Gulden (5.376 €) verkauft, obwohl diese Grundstücke von „sehr schlechtem Boden und von unbequemer Lage für die Bewirtschaftung und die Gebäude sehr baufällig waren“.<sup>17</sup>

## Die Bauhöfe

1398 Beim Kauf von Wolkenberg sind auch die zur Burg gehörenden Bauhöfe genannt. Es gibt einen oberen und einen unteren Bauhof.

Der obere Bauhof befand sich südwestlich in der Nähe der Burg (heute erinnert ein Gedenkstein daran).

Der untere Bauhof steht noch heute als stattlicher Bauernhof (Rupert Filser, Wolkenberg 36).

Während der Stiftsvogt auf der Burg saß, musste auf dem Bauhof der „Baumeister“ (= Meister des Wirtschaftshofes) nach dem Rechten sehen. Der „Baumeister“ des Bauhofes hatte eine große Ver-

<sup>16</sup> Fürststift Kempten, NA Akten Nr. 1438, HStAM.

<sup>17</sup> Rottenkolber: „Geschichte des hochfürstlichen Stiftes Kempten“, S. 257.

antwortung. Über seine Aufgaben geben umfangreiche Ausführungen mit dem Titel „Instruktionen für den Baumeister eines fürststiftlichen Schloßgutes“ (= *Wolkenberg*)<sup>18</sup> Bescheid. Sie folgen der benediktinischen Regel: „Bete und arbeite.“ Als erste Pflichten des Baumeisters sind religiöse genannt.

„Er soll:

1. einen frommen Lebenswandel führen und auch seine Ehehalten dazu anhalten,
2. sonn- und feiertags mit den Ehehalten Messe, Predigt und „Khindlehre“ (= *Christenlehre*) besuchen und im Jahr wenigstens 4-mal die Sakramente empfangen,
3. täglich morgens und abends die Ehehalten zusammenrufen und mit ihnen kniend das Morgen- und Abendgebet, auch das gewöhnliche Tischgebet gemeinsam mit deutlicher Aussprache verrichten,
4. samstags, sonntags, feiertags, das Jahr hindurch - zur Winterszeit von Martini bis Georgi täglich, mit allen Ehehalten kniend den Rosenkranz beten, die übrige Zeit im Sommer und Herbst außer samstags, sonn- und feiertags der vielfältigen Arbeit nachgehen,
5. mit allen Ehehalten in Zucht und Ehrbarkeit leben, sie von Unzucht, Fluchen, Schreien abhalten; wenn sie davon nicht abstehen wollen, der gnädigsten Herrschaft in Kempten melden, dass sie zur Verantwortung gezogen und je nach Urteil entlassen werden,
6. das Haus und den Stall mit frisch geweihten Palmen, Holz- und Ostertaufe (= *Oster-Weihwasser*) bei Austreibung die Haab (= *vermutlich die Weiden*), Roß und Vieh im Namen der heiligsten Dreifaltigkeit segnen lassen“.

Die nächsten Punkte betreffen die Arbeit. „Der Baumeister soll gewissenhaft arbeiten und das Gut zu vergrößern suchen, Baiden richtig einzäunen, die Straße durch das Gut im Frühjahr und Herbst ausbessern und ausputzen, Haus und Geräte nicht verkommen lassen, auf Gefahren in Haus und Ställen durch Feuer, Licht, unsaubere Kamine achten, auftretende Schäden zur Behebung melden, bei der Arbeit gegenwärtig sein; Müßiggang, Feiern und Geschwätz sollen nicht einsetzen. Die Mägde sollen sich nicht selbst Flachs und Hanf aneignen, sondern sorgen, dass Gesponnenes auf Weihnachten vorliegt. Aller schädlicher Überfluß und Verbrauch an Brot, Mehl, Milch, Schmalz sollen unterbleiben.

Der Baumeister muss Buch darüber führen,

- was an die Tagwerker bezahlt,
- wieviel an Frucht verbraucht und erspart,
- was an Futter verbraucht,
- was von den Zehentleuten an Frucht und Stroh auf das Gut geführt,
- was an Butter und Käse gemacht,
- wieviel Milch im Haus verbraucht, verkauft und nach Kempten geführt,
- was an Schweinen, Kälbern, Geißen, Hühnern

u. a. jährlich herangezogen wurde.“

ca. 1650 Ein Gestüt (*Pferdezucht*) wird errichtet.

Es ist für insgesamt 50 Pferde vorgesehen. Zu diesem Zweck benötigt man eine Fläche von gut 213 Jauchert (*99,59 ha*). Die übrigen Flächen (*ca. 100 Jauchert = 46,76 ha*) werden in Bestand gegeben (= *verpachtet*).<sup>19</sup>

Die Stütereier musste nicht den erwarteten Erfolg gebracht haben, denn vor Ende des 17. Jh. gab man sie wieder auf.

<sup>18</sup> Fürststift Kempten, NA Akten Nr. 1437, HStAM.

<sup>19</sup> Fürststift Kempten, NA Akten Nr. 1440, HStAM.

- 11.11.1664 - Es gibt eine Abrechnung über den herrschaftlichen Bauhof zu Wolkenberg von  
23.04.1665 Martini bis Georgi.  
18.05.1665 Der Bauhof wird an Melchior Goggeler in Bestand (= *Pacht*) verliehen.<sup>20</sup>  
um 1700 Unter- und Oberwolkenberg sowie die 2 Bauhöfe mit je 140 Tagwerk (*65,48 ha*)  
zählen zu den stiftischen Hofgütern, die wahrscheinlich Musterhöfe darstellen.

Im Laufe der Zeit ließen Pflege und Ertrag der Güter nach.<sup>21</sup>

- 1803 Nach der Auflösung des Stiftes verkauft man die beiden Bauhöfe, das Baugut zu  
Oberwolkenberg um 5.630 Gulden (*126.112 €*), das zu Unterwolkenberg um  
5.016 Gulden (*112.358 €*).<sup>22</sup>  
1862 Den oberen Bauhof übernimmt der Staat, nach Wegzug der Pächterfamilie  
Reiter nach Bidingen bei Marktoberdorf.  
Den Hof bricht man ab und die Flächen werden bepflanzt.

## Das Bräuhaus

Früher trank die Herrschaft mehr Wein. Bis ins 17. Jh. hinein gibt es im Stiftsland nur ein  
Bräuhaus, und zwar im Stift Kempten.

- 1600 > Eine 2. Braustätte soll auf Wolkenberg errichtet werden.  
1672 Man sucht nach einem passenden Platz und erachtet die Ebene unter der Burg  
neben dem Baustadel für „tauglich und bequem“.  
1674 In Wolkenberg erfolgt der Bau des Bräuhauses als zweites im Stiftsland.  
1675 Unter Fürstabt Bernhard Gustav entsteht die Bräuordnung für Wolkenberg und die  
Stiftsbrauerei.<sup>23</sup>  
„Die Wirte sind verpflichtet, das Bier nur aus diesen 2 herrschaftlichen Bräuhäu-  
sern zu beziehen, und zwar die Orte links der Iller von der Stiftsbrauerei, die  
rechts der Iller von Wolkenberg. Die Wirte auf dem Lande müssen das Bier selbst  
abholen. Das sind teilweise weite, beschwerliche Wege, z. B. von Sulzberg,  
Görisried, Unterthingau, Hopferbach, Obergünzburg nach Wolkenberg.  
Vom ausgeschenkt Bier muß das gewöhnliche Umbgelt (= *Getränksteuer*) ge-  
geben werden. Alle Monate sollen die Braumeister das Bräugeld mit der Rech-  
nung der gnädigsten Herrschaft abführen; deshalb sollen auch die Wirte das emp-  
fangene Bier bar bezahlen.“  
Die Bräuordnung betont außerdem nachdrücklich, dass sich ja kein Wirt unter-  
stehe, das Bier mit Wasser zu vermischen. Als Strafe droht man mit dem Verlust  
der Erlaubnis zur Wirtschaftsführung und einer Geldstrafe.  
08.1676 Unter den 31 Wirten, die von Wolkenberg Bier beziehen, sind auch der Wildpolds-  
rieder Hirsch-Wirt Jörg Jäger und der Adler-Wirt Hans Schwantz.  
1695 Das Bräuhaus von Wolkenberg brennt ab.  
Der Zimmermeister Andreas Feneberg wird noch im gleichen Jahr beauftragt, das  
abgebrannte Bräuhaus zu Wolkenberg wieder unter Dach zu bringen, ein Gebäu-  
de und einen Dachstuhl samt dem dortigen Stadel zu reparieren.

Das Bräuhaus ging aber nicht mehr in Betrieb. Es soll beim unteren Bauhof gestanden haben.

- 1696 Das Bräuhaus im Stift beliefert auch die Orte rechts der Iller: Sulzberg, Durach,  
Lauben usw. einschließlich Wolkenberg.<sup>24</sup>

<sup>20</sup> Fürststift Kempten, NA Akten 1439, HStAM.

<sup>21</sup> Rottenkolber: „Geschichte des Allgäu“, S. 213.

<sup>22</sup> Rottenkolber: „Geschichte des hochfürstlichen Stiftes Kempten“, S. 257.

<sup>23</sup> Fürststift Kempten, NA Akten Nr. 1552, HStAM.

<sup>24</sup> Fürststift Kempten, NA Akten Nr. 1552, HStAM.

1728 - 1747 Fürstabt Anselm von Reichlin-Meldegg lässt mehrere Brauereien im Stiftsland errichten z. B. in Günzach.  
Größere Wirtschaften, u. a. auch die Adler- und Hirschwirtschaft, erhalten eine eigene Bräustätte zur Deckung des Wirtschaftsbedarfes.

Artikeldatum: 10.07.2019

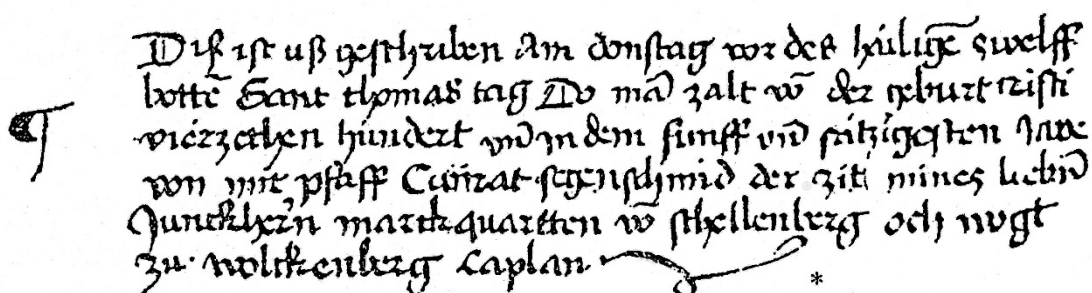
[zur Inhaltsübersicht](#)

## C 9 - Der Wolkenberger Altar und andere Kunstwerke aus der Burg Wolkenberg

Im 2. Stock der Burg Wolkenberg war neben mehreren Räumen auch eine schöne gotische Kapelle. Viele Burgherren ließen sich in ihren Burgkapellen einen Gottesdienst halten und betrauten damit einen „Burgpfaffen“ (= *Burgkaplan*), auch „Sacellan“ genannt.

Die Burgkapläne hielten nicht nur Gottesdienste, sie arbeiteten für den Burgherrn auch als Schreiber.

1465 Der Burgkaplan Konrad Segenschmid wird erwähnt.



Das ist auß geschriben am donstag vor dem heilige zwelff  
botte Sankt thomas tag Do man zalt wo der geburt cristi  
vierzehen hundert und dem funff und sitzigsten Jar  
von mir pfaff Cunrat segenschmid der ziti mines lechid  
Quendheyn markquarten wo schellenberg och vogt  
zu wolkenberg caplan \*

Übersetzungsversuch:

Das ist aufgeschrieben am Donnerstag vor dem heiligen zwölften Apostel, Sankt Thomas Tag (21.12.) wo man zählt von der Geburt Christi vierzehnhundert und dem fünfundsechzigsten (1465) Jahr von mir Pfaff Cunrat Segenschmid der Zeit meines letzten Burgherrn Markquart von Schellenberg jetzt Vogt zu Wolkenberg Kaplan.

Vom Wolkenberger Altar sind noch 4 holzgeschnitzte Reliefs erhalten. Sie stellen die Verkündigung Mariens, die Geburt Christi, die Beschneidung und die Anbetung der Könige dar. Jedes Relief ist ca. 100 cm hoch und 113 cm breit. Aus diesen Maßen schließt der Füssener Kunsthistoriker Albrecht Miller, dass der Altarschrein, dem diese Flügel zugeordnet werden, ca. 300 cm hoch und 260 cm breit war und 3 lebensgroßen Standfiguren Platz geboten hat.

Das Werk dürfte um 1520 entstanden sein. Albrecht Miller sieht den Bildschnitzer Lux Maurus als den Schöpfer des Altares und als dessen Hauptwerk. Der Künstler entstammte einer alten Kemptener Familie und ist von 1515 bis 1527 in Kempten mit weiteren Werken nachweisbar. 1521 und 1523 wurde er als Zunftmeister genannt. Von seinen Werken ist keines signiert oder archivarisch gesichert.

Die 4 Reliefs sind von unterschiedlicher Güte, besonders die Beschneidungsszene sticht negativ ab. Der Qualitätsunterschied erklärt sich in der Mitarbeit der Gehilfen.

Um den Wolkenberger Altar ranken sich viele Gerüchte und Geschichten, gerade was den Aufstellungsort betrifft:

- Burg Wolkenberg - Burgkapelle  
Burgkapellen waren sehr kleine intime Betnischen, in denen ein Altar dieser Dimension keinen Platz hatte.
- Kapelle St. Cyprian  
Dessen Chorraum ist mit einer Breite von 3,81 m für diesen Altar zu klein.

c) Pfarrkirche St. Georg

In diesem Chorraum, 6,59 m breit, dürfte der Wolkenberger Altar bis zur Barockisierung gestanden haben. Aufgeklappt füllt er mit ca. 5,50 m den Chorraum der Wildpoldsrieder Kirche.

Ein pfarramtliches Protokoll im Pfarrarchiv von Wildpoldsried berichtet: 2 Altarflügel hingen bis 1848 in unserer Pfarrkirche bei der Empore (*wie und wann sie hierher kamen, ist nicht bekannt*). Der damalige Brauhausbesitzer und Inhaber der hiesigen Tafernwirtschaft „Zum schwarzen Adler“, Johann Leichtle, schenkte dem Wildpoldsrieder Pfarrherrn Johann Reichart einen Kelch aus Silber und vergoldetem Kupfer, 40 - 85 Gulden (860 - 1.828 €) wert. Es war „dieser Kelch umso wünschenswerter, als nur 2 brauchbare Kelche im Besitz der Kirche waren“. Pfarrer Reichart wusste um die Vorliebe Leichtles für Altertümer. Im Einverständnis mit der Kirchenverwaltung und dem Gemeindeausschuss schenkte er ihm die beiden Altarflügel, die ganz ruinös und von Würmern zerfressen, für unsere Kirche unbrauchbar waren.

Ob der „Wolkenberger Altar“ der erste Altar in der neu gebauten Pfarrkirche (1470) war, lässt sich nicht belegen.

Die 4 Reliefs befinden sich heute in der Ausstellung „Leuchtendes Mittelalter“ im Alpin-Museum in Kempten.

---

Artikeldatum: 31.12.2017

[zur Inhaltsübersicht](#)

## C 10 - Burgruine Wolkenberg - Das Stift suchte Wolkenberg zu erhalten

1618 - 1648 Im Dreißigjährigen Krieg wird die Burg erneut zerstört.

1641 Der Vicekanzler des Stiftes Kempten fordert eine Besichtigung der Burg und einen Bericht darüber. Darin heißt es:<sup>25</sup> „Dieses Burg ist zwar übel im Abgang an Tach (= *Dach*) und Gemach, aber wohl wieder zu bewohnen und zu errichten.“ Die Wiederherstellung von Fenstern, Öfen (*nunmehr gibt es beides*), Türen, Schlossgleich (= *Türbänder*), besonders aber des „Bronnenwerks“, auch die Säuberung erfordern große Kosten. Tennen, Stallung, Tore, Dach (*auf dem Bauhof*) verursachen zum Richten und zur Säuberung nicht weniger Unkosten. „An Veld so wie alle äcker, wisen (= *Wiesen*), häger (= *Holzzäune*), Stauden, gärten und anderen alle orthes ist sehr verwarlost.“ Ehe daraus wieder ein nutzbringender Hof (*eine „ross- und viehhueb“*) gemacht werden könne, seien viele Ehehalten (= *Dienstboten*) dazu vonnöten.

1642 Fürstabt Roman Giel von Gielsberg gibt die Burg als Sitz der Vögte auf.

Die Burg musste 1643 nochmals hergerichtet worden sein; denn ein neuerlicher Besichtigungsbericht mit Aufzählung von Mobilien ist erhalten und gibt diesbezüglich Auskunft.<sup>26</sup>

„Die Burg Wolkenberg ist allerdings und aufs beste eingedeckt, außen und innen mit Beschlagung, Läden durchaus behenckht, hat 3 kleine und 2 große Tore, neu beschlagen, gehenckht und mit Schössern versehen.

Die Kuchen mit 3 Törlein beschließig (= *schließbar*), über das obere eine breite Eisenstange gehenckht.

Der Brunnen hat 2 beschlagene Eimer und ein großes Seil zum Schöpfen, das Rad hängt an einem Eisen, darbei ist ein eisener Bronnensuecher, das Eisen wiegt bei 14 Pfund (*8 kg*).

Die Stall- und Kellertüren und Fenster sind mit eisernen Ketten verwahrt.

Die untere Stube hat 2 neue Fenster, 2 Türen, die eine hat ein Schloß, die andere 2 Riegel, dabei 1 Tür im Hof mit einem Riegel.

---

<sup>25</sup> Fürststift Kempten, NA Akten Nr. 1340, HStAM.

<sup>26</sup> Fürststift Kempten, NA Akten Nr. 1437, HStAM.

Im Schneckh (= *Wendeltreppe*) und Kornhaus sind 5 Türen, 3 mit Schloß und 2 mit Riegel versehen.

Beim Herrn Dekans 2 Stuben sind 6 Türen, von Schlössern und anderem wohlbeschlagen, auch 3 beschließige Kästen, 2 gute Öfen, alle notwendigen Fenster 5.

Und in der einen Stubenkammer 1 Fenster zu der andern hat der Günstburgische Glaser (= *von Obergünstburg*) die Rahmen gemacht.

In der großen Kammer 2 Türen, die eine mit einem Schloß, die andere mit Vollriegel.

Im kleinen Küchelein ist 1 Fenster ohne Tür, ohne Schloß.

Die Großküchen hat 2 Türen mit Schlössern, darin ein Kasten mit 6 Thürolli (= *vermutlich kleine Türchen*), beschließig und wohlbeschlagen, ein beschlagener Kasten, beschließig mit 2 Türen und ein großer Speißtrog, beschlagen mit 2 Schlösser, samt einem Fenster. So ist noch eine beschlagene angehenckhte Tür, mit Schloß und Riegel verhenckht, vorhanden.

An Herrn Landvogts Stuben und 2 Kammern sind 3 Türen gehenckht daran, aber nur 1 mit einem Schloß. Oben auf dem Gang sind 2 Türen gehenckht mit Riegeln. Von kleineren Mobilien sind vorhanden:

1 Tafel (= *wohl ein Bild*),

3 Dennen Tisch (= *aus Tannenholz*), des einen Fuß zerbrochen, 1 Lehnstuhl,

1 großer Kasten unbeschlossen in der vorderen Kammer, 1 Böttstatt mit einem Himmel, 1 Böttstatt ohne Himmel,

2 Kornbrent (= *hölzerne Schäffer zur Aufbewahrung des Kornes*), Kornkasten in der vorderen Kammer oben, eine Kornschütte (= *Kornfächer*) (u. a.).

An der Garten sind 5 beschlagene Türen.“

„In des Büttels Heissle (= *Häuschen des Büttels = des Gerichtsboten u. Häschers, Strafvollziehers*) sind 8 Fenster, sind in allem 24 gute und halbe Scheiben, 24 zerbrochen, ein neuer Kachelofen, alle notwendigen Läden, dabei das Städele, neu eingedeckt und beschließig.“

Dieses Büttelhäuschen stand wahrscheinlich unten an der Burg und hier befand sich wohl auch das „Schweizer Haus“, von dem berichtet wird: „Es ist mit Türen, die Stube mit einem Ofen und allen Fenstern, auch gehenckht, und Läden versehen. Der Keller ist beschließig.“

Der Schluss dieses Berichtes bringt die Erklärung.

19.11.1643 Dem Schweizer zu Wolkenberg, Paul Delle, wird die Burg durch Herrn Hannss Egg Rennern von Almandig (*auch Almendingen*) übergeben, um es zu bewohnen und alles zu versorgen.

Der Sitz des Vogtes bzw. des Pflegers war nach der Zerstörung Wolkenbergs Neuenburg bei Durach.

Nach 1643 wird der Schweizer Paul Delle die notdürftig eingerichtete Burg bewohnt haben. Vielleicht hatte die Burg Wolkenberg in den letzten Kriegsjahren nochmals Schaden gelitten; jedenfalls war ihr Verfall nicht mehr aufzuhalten. Die Fürstbäbe bauten die Residenz und die St. Lorenz Basilika in Kempten. Aus diesem Grund war kein Geld mehr für die Burg Wolkenberg vorhanden.

1758 In den Literalien des Fürststiftes Kempten heißt es später: „Schloß und Burg Wolkenberg ist vor villen Jahren jederzeit von den Herren Pflegern und Vögten bewohnt worden. Dermalen aber ist das Schloß Ruine, der Bauhof und die Mühlen hingegen werden gleich anderen Schloßgütern bestandsweise (= *pachtweise*) verliehen.“

## C 11 - 1979 begann das Forstamt die Burgruine Wolkenberg zu sanieren

11.1975 Das Forstamt Betzigau, in deren Einzugsgebiet die Burgruine liegt, beginnt, unter Leitung von Forstdirektor August Göttle, Stück für Stück die Ruine freizulegen und zu sanieren. Eigentümer dieser Flächen, auf der die Ruine liegt, ist der Bayerische Staat.

Durch vorsichtiges Graben an den Grundmauern entlang und Entfernen von über 3 m hohem Schutt gilt es, Bestehendes zu schützen und teilweise wieder aufzubauen.

11.07.1987 Die Sanierungsarbeiten an der Ruine durch das Forstamt Betzigau werden abgeschlossen.

10.09.1989 Die Gemeinde feiert ein Burgfest auf der Burgruine Wolkenberg.

In der Ausgabe „Schöne Heimat“ Nr. 1/92 steht ein Bericht von Dr. Zeune „Fort Laramie, Gemeinde Wildpoldsried“.

### Kritik an der Sanierung

„...Forstmeister i. R. August Göttle ließ im Auftrag des Forstamtes Betzigau in den 1980er Jahren mehrere Meter Schutt ohne archäologische Aufsicht abtragen. Zur Anlage eines Weges rund um die Burgruine schüttete man das Material wieder auf. Eine Mauerwerksanierung beginnt zumeist mit der Fundamentunterkante oder sogar dem Fundamentuntergrund. Auch können bestimmte Schadensbilder am aufgehenden Mauerwerk (= *Risse*) oft nur über eine Untersuchung der betroffenen Fundamentzone geklärt werden...“

11.2000 Markus Liebermann stellt einen Sanierungsplan der Burgruine Wolkenberg auf. Vorausgegangen ist eine stichpunktartige Auflistung der Schäden, zusammen mit dem Bayerischen Landesamt für Denkmalpflege.

2001 Die Vorbereitungen zur erneuten Sanierung der Burg beginnen. Unter anderem kommt es zur Gründung des Vereins "Burgfreunde Wolkenberg".  
(s. Kap. P 28)

### Der Burgweiher

11.1975 Gemäß einem Bericht vom Zweckverband „Erholungsgebiete Kempten und Oberallgäu“ plant man, dass der Burgweiher (*Wolkenberger Weiher*) wieder entstehen soll.

1979 Ein Badesee mit einer Fläche von 7 ha soll für die Öffentlichkeit angelegt werden (*Kosten: 300.000 DM, 327.000 €*).

02.07.1987 Das Projekt Badesee wird wegen schlechter Wasserqualität nicht verwirklicht.



### **Burgruina**

Ja, liabe Leut, was soll denn dös?  
Mr könnet 's so it lau.  
Ma sott dös alte Mauerzuig  
a wenga aufgricht lau.

Dia alte Maura send amol  
so Ritterburga gwea.  
Vo da doba hand dia Ritter na  
rundum ens Land nausgseha.

Heit fragt ma sich, was hand dia Ritter  
en ihrer Burg denn dau?  
Turnierlet hand se, gfreaßa hand se  
und hand d' Baura schaffa lau.

Zua ihrer Ehrrettung muaß ma saga:  
„So friedlich isch 's it allat gwea.  
Oft hat 's au zwischa deane Herra  
au recht saubluatige Händl gea.“

Se send na en da Kriag nauszoga,  
hand dett um ihra Leaba kämpft  
und d' Ritterfrau auf ihrer Burg dob,  
hat ihre Dienschtbota zsammgschempft.

Nach em Kriag na war sei Hoikunft  
allamol saumäßig schö.  
Doch öfters isch 's au anderscht ganga,  
da war dr Rittersma scho he.

Und dia Baura, dös isch Tatsach,  
send Eigentum vom Ritter gwea  
und hand vo allem, was se produziert hand,  
müaßa a Zehntl ihm Herra gea.

Dös isch weiß Gott wia lang so ganga,  
bis d' Baura narret woara send.  
Da hand se na en ihm Zoara  
dia Burga gschürmt und niederbrennt.

Drum hand mr heit dia Burgruina  
no als Erinnerungsschtücke shtau  
und sottet drum dia Überreschte  
it endgültig verfalla lau.

## D) Gemeinde Wildpoldsried

Das Gebiet, das heute die Gemeinde Wildpoldsried umfasst, hat sich in den vielen Jahrhunderten flächenmäßig kaum verändert. Weder kriegerische noch politische Entscheidungen haben das Gemeindegebiet vergrößert oder verkleinert. Die Vermessungen im 18. und 19 Jh. legten lediglich den Besitz der Flächen für die spätere Gemeinde Wildpoldsried fest.

### D 1 - Besiedlung unseres Heimatgebietes

Das Gebiet unserer Gemeinde war zur Zeit der Römer von Wertach bis Obergünzburg, mit Ausnahme von Kempten (*Cambodunum*), vollständig bewaldet.

Allerdings ist nicht ausgeschlossen, dass schon erste Siedlungsansätze zur Römerzeit bestanden. Die Bewohner der Römerstadt Cambodunum holten Nahrungsmittel, Brennmaterial, Holz und andere Baustoffe aus der näheren Umgebung. Diese sind wahrscheinlich auf der durch unser Gemeindegebiet verlaufenden Römerstraße transportiert worden. Erste Besiedlungen könnten dadurch entstanden sein.

#### D 1 a - Wilbold machte das Gemeindegebiet „urbar“

800 - 1300 Unser Gebiet wird planmäßig gerodet.

Gerodetes Land nennt man Ried. In den Ortsnamen des großen Rodungsgebiets vom „Kempter Wald“ bezeichnet „Ried“ eine Rodung.

Der ehemalige Landkreis Kempten verzeichnet in Schwaben die meisten Ried-Orte.

Daraus kann angenommen werden, dass Wildpoldsried auch eine Rodung war, und zwar eine Rodung des Schwaben Wilbold. Ob Wilbold als Einzelsiedler kam, dem dann andere folgten, oder als Führer einer Siedlungsgruppe, lässt sich nicht feststellen. Wilbold muss eine führende Rolle gespielt haben, weil der Ort seinen Namen trägt. Die Übersetzung des altdeutschen Namens bedeutet „ein Mann tapferen Willens“. Er passte zu diesem Namensträger, denn zur Durchführung der Rodung benötigte er einen „tapferen Willen“.

1394 Wilbold und seine Nachfahren bekommen mehr Rechte als die anderen Siedler. Sein Hof, der „Meierhof“, wird erstmals im Stift-Kemptischen Salbuch erwähnt.  
*(= Salbuch ist ein Buch über Besitzrechte der Herrschaft, in dem der Fürstabt die Abgaben eintragen ließ, die ihm seine Untertanen schuldeten)*

Die Rodung erfolgte durch Vergabe eines abgesteckten Gebiets an den Siedler. Mehrere Siedler bauten zum Schutz ihrer Wohnstätten nahe beieinander in Dörfern und Weilern. Um jeden Hof bekamen sie einige meist kleine Grundstücke, über die sie frei verfügen konnten (*= freies Eigentum der Siedler*). Diese zum Hof gehörenden Grundstücke waren durch einen hölzernen Zaun vom übrigen Land abgetrennt, also „abgebunden“ und hießen daher „Baind“ (*= abbinden oder Boind - heute noch bekannt*). Das übrige Rodungsland, meist Ackerfeld (*= genannt Ösch*) lag vom Hof weiter entfernt in verschiedenen Stücken um das Dorf oder den Weiler. In Ansaat und Ernte unterlag es dem Flurzwang. Wald, Weide, Wege und Wasser waren gemeinsames Eigentum und konnte gemeinsam genutzt werden (*= bekannt unter dem Begriff „Allmende“*).

## D 2 - Wie könnte Wildpoldsried entstanden sein?

Die genaue Zeit der Ortsgründung ist nicht bekannt. Es bestehen 2 unterschiedliche Annahmen:

### D 2 a - Durch die Christianisierung des Allgäus?

Nach Ansicht von Klaus Freiherr von Andrian<sup>27</sup> dürfte Wildpoldsried, dank seiner günstigen Lage (u. a. *Römerstraße*) und aufgrund seines Kirchenpatroziniums des heiligen Georg, der damals üblich war, zu den frühen Ried-Orten des 9. Jh. (*Christianisierung des Allgäus*) zählen. Auch Baumann nennt Wildpoldsried eine alte Pfarrei des frühen Mittelalters.<sup>28</sup>

### D 2 b - Durch die Rodung von Wolkenberg?

Die andere Annahme, dass Wildpoldsried erst durch die Rodung von Wolkenberg entstand, gründet sich auf das Stift-Kemptische Salbuch von 1394. Aus dessen Aufzeichnungen geht hervor, dass Wildpoldsried das zu Wolkenberg gehörige Dorf war. Genaue geschichtliche Unterlagen über die Dorfgründung fehlen aber.

Wenn von Wolkenberg aus „unser Dorf“ gegründet wurde, dürfte es wohl im 12. Jh. entstanden sein.

## D 3 - Offizieller Nachweis von Wildpoldsried

Wie bei vielen anderen Städten und Dörfern fehlt auch von Wildpoldsried der Nachweis der Gründung bzw. die erste Ansiedlung von Personen vor Ort.

Deshalb wird die öffentliche Ersterwähnung eines Ortes in den Aufzeichnungen und Urkunden von Städten und Fürstenhäusern als offizieller Nachweis angenommen.

### D 3 a - 1391 erste urkundliche Erwähnung von Wildpoldsried

- 1391 Wildpoldsried wird urkundlich erwähnt.
- 30.11.1391 In einer Urkunde<sup>29</sup> wird ein „Hans dem Steiger zu Wilboltzried“ genannt, und zwar „betreffs der Obermühle und der von ihm neu erbauten Sägmühle daselbst“.
- 12.03.1392 Eine andere Urkunde nennt Wildpoldsried beim Verkauf der Vogtsteuer und Vogtrechte<sup>30</sup>.  
Darin verkaufen die Brüder Hans und Ulrich von Diessen, die Heherer, (= *Beiname*) Vogtsteuer und Vogtrechte von der Pfarrei Wildpoldsried an den Kemptener Bürger Kunz Lauffner.

<sup>27</sup> Teure Heimat Nr. 43, 1983.

<sup>28</sup> Baumann: „Geschichte des Allgäu“, Band 3, S. 66.

<sup>29</sup> Fürststift Kempten, Urkunde 188.

<sup>30</sup> Reichsstadt Kempten - Urkunde 115.

## **Urkundenfassung in streng buchstabengetreuer Abschrift nach den in der Bayerischen Staatlichen Archivverwaltung dafür geltenden Regeln**

„Ich Hans und ich Volrich die Hechrer, gebrueder, tuegen kund allermenclich vnd vergehen offenlich mit vrkuend dicz briefs fuer vns vnd all vnser erben vnd nachkomen vmb den rechten redlichen kouff, so getoen hat der erbar Cuoncz der Louffner, burger ze Kempten, vmb die zwelfthalb pfund haller iaerlichs gelcz vss vnser vogtstuer vnd vogtrecht ze Wylbolczried in der pfarr, diz zuo Wolkenberg gehoert, nach dez kouffbriefs sag, den er darumb von vns inne hat, also da wir noch dhainer vnser erben vnd nachkomen denselben Cuonczen Louffner noch dhainen sinen erben vnd nachkomen von dhains vberniezzencz wegen sy nit rechtvertigen soellen noch mugend mit dhainen gericht gaistlichen noch weltlichen noch mit dhainen andern sachen, die in schaedlich waerend, vnd wa wir in daz vberfuerend wie sy dez ze schaden komend vngevarlich von welchen sachen daz geschach, den soll wir in genczlichen vssrichten an iren schaden, vnd mugend vns ouch darzuo noeten wie vnd wa sy kunnend oder mugend mit gericht oder an gericht vnd fraeflen darin nit wider dhain gericht, gaistlichs noch weltlichs, wider den lantfryd noch dhain puntnuezz der herren vnd der stett, die iecz so sind oder noch werdend, alz vil vnd alz gnuog vncz in von vns genczlich wurt vssgericht aller der schad, den sy davon empfangen hettend, wie daz geschach vngeuarlich. Vnd dez allez ze warem vnd offem vrkund von vns vnd vnsern erben so geben wir dem vorgeannten Cuonczen dem Louffner vnd allen sinen erben disen brief versigelt vnd gevestnot mit vnsern aigen insigeln. Ich Hainrich der Diezer sezzhaft ze Merharczhouen vergich ouch an disem offem brief fuer mich vnd all min erben, daz ich mich verbind mit minen obgenannten lieben bruedern Hansen vnd Volrichen den Hechrern gen dem vorgeannten Cuonczen dem Louffner vnd gen sinen erben daz im von dhains vberniezzencz wegen sol zuogesprochen werden von in noch von iren erben vnd nachkomen, vnd wa man in daz vberfuer, wez sy dez ze schaden komend vngeuarlich, darumb mugend sy mich vnd min erben angriffen vnd noeten, als ouch sy in den vorgeschriben rechten. Vnd dez ze vrkuend han ich min aigen insigel zuo den obgenannten insigeln gehenkt an disen brief, der geben ist an sant Gregorien tag nach Cristi gebuert druezehenhundert jar vnd in dem zwayvndnuenczigosten jar.“

---

## **Urkundenfassung mit modernisierter Orthographie und gewissen Umstellungen des Satzbaus zur Erleichterung des Verständnisses**

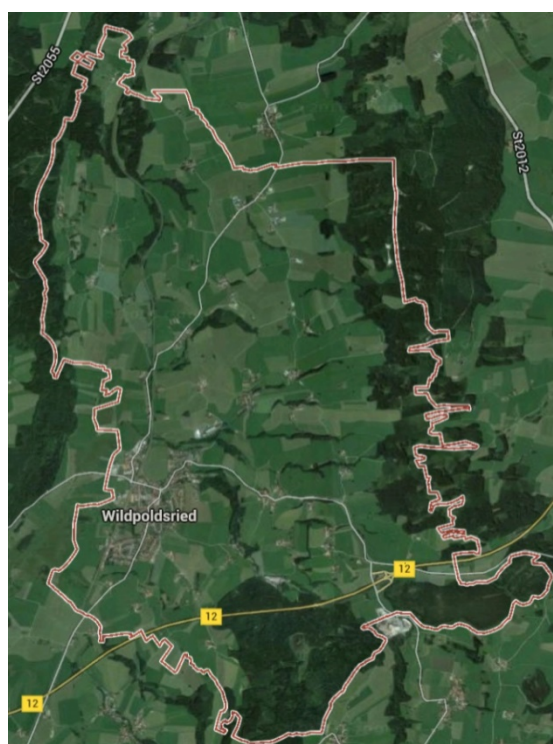
Ich Hans und ich Ulrich die Hechrer, Gebrüder, tun kund allermenniglich und versprechen öffentlich mit Urkunde dieses Briefs für uns und alle unsere Erben und Nachkommen um den rechten redlichen Kauf, so getan hat der ehrbare Kunz der Lauffner, Bürger zu Kempten, um die elfeinhalb Pfund Haller jährlichen Gelds aus unserer Vogtsteuer und Vogtrecht zu Wildpoldsried in der Pfarrei, die zu Wolkenberg gehört, nach des Kaufbriefs Wortlaut, den er darum von uns innehat, also daß wir noch keiner unserer Erben und Nachkommen denselben Kunz Lauffner noch keinen seiner Erben und Nachkommen wegen irgendeiner übermäßigen Nutzung wegen verklagen sollen oder mögen vor irgendwelchen geistlichen oder weltlichen Gerichten noch mit irgendwelchen anderen Sachen, die ihnen schädlich wären, und wo wir ihnen das nicht hielten und sie dadurch Schaden litten, ohne Arglist, von welchen Sachen auch immer, den sollen wir ihnen gänzlich ersetzen ohne ihren Schaden, und sie mögen uns auch dazu nötigen, wie und wo sie können oder mögen mit Gericht und ohne Gericht, und sie frevlen darin nicht weder gegen irgendein Gericht,

geistliches oder weltliches, wider den Landfrieden noch irgendein Bündnis der Herren und der Städte, die jetzt sind oder noch (*abgeschlossen*) werden, so viel und so genug, bis ihnen ... gänzlich ersetzt sein wird aller Schaden, den sie davon empfangen haben, wie das ohne Arglist geschehen soll. Und des allen zu wahrer und offener Urkunde von uns und unseren Erben so geben wir dem vorgenannten Kunz dem Lauffner und allen seinen Erben diesen Brief, versiegelt und befestigt mit unseren eigenen Siegeln. Ich Heinrich der Diesser zu Merhartshofen verspreche auch mit diesem offenen Brief für mich und alle meine Erben, daß ich mich verbinde mit meinen obgenannten lieben Brüdern Hans und Ulrich den Hechrern gegen den vorgenannten Kunz den Lauffner und gegen seinen Erben, daß ihm von keiner übermäßigen Nutzung wegen soll zugesprochen werden von ihnen oder von ihren Erben und Nachkommen, und wo man ihnen das nicht hielte, weshalb sie dessen ohne Arglist zu Schaden kämen, darum mögen sie mich und meine Erben angreifen und nötigen, als auch sie in den vorgeschriebenen Rechten (*verklagen*). Und dessen zu Urkund habe ich mein eigenes Siegel zu den obgenannten Siegeln gehängt an diesen Brief, der gegeben ist am St. Gregors-tag nach Christi Geburt dreizehnhundert Jahre und in dem zweiundneunzigsten Jahr. (1392 n. Chr.)

Artikeldatum: 14.06.2018

[zur Inhaltsübersicht](#)

## D 4 - Gemeindegrenzen und Lage des Ortes



Quelle: Google Maps

Artikeldatum: 31.12.2017

[zur Inhaltsübersicht](#)

## D 4 a - Alter Dorfkern und Straßen

### Alter Dorfkern

In der Steuerverfession (= *Steuerverzeichnis des bayer. Staats von 1808*) von 1808 und dem Ortsplan von 1836 ist der damalige Gebäudebestand nachgewiesen.

Den alten Dorfkern bildeten die erhalten gebliebenen Häuser an der OA 18 (*Kemptener Straße* /

Marktoberdorfer Straße) ab dem Pfarrhof sowie Gebäude an der Salzstraße und 5 Häuser nach der Dorfbachbrücke an der heutigen Dorfmühlstraße.

Die Häuser zwischen diesen Gebäuden, ebenso die am heutigen Dorfanfang und Dorfende, sind ab 1890 erbaut worden.

### Die Salzstraße

Der Name „Salzstraße“ erinnert an die einstige Bedeutung der Straße. Das Salz war von jeher eine begehrte Ware. Vor dem Bau der Eisenbahn wurde das bayrische Salz - im Sommer auf Wagen mit je 4 Salzfüßer, im Winter auf Schlitten mit je 6 Fässer, von 4 Pferden gezogen - von Rosenheim über Schongau, Marktoberdorf, wo auch Salz gelagert wurde, nach Kempten transportiert. Unweit von Marktoberdorf führte die Straße in das Stiftsgebiet und musste hier vom Stift und dessen Untertanen, die an der Straße wohnten, unterhalten werden. Sie sollte 17 „schue“ (= 5,44 m) breit und nicht mehr „wandelbar“ (= *veränderlich*) sein und Gräben haben.

Die Salzstraße befand sich größtenteils in schlechtem Zustand. Soweit die Straße innerhalb des Ortes verlief, musste sie von der betreffenden Gemeinde unterhalten werden. Jeder Untertan sollte 2 Tage im Frühling und 2 Tage im Herbst bei Bekiesung und Ausbesserung der Straße unentgeltlich mit Fuhrdienst und Handarbeit dem Wegmeister des Stiftes beistehen.

1795 Durch Wildpoldsried führt bereits ein „unwandelbarer“, also ein in gutem Zustand begeh- und befahrbarer Weg.

Die Reichsstadt hatte einen Salzstadel, im heutigen Stadttheater Kempten. Das Stift besaß ebenfalls einen Salzstadel in der Salzstraße. Hier wurde Salz gelagert und zum Verkauf abgegeben. Wenn das Stift sein Salz bezog, ging der Transport über die reichsstädtische Illerbrücke, und hier musste Zoll bezahlt werden. Wohl um Zoll zu sparen und beim Salzbezug von der Reichsstadt möglichst unabhängig zu sein, ließ der Fürst von Kempten in seinem Stiftsgebiet außerhalb der Stadt, in Börwang, einen Salzstadel bauen. Von hier konnte das Stiftsgebiet östlich der Iller beliefert werden ohne Benutzung der Illerbrücke. Aus diesem Grunde musste von der Wildpoldsrieder Hauptstraße Marktoberdorf-Kempten eine Verbindungsstraße zum Salzstadel nach Börwang gebaut werden. An deren Beginn befindet sich am Haus Marktoberdorfer Str. 14 eine Gedenktafel:

„Salzstraße von Rosenheim-Schongau-Markt Oberdorf-  
Wildpoldsried nach Börwang 1774 - 1852“

Der Streckenabschnitt außerhalb des Wildpoldsrieder Gemeindegebietes bis nach Börwang zählte zu den schwierigsten zu unterhaltenden Straßenabschnitten. Wegen des früheren Wagegger Weihers und dessen moorigen Grundes war er nur schwer zu befestigen.

Der Straßenbau erfolgte überwiegend durch die Bauern. Der Unterhalt durch Frondienst brachte auch Schwierigkeiten. Die Wildpoldsrieder Bauern hatten kein Interesse am Unterhalt, da der Weg nach der Gemeindegrenze auf Haldenwanger Flur lag. Durch den schlechten Unterhalt blieben immer wieder Salzfuhrwerke bei feuchter Witterung stecken.

Die Straße sollte übrigens nicht nur dem Salztransport, sondern auch der Korneinfuhr aus Baiern (*Altbayern*) dienen.<sup>31</sup>

### Dorfmühlstraße (*ehemals Hauptstraße*)

1873 Die Hauptstraße wird zur Bezirksstraße (*auch Distriktstraße genannt*) erklärt, nachdem das neue Straßenstück, von der oberen Schmiede (*Wörz*) über die Dorfbachbrücke bis zur oberen Einmündung der Dorfmühlstraße in die Bezirksstraße, angelegt worden war.

<sup>31</sup> Fürststift Kempten, NA Akten Nr. 1529 b, HStAM.

Den Anfang der Dorf­mühl­straße verlegte man auf die nördliche Dorf­bach­seite.  
Vor der Wende zum 20. Jh. stufte man die heutige Dorf­mühl­straße zur Neben­straße ab.

Artikeldatum: 31.12.2017

[zur Inhaltsübersicht](#)

#### D 4 b - Wie wurde Wildpoldsried in der Vergangenheit geschrieben?

Die Schreibweise des Ortsnamens änderte sich im Laufe der Jahrhunderte häufig.

1392 Auf der buchstabengetreuen Abschrift der ersten urkundlichen Erwähnung von Wildpoldsried erscheint die Bezeichnung: Wylbolczried.

Die häufigste Form auf Urkunden und Nachweisen zeigt folgende Schreibweise:

#### Wilboltzried

1539 Diese Schreibweise ist noch auf Urkunden aus dieser Zeit zu finden.

Weitere Schreibweisen des Ortsnamens:

- 1394 Wilpotzried
- 1475 Wilbasriedt
- 1526 Wilboltzried
- 1593 Wilbolzriedt
- 1619 Wilpesried
- 1650 Wiltpotzried - Wildpolzried - Wilwolsried - Wylbolzried - Wildbolzried
- 1716 Wilwolsried - Wülwolsried - Wilboldsried - Wilpolzried
- 1843 Wildpoltsried
- 1876 Wildpolzried

Die heutige Schreibweise ist: **Wildpoldsried**

Artikeldatum: 31.12.2017

[zur Inhaltsübersicht](#)

#### D 5 - Wann wurden die Weiler erstmalig urkundlich erwähnt?

Etwa um die gleiche Zeit wie das Dorf Wildpoldsried dürften die meisten Weiler in unserer Gemeinde aus Einzelgehöften oder Gehöftgruppen entstanden sein. Ihre Entstehungszeitpunkte sind ebenfalls nicht bekannt.

Laut Ortsnamensbuch von Dr. Richard Dertsch (*Historiker, \* 17.1.1894 in Ob, heute Gmd. Bidingen, Lkr. Ostallgäu, † 14.12.1981 in Kaufbeuren*) werden urkundlich erwähnt:

Wodurch die Namen entstanden sein könnten?

Ersterwähnung	Weiler <i>(ggf. andere Schreibweisen)</i>	Höhenlage Meter ü. NN	Informationen zur Namensentstehung
1357	<b>Trogoi</b>	796	Die Au, in dem ein Trog stand, also eine Tränkestelle für das Vieh, bevor die Siedlung errichtet wurde.
1357	<b>Eufnach</b> <i>(Yfnach, Eyffnch)</i>	803	Ach bedeutet Bächlein, das vordere Bestimmungswort weist vielleicht auf „Eibe“ hin, demnach „Eiben am Bach“, ist aber fraglich.
1373	<b>Meggenried</b> <i>(Möggenried)</i>	781	Rodung des Mak oder Mäk; der Name des ‚Mäk‘ kommt z. B. im Lehensbuch von 1453 in unserer Pfarrei wiederholt vor.

Legende: < 1900 = vor / > 1900 = bis / 1900 > = ab, nach / fl = Gulden / Jh. = Jahrhundert / Gmd. = Gemeinde / Lkr. = Landkreis

Ersterwähnung	Weiler (ggf. andere Schreibweisen)	Höhenlage Meter ü. NN	Informationen zur Namensentstehung
1373	<b>Kürbsen</b>	777	Sammelname für ‚gehürbe‘ = zuhurwe = Sumpfgelände (woraus sich auch die Anlage eines Weihers erklären würde, der 1491 und 1534 erwähnt und nach der Säkularisation verkauft wurde). 2. Version: zu den Kürbissen (aber unwahrscheinlich)
1381	<b>Eiberg</b>	820	Berg mit Eibenbestand
1381	<b>Hutoi</b>	808	„Hut“ (= von hüten) bedeutet Weide, Weideplatz, also die Weide-Au, ursprünglich Weide-Allmende (= gemeinsame Weide).
1394	<b>Ellenberg</b>	761	Der Name wird heute gedeutet als Berg des Ello, früher als Elendsberg = Berg außerhalb der Dorfmarkung, daher mühsam zu erreichen.
1394	<b>Frohnschwenden</b> (Fronschwendin, Fronschwendi)	775	Bezeichnung einer Rodung, die einem Herrn gehört und von ihm durchgeführt wird, nicht die Rodung mehr oder weniger freier Bauern. Auch Heimatforscher Merkt deutete den Namen dahin, dass es eine Siedlung ist, die mit Hilfe des Frondienstes entstand. Das „Schwenden“ (= schwinden) wurde dadurch erreicht, dass man Stämme schälte und sie dadurch zum Absterben brachte.
1394	<b>Reuten</b> (Reitten)	772 - 782	= roden, Entstehung durch Roden
1394	<b>Schnaitweg</b>	792	Waldschneise hauen, Hinweis auf Rodung
1398	<b>Wolkenberg</b> (Walkenberg, Walchenberg, Wolckenberg)	783	Häuser und Gehöfte, die um die Burg Wolkenberg liegen.
1451	<b>Egg</b>	765 750	= auslaufende Berg-Enden Oberegg ist das höhergelegene Bergende, Unteregg das tiefergelegene Bergende
1451	<b>Steig</b>	830	= die Siedlung am Hang, auf der Steige Die 3 Orte Steig, Ober- und Unteregg wurden zusammengefasst unter dem Namen „Dreyeggen“ (ihre Verbindungslinie bildet ein Dreieck). Die Bezeichnung finden wir z. B. im Memminger Vertrag (1526).
1451	<b>Ramsoi</b> (Rambsoy)	805	(Oi oder Au) Rabenau, die Au, wo die Raben, Kohlraben hausen.
1451	<b>Trampoï</b>	825	Die Au, wo das Vieh herumtrampelte. Ein Flur nordwestlich von Trampoï heißt im Kataster noch heute „Viehweide“.



Ersterwähnung	Weiler (ggf. andere Schreibweisen)	Höhenlage Meter ü. NN	Informationen zur Namensentstehung
1554	<b>Moosmühle</b>	724	Die Mühle im Moos, ist der einzige Ort von Wildpoldsried, von dem man die Entstehungszeit genau kennt. 1554 erhielt Clemens Batzer von Reuten vom Abt zu Kempten die Erlaubnis, eine Mühle zu bauen.
1707	<b>Straßberg</b>	761	Ein Hof ( <i>im Pfarrarchiv erwähnt</i> ), der Name weist auf einen Berg an der Straße (= <i>Römerstraße?</i> ) hin.
1738	<b>Trostbühl</b>	801	Im Gemeinde-Kataster heißt es Trossbühl. Trost kommt von Trossen = wo Berg-Erlen vorkommen, Bühl bedeutet Berg.
1789	<b>Einöde</b>	762	Einöde = Vereinsamung Der Weiler entstand als das Dorf die Vereinödung durchführte. Aus den Aussiedlungen entstand der Weiler Einöde, wurde aber 1818 noch zum Dorf dazugezählt. Im Pfarrbeschrieb 1800 - 1862 wird die Häusergruppe als Dorf-Einöde bezeichnet.

Artikeldatum: 31.12.2017

[zur Inhaltsübersicht](#)

## D 5 a - Frühere Schreibweisen der Weilernamen

### Veränderungen der Weiler-Schreibweisen im Laufe der Zeit

heutige Schreibweise						
Eiberg	1394	Yberg	1526	Eyberg	1640	Unter Eyberg
Ellenberg	1526	Allenberg	1640	Zöllenberg		
Eufnach	1394	Yfnach	1526	Eyffnach	1640	Eyffna
Frohnschwenden	1294	Fronschenden	1593	Fronschwendi		
Hutoi	1526	Huttoy	1640	Uttoy		
Kürbsen						
Meggenried	1593	Möggenriedt	1640	Meggenriedt		
Moosmühle						
Ramsoi	1590	Rambsoy	1640	Ramßoy		
Reuten	1593	Reitten				
Schnaitweg	1526	Schnaitwegs	1640	Schnaidtweg		
Steig	1640	Staig				
Straßberg						
Trampoi						
Trogoi	1526	Trogoy	1640	Throgoy		
Unter- Obereg	1526	In der Egk	1593	Eggo	1640	Undereg - Ober Egg
Wolkenberg	1593	Wolckenberg	1619	Wolckenberg	1693	Wolkhenberg

Legende: < 1900 = vor / > 1900 = bis / 1900 > = ab, nach / fl = Gulden / Jh. = Jahrhundert / Gmd. = Gemeinde / Lkr. = Landkreis

## D 6 - Häuser in Wildpoldsried und ihre Nummerierung

1803 Nach der Säkularisation erhält Bayern unter dem Einfluss des französischen Kaisers Napoleon neue Gebiete zugewiesen und Schwaben kommt zum Königreich Bayern.

Der bayerische Minister Montgelas versuchte das erworbene Gebiet durch straffe Zentralisierung mit dem bayerischen Kernland zu verbinden.

1836 Erstmals werden Hausnummern verwendet.

Aus der durchgeführten „Steuerfassion“ (= *Steuerverzeichnis des bayerr. Staates von 1808*) und einem Ortsplan kann der damalige Häuserbestand festgestellt werden.

alte Nr.	heutige Bezeichnung	alte Nr.	heutige Bezeichnung
1	Bergstr. 11 + 13	15	Marktoberdorfer Str. 16
2	Kemptener Str. 3	16	Marktoberdorfer Str. 15
3	Kemptener Str. 1	17	Marktoberdorfer Str. 20
4	Kemptener Str. 2	18	Marktoberdorfer Str. 22
5	Marktoberdorfer Str. 3	19	Marktoberdorfer Str. 17
6	Marktoberdorfer Str. 2	20	Dorfmühlstr. 1
7	Marktoberdorfer Str. 7	21	Dorfmühlstr. 3
8	Marktoberdorfer Str. 12	22	Marktoberdorfer Str. 40
9	Marktoberdorfer Str. 14	23	Marktoberdorfer Str. 32
10	Salzstr. 2	24	Dorfmühlstr. 6
11	Salzstr. 13	25	Dorfmühlstr. 9
12	Am Michelsberg 2+4	26	Dorfmühlstr. 17
13	Salzstr. 5	27	Einöde 27
14	Salzstr. 1		

Später erbaute Häuser erhielten die Grund-Nr. von der Hoffläche mit einer Bruchzahl.

alte Nr.	heutige Bezeichnung	alte Nr.	heutige Bezeichnung
5	Marktoberdorfer Str. 3	6 1/3	Marktoberdorfer Str. 4
5 a	Marktoberdorfer Str. 5	6 1/4	Salzstr. 12
5 b	Marktoberdorfer Str. 1	6 1/6	Kirchweg 10
5 1/2	Wolkenberger Str. 1	6 1/7	Kirchweg 8
5 1/3	Marktoberdorfer Str. 7	6 1/8	Kirchweg 6
5 1/4	Wolkenberger Str. 3	6 1/9	Schulstr. 8
5 1/5	Bergstr. 7	6 1/10	Dammweg 1
5 1/6	Marktoberdorfer Str. 11	6 1/11	Schulstr. 9
5 1/7	Kemptener Str. 4	6 1/12	Schulstr. 10
5 1/8	Kemptener Str. 6	6 1/13	Dammweg 3
5 1/9	Kemptener Str. 10	6 1/14	Dammweg 7
5 1/10	Bergstr. 5	6 1/15	Dammweg 5
5 1/11	Bergstr. 4	6 1/16	Schulstr. 12
5 1/12	Wolkenberger Str. 6	6 1/17	Dammweg 9
5 1/13	Bergstr. 10	6 1/18	Schulstr. 16
5 1/14	Bergstr. 6	6 1/19	Schulstr. 14
5 1/15	Bergstr. 3	6 a	Schulstr. 11
6	Marktoberdorfer Str. 2 („Hirsch“)	6 b	Schulstr. 13
6 1/2	Salzstr. 14		

Aus dieser Aufstellung lässt sich ersehen, wo sich die Flächen des einstigen „Maierhofes“ (= *Gasthaus „Adler“*) und von Haus Nr. 2 (*heute Gasthof „Hirsch“*) befanden. Aus der Ergänzung der Bruchzahlen lässt sich die Reihenfolge der Häuserentstehung ablesen.

1935 > Bauflächen ab der Haus-Nr. 6  $\frac{1}{8}$  bis 6 b vom Kirchweg, Dammweg und Schulstr. werden kurz vor und besonders nach dem 2. Weltkrieg bebaut.

03.10.1953 Wegen Unübersichtlichkeit erfolgt die Neufestsetzung der Hausnummern im Dorf mit Straßennamen.

Im Außenbereich (= *Weiler*) blieb die ursprüngliche Nummernvergabe.

ab	Weiler	ab	Weiler
27	Einöde	79	Trogoi
34	Straßberg	83	Eufnach
35	Wolkenberg	91	Schnaitweg
39	Untereiberg	95	Kürbsen
40	Obereiberg	97	Steig
47	Trostbühl	101	Oberegg
48	Meggenried	103	Unteregg
61	Hutoi	106	Moosmühle
64	Trampoï	107	Reuten
67	Frohnschwenden	111	Ellenberg

Die Vergabe der Hausnummern endet bei der Haus-Nr. 118 (*Höbel, Ellenberg*).

Beim Bau des Bahnhofs 1852 wurden die Nummern 121 - 124 für die Bahnhofgebäude und das Bahnwärterhaus bei der Moosmühle verwendet.

Im Außenbereich gibt es noch Brüche zu bestehenden Hausnummern. Im Dorf vergab die Gemeinde mit jedem neuen Baugebiet neue Straßennamen, beginnend ab der Haus Nr. 1.

Probleme gab es beim Auffinden einzelner Häuser, da diese vom Weiler oder der Straße zu weit entfernt waren (z. B. *Fehlfahrten des Rettungsdienstes*).

01.07.1999 Die Gemeinde ändert die Hausnummern und verlängert die Günzacher Str. bis zur Ellenberger Unterführung.  
(*Frohnschwenden 78  $\frac{1}{2}$  erhielt Günzacher Str. 26 und Ellenberg 118 die neue Bezeichnung Günzacher Str. 40*)

Auch für die Salzstr. 7 und den Kirchweg 18 änderte die Gemeinde Straßennamen und Hausnummern in „Am Michelsberg“ 4 und 9.

Artikeldatum: 31.12.2017

[zur Inhaltsübersicht](#)

## D 7 - Bedeutende Gebäude / Einrichtungen in Wildpoldsried

Das Bayerische Landesamt für Denkmalpflege, die zentrale staatliche Fachbehörde in Bayern, ist zuständig für alle Baudenkmäler und für die Bodendenkmalpflege bzw. Archäologie in Bayern. In ihrer Sammlung sind Gebäude und Flurstücke von Wildpoldsried enthalten, die als „erhaltungswürdig“ eingestuft sind.

## D 7 a - Untere Schule - Rathaus

Es muss bereits ein Haus auf diesem Grundstück gestanden haben.

Der pfarrgeschichtliche Bericht erwähnt: „Das sehr alte Schul- und Mesnerhaus wurde auf Veranlassung des ehemaligen Ammanns Berkmitter abgebrochen und neu aufgebaut auf Kosten der Lieben Heiligen“ (= *der Kirchenstiftung*).

Aus dem Streit zwischen Pfarrer Bruedermann und den Pfarrangehörigen sind einige Daten über dieses Haus bekannt. Aus dem Pfarrarchiv:<sup>32</sup>

Nach Angaben von Pfarrer Johann Jakob Bruedermann hat die Gemeinde 1689 beim Neubau große Mittel aufgebracht. Das bestreitet mit Gewalttätigkeit der Ammann Franz Berkmitter.

1717 „Dieser Neubau war gar nicht gepflegt oder im Bau erhalten worden, sodass große Reparaturen vorstanden.“

Es kam zum Streit zwischen Kirchenstiftung und Gemeinde wegen Erhaltung und Unterhaltung des Gebäudes.

So heißt es in einem Schreiben an Hauptmann Hartmann zu Wildpoldsried unter anderem: „Zumal das Dach verfault, der Schildt und Tenne allerorts vergangen und die Fenstern in der Schulstube dergestalten, versoßen (= *verfault durch Nässe*) und ruiniert seien, daß der Schulmeister samt den Schulkindern zur kalten Winterszeit verfrieren müssen.“

Das Schreiben beglaubigte der fürstlich kemptische Obrist „Heilig Schrift“. Die Kosten für die Ausbesserungsarbeiten trugen Kirche und Gemeinde gemeinsam.

Der Streit geht aber weiter:

12.08.1726 Wie das Stift mitteilt, äußern Wildpoldsrieder, „man möchte es ihnen 100-mal befehlen, so wollen sie es doch nicht tun und lieber ein neues Mesnerhaus bauen als das alte zu renovieren“.

20.08.1726 Wie an diesem Tag Pfarrer Johann Jakob Bruedermann vernommen hat, „haben die ‚Baure‘, vorgegeben bei fürstlichem Hochrath, das Haus sei kein Mesner- und kein Schulhaus, sondern es sei ein ‚heilig Haus‘ (= *Haus der Kirchenstiftung*).

Sie haben wiederum lügenhaft vorgegeben, man habe kein Schulhaus nötig, da man nur im Winter Schule habe und dann die meiste Zeit Schnee, daß kein Kind erscheinen könne, da doch ich (*Pfarrer Bruedermann*) als Inspektor selbst wöchentlich die Schul öfters besuche, attestieren kann, daß von Advent bis gegen Ostern allzeit bis 30 - 40 Kindern, meist aber zu 50 und darüber die Schul frequentierten wie es der Mesner beweisen wird. Würde auch im Sommer die Schul gehalten, wenn nur die Kinder geschickt würden“.

11.05.1727 Schließlich wird im Pfarrhof von Wildpoldsried in „Anwesenheit

- des fürststiftischen Capitulars und Obristheiligen Pflegers,
- des hochwohlgeborenen und gnädigen Herrn Edmund von Roggenbach,
- des fürststiftischen Kammerraths Johann Philipp Karrer,
- Pfarrer Bruedermann,
- der Pfarrdeputierten (= *Vertreter der Pfarrgemeinde*),
- Hauptmann Michael Hartmann,
- Franz Berkmitter und Vertreter der Weiler“

folgender Beschluss gefasst:

„Das Obristheiligenpflegeamt übernimmt das Schul- und Mesnerhaus als sein ‚argentumb‘ (= *Eigentum*) und lässt sämtliche künftigen Reparaturen auf Kosten

<sup>32</sup> Pfarrer Bruedermann, Urbarium v. 1717 S. 91.

des Heiligen (= *Kirchenstiftung*) und baut, wenn nötig ein neues.“ Es wird gestattet, dass Pfarrangehörige dorthin ihre Kinder zur Schule schicken.

- 1866 Der Umbau des hiesigen Schul- und Mesnerhauses ist notwendig. Er kommt fast einem Neubau gleich. Die Kirchenstiftung kann die Summe nicht aufbringen. Daher übernimmt die Gemeinde die Restkosten (*Gesamtkosten 5.367 Gulden, 87.482 €, davon übernimmt die Kirchenstiftung 1.374 Gulden, 22.396 €, die Gmd. die restlichen 3.993 Gulden, 65.086 €*).

Während des Umbaus findet der Unterricht in der Kapelle St. Cyprian statt.

In der Folgezeit bezahlte die Gemeinde sämtliche Reparaturen, sodass die allgemeine Meinung aufkam, das Schul- und Mesnerhaus sei ihr Eigentum.

- 1952 Die Gemeinde erwirbt das Gebäude zum Preis von 12.000 DM (*28.680 €*).

- 1958 Nach Fertigstellung des neuen Schulhauses baut man die ‚untere Schule‘ in ein Mietwohnhaus um.

Räume im Erdgeschoss werden als Zahnarztpraxis an Dr. Ernst Piep vermietet.

- 1980 Nach Beendigung der Gebietsreform zieht die Gemeindeverwaltung in 2 Räume im Erdgeschoss ein.

- 1982 Bürgermeister Arnulf Traut baut das Gebäude zum Sitz der Gemeindeverwaltung und zum Rathaus aus.

- 1996 Mit der Innen- und Außen-Renovierung erhält das Gebäude sein heutiges Aussehen.

2007 u. 2014 Die Gemeinde lässt den Sitzungssaal modernisieren und umbauen.

Heute sind im Rathaus der Sitz des Bürgermeisters, die Gemeindeverwaltung, das Standesamt und das Gemeindearchiv untergebracht.

---

Artikeldatum: 05.11.2019

[zur Inhaltsübersicht](#)

## **D 7 b - Gasthaus „Adler“ war vorher der Meierhof von Wilboldsried**

Wilbold bekommt mehr Rechte als die anderen Siedler.

- 1394 Der Hof seiner Nachfolger, der Meierhof, wird erstmals im Stift-Kemptischen Salbuch erwähnt.

Der Historiker Dr. Otto Merkt fand dessen Platz an der Stelle des heutigen Kultiviert-Gebäudes. Eine Gedenktafel in diesem Haus weist auf die historischen Daten hin:

5 a beim Meierhans,  
reale Tafernwirtschaft zum Adler,  
einst Meierhof von Wilboldsried,  
erwähnt anno 1394,1491,1593,1640.

Zu einem Meierhof gehörte in der Regel ein Hof mit Vieh. Auf dem Hof waren auch zeitweise eine Brauerei, eine Metzgerei sowie mehrere Rechte (= z. B. *die Branntweingerechtigkeit sowie das Recht auf Fremdenbeherbergung u. -speisung*).

### **Weitere Daten und geschichtliche Hintergründe**

Der Meierhof, später das Gasthaus „Adler“, nahm die gesamte Fläche des heutigen Gebäudekomplexes „Kultiviert“ ein.

Das ehemalige Bräuhaus, bereits im 17. Jh. erwähnt, befand sich hinter der „Adlerwirtschaft“. Zeitweise diente das Gebäude als Lager- und Kühlraum für die Gastwirtschaft.

- 1392 Gasthaus Adler wird als „Meierhof von Willibolds“ urkundlich erwähnt.

## Die Wirte im Adler waren u. a.

- 1557 Hans Renz
- 1617 Leonhard Mayrock<sup>33</sup>
- 1676 Franz Schwantz wird mit 9 Eimer Bier (615,74 l), 6 Maß (7,68 l) für 6 Gulden (134 €) 54 Kreuzer (20 €) beliefert<sup>34</sup>
- 1753 Friedrich Ostenried
- 1790 Franz Joseph Tschech  
Der Adlerwirt kauft die neben dem Adler stehende Hofstätte Marktoberdorfer Str. 9.
- 1835 Matthäus Stöckle
- 1843 Josef Leichtle aus Lenzfried  
Er erwirbt die „Adlerwirtschaft“. Später kommt sie zur Rosenbrauerei Kaufbeuren.
- 1903 Die Sennereigenossenschaft Wildpoldsried erwirbt das Bräuhaus.

Dank der vorhandenen Keller eignete sich das Haus sehr gut als Sennküche und zur Käselagerung. Nach einer baulichen Erweiterung diente dem Milchkäufer Johann Besserer das obere Stockwerk als Wohnraum.

- um 1906 Anton Weber, ein Wirtschaftsprüfer und Gastwirt aus Reichenbach bei Illertissen kauft das Gasthaus.
- 1916 Die Familien Weber führt die „Adlerwirtschaft“ mit Metzgerei und Verkaufsladen weiter.
- 1970 Fritz Weber kauft der Sennerei das Käsküchengebäude wieder ab.  
Er nützt es als Kühl- und Lagerraum. Die Wohnungen bleiben vermietet. In den Zwischentrakt zwischen dem Gasthaus und dem Bankgebäude lässt er 3 Garagen bauen.

Später mietete die Gemeinde die Wohnungen. In diese zogen sozial schwächere Familien und Einzelpersonen ein.

- 2011 Im Rahmen der Gesamtplanung des Kultiviert muss das Gebäude teilweise abgebrochen werden.  
Die Wände der Ost- und Nordseite bleiben aus förderungstechnischen Gründen stehen.

## Trennung Gasthaus und Landwirtschaftsgut

- 1890 Totalbrand von Gasthaus und Landwirtschaft nach Wetterstreich (= Gewitter)  
Nach dem Brand trennt man beim Neuaufbau das Gasthaus vom Landwirtschaftsgut.
- 1895 Fertigstellung des landwirtschaftlichen Gebäudes mit Wohnhaus.
- 1904 Martin Zengerle kauft das wiedererrichtete Gut.
- 19.11.1914 Das landwirtschaftliche Gebäude brennt abermals ab.  
Das Wohnhaus kann, dank der vorhandenen Brandmauer, gerettet werden.
- 1915 > Im Trakt zwischen Gasthaus und Landwirtschaft war früher der Einstellplatz für Pferde (Gaststall). Den südlichen Teil des Zwischentraktes baut Weber zu einer Metzgerei um. Der nördliche Teil wird später zu Garagen ausgebaut.
- 1929 Martin Zengerle beantragt bei der Gemeinde in seinem Wohnhaus ein Cafe mit Weinlaube zu errichten.

<sup>33</sup> Tafel von Dr. Otto Merkt.

<sup>34</sup> Gemeindechronik S. 160.

- 1930 Eröffnung des Cafes
- 1934 Karl Hermle ersteigert das Wohnhaus mit Landwirtschaft.  
Martin Zengerle hat das Anwesen durch Zwangsversteigerung verloren.
- 1948 - 1964 Alfred Wendler, ein Heimatvertriebener aus Reichenberg, betreibt in dem ehemaligen Cafe einen Lebensmittelladen.
- 1953 Karl Hermle verkauft den landwirtschaftlichen Teil des Gebäudes an die Raiffeisenbank Wildpoldsried.  
Diese baut eine Geschäftsstelle und eine Lagerhalle dort ein.  
Landwirtschaftliche Flächen verkauft Hermle später u. a. in der Ringstr. als Bauplätze.
- 1966 Die Raiffeisenbank kauft auch das Wohnhaus und baut es zu weiteren Geschäftsräumen um.  
Die Räume in den oberen Stockwerken vermietet die Bank.
- 2001 Die Gemeinde kauft die gesamte Hofffläche des Gutes.
- 2002 Die Dorfentwicklungs-GmbH übernimmt das gesamte Areal (*Marktoberdorfer Str. 1 - 3*).  
Sie baut gemeinsam mit der Raiffeisenbank und einem Privatinvestor im Erdgeschoss eine Bankfiliale und eine Arztpraxis. Im 1. Stock entstehen die Voraussetzungen für einen Dorfsaal.

### Zusammenführung der beiden Gebäude

- 2006 Die Dorfentwicklungs-GmbH kauft das Gasthaus „Adler“ von Friederike Weber.
- 2011 Auf dem Gelände lässt sie ein ökologisches Bildungszentrum errichten.  
Der Dorfsaal wird fertig. Im Zwischentrakt befindet sich das Kultur-Café.

Artikeldatum: 16.08.2019

[zur Inhaltsübersicht](#)

### D 7 c - Gasthaus „Hirsch“

1676 > Die Namen zweier Wirte sind in den Lehensbüchern gleichzeitig genannt.

Daraus lässt sich ableiten, dass es ab Mitte des 17. Jh. in Wildpoldsried neben der „Adler-Wirtschaft“ auch die „Hirsch-Wirtschaft“ gibt.

Im Lehensbuch wird erwähnt:

- 1676 Jörg Jäger  
Bierbezug von Bräuhaus Wolkenberg, bekam im August 30 Eimer (*2.052,48 l*) Bier geliefert
- 1689 Franz Berkmüller  
erhält die „Hirsch-Wirtschaft“ zu Lehen mit 24 Weiden.  
Es umfasst: „Haus, Hof, Hofstatt, Speicher, ‚Premhaus‘ (= *Bräuhaus oder Bräustätte*) und Branntweinhütten samt Bainen und Garten, Ackerboden und -wiesen, und ein ‚Leitungshäusle (= *Austragshaus*) und Baindele‘ an der Friedhofsmauer“.

Vermutlich wurde im Haus Nr. 4 (*heute Fassold / Hartmann*) gebraut, da dieses Haus einen Bierkeller hatte.

- 1696 > Die Wirte beziehen ihr Bier von der Kemptener Stiftsbrauerei.  
Die Brauerei bekommt nach dem Brand der Brauerei von Wolkenberg das Brauemonopol.

- 1723 Ignaz Kessel  
Kessel erhält das Lehen mit Landwirtschaft.
- 1785 Wirt ist Xaver Kessel
- 1790/95 Balthasar Kiechle  
Kiechle wird als Wirt mit Übernachtungsmöglichkeit genannt.
- 1803 Die Aktienbrauerei „Allgäuer Brauhaus“ kauft den Gasthof „Hirsch“.
- 1921 Josef Röck wird Pächter

In den „Geschichtliche Notizen“ von Pfarrer Hämmerle steht: „Die Gartenhalle wurde als Holzbau errichtet, damit sich die Genußsucht und Verschwendung noch weiter entwickeln kann“.

In dieser Halle wurde aber auch Theater gespielt. Stücke von Anton Scheufele, z. B. Alpenglühn, Heimatglocken und Krippenspiele waren Uraufführungen.

- 1903 An diese Halle baut man eine Kegelbahn an.
- 1936 > Bis Anfang der 1950er Jahre werden dort Filme gezeigt.
- 1945 Bis kurz vor Eintreffen der Amerikaner sind in der Halle deutsche Soldaten untergebracht.  
Anschließend nutzen die Amerikaner die Halle ebenfalls als Unterkunft.
- 1968 Nach dem Krieg nutzt der Schützenverein die Halle.  
Zeitweise probt dort auch die Musikkapelle.

Danach blieb es ruhig in der Halle. Sie diente u. a. als Lagerraum. Nur die Kegelbahn blieb weiter in Betrieb.

- 2002 Die Halle erfährt eine Umgestaltung zur „Cuba“ im Rahmen des Gasthofumbaus „Hirsch“.

Heute wird sie genutzt für Geburtstagsfeiern, Familienfeste, kleinen Treffen und Fußballübertragungen.

Ein zum „Hirsch“ gehörendes Austragshaus stand an der Friedhofsmauer. Bei der Friedhofserweiterung und dem Bau des Kirchwegs wurde es 1939 abgebrochen.

Für die „Hirsch-Wirtschaft“ befand sich auf dem Bahnhofgelände eine Anlage zur Herstellung von Eis und zur Kühllhaltung von Bier und Fleisch. Der „Eisgalgen“ war ein ca. 4 m hohes Holzbalkengestell, das an sehr frostigen Tagen mit Wasser besprüht wurde. Beim herabrieseln gefror das Wasser und bildete mächtige Eiszapfen. Die Eiszapfen und das Bodeneis schlug man in Blöcke und fuhr diese ins Dorf. Dort lagerte man diese im „Eiskeller“ ein. Vom „Bauhof-Weiher“ holte man ebenfalls Eis. Dort sägte man Eisblöcke aus dem zugefrorenen Weiher. Der Eiskeller stand hinter dem Gasthaus „Hirsch“ und diente im unteren Bereich später als Garage und Lager.

- 1965 - 1990 Im 1. Stock hat die Musikkapelle ihr Probelokal.

Zuvor übte die Kapelle in der „Halle“ des Gasthauses.

Auf der Südseite der Gastwirtschaft befand sich der „Gaststall“. Er diente zum Unterstellen der Pferde an Sonn- und Feiertagen während des Kirchgangs oder beim „Einkehren“ ins Wirtshaus. Das Aus- und Einspannen sowie das Versorgen der Tiere übernahm der „Hausli“ (= ein Dienstbote). Der Platz reichte für 8 - 10 Pferde. Der Kuhstall, der zur früheren Landwirtschaft gehörte, nutzte Viehhändler Matthäus Zengerle für seinen Kälber-, Vieh- und Schweinehandel.

- > 1935 Im Nebenzimmer trifft sich der Schützenverein.  
Durch einen geöffneten Fensterladen schießen die Schützen auf eine Zielscheibe in der Tenne.

Im Hausgang neben der Haustüre befand sich, bis Ende der 1950er Jahre, eine öffentliche Telefonzelle. Auf dem Platz vor dem Wirtshaus „Hirsch“ war das sogenannte „Waag-Häusle“ mit Gatter

Legende: < 1900 = vor / > 1900 = bis / 1900 > = ab, nach / fl = Gulden / Jh. = Jahrhundert / Gmd. = Gemeinde / Lkr. = Landkreis



für das Kleinvieh (= *Kälber, Schweine*). Die Bauern lieferten das Vieh an, welches man dort wog und markierte. Zum Verladen der Tiere stand eine fahrbare Rampe (= *ähnlich einer ‚Gangway‘*) zur Verfügung. Diese Vorrichtung stand unter dem Vordach der Gastwirtschaft. Zwischen dem Waaghäuschen und der Dorfstraße befand sich die Fuhrwerkswaage, z. B. für Heufuhren, Stroh und zweiachsige Anhänger.

- 1950 Die Waagen vor dem Gasthof verlegt man an den Kirchweg.
- 1958 Die Wirtseheleute Bernhard und Elisabeth Kiesel kaufen den Gasthof vom Allgäuer Brauhaus.
- 08.2001 Nach weiteren Pächterwechseln verkauft die Familie Kiesel die Gaststätte an die Gemeinde Wildpoldsried.

Die Gemeinde führte eine Generalsanierung durch.

- 08.2002 Familie Benz ist neuer Besitzer der Gaststätte „Hirsch“.
- 2005 - 2015 Roger Weber ist Pächter.
- 15.10.2015 > Ehepaar Peter Maier und Marion Maier-Jehle († 3.8.2016) werden die neuen Pächter.

Artikeldatum: 10.07.2019

[zur Inhaltsübersicht](#)

### D 7 d - Pfarrhof und Pfarrstadel, seine Besitzer und Pächter

Nach Anordnung des Bischofs Ulrich von Augsburg musste jede Kirche mit einem Pfarrhof und mindestens 12 Jauchert (*5,61 ha*) Widum (= *Kirchenpfünde*) ausgestattet sein; viele Kirchen besaßen mehr. Aus seinen Erträgen, aus den Zehnten innerhalb der Pfarrgemeinde - soweit er nicht anderweitig vergeben war - aus den Opfern der Pfarrangehörigen, aus den Jahrtagszinsen (= *Messgebühren*) und den Stolgebühren (= *Pfarrgebühr für die Feier wie. z. B. Taufe, kirchliche Trauung und Begräbnisfeier*) setzte sich das Einkommen der Pfarrei zusammen. In einem Ort mit einem großen Widum hatte der Pfarrer deshalb ein besseres Einkommen als in einem Ort mit einem kleinen Pfründeanteil.

- 12.01.1464 Die Abgaben an die Kirche, d. h. Zins, Gült und Großzehent, werden neu bestimmt und aufgezeichnet.

Die Pfarrei Wildpoldsried besaß lt. pfarrgeschichtlichen Aufzeichnungen am Weiher ein Gut mit:

<b>Jauchert</b> zu 4.677 m <sup>2</sup>	<b>Ruthen</b> zu 9 m <sup>2</sup>	
<b>37 ½</b> 175.388 m <sup>2</sup>	<b>73</b> 657 m <sup>2</sup>	Ackerfeld
<b>6</b> 28.062 m <sup>2</sup>	<b>119</b> 1.071 m <sup>2</sup>	Angerboden (= <i>Teil einer Gemeindeweide</i> )
<b>26</b> 121.602 m <sup>2</sup>	<b>111</b> 999 m <sup>2</sup>	Wiesboden und Anwander (= <i>Feld- u. Wiesenränder</i> )
<b>69 ½</b> 325.052 m <sup>2</sup>	<b>303</b> 2.727 m <sup>2</sup>	insgesamt: 32,78 ha

Die Widumgüter waren größtenteils verpachtet.

Den Großzehent bezog der Pfarrer nicht allein.

1690 Nach einer Anordnung beziehen von der Pfarrei Wildpoldsried jährlich:

- das Hochfürstliche Stift Kempten	80 Viertel Haber 1.480 l
- die Heiligenfabrik Wildpoldsried (= zusammengefasst die Güter, die der Kirche zu ihrem Unterhalt gehören, z. B. Baulasten, Unterstützung der Armen)	202 Viertel Haber 3.737 l und 5 Viertel Kern (Vesen = Dinkel) 92,5 l
- das Spital in Kempten	78 Viertel Haber 1.443 l
- der Pfarrer soll jährlich haben	752 Viertel Haber 13.912 l
<b>insgesamt: 206,65 hl Getreide</b>	
<b>1.117 Viertel</b>	

Aus diesen Angaben ist festzustellen, dass bereits früher schon ein Pfarrhof und ein Pfarrstadel (= Gebäude für Vieh- u. Ross-Stall, Tenne, Heuviertel, Raum für gelagertes Getreide u. ein Wagenschopf) bestanden haben müssen. Weitere Daten und Nachweise sind nicht bekannt.

1736 Der neu gebaute Pfarrhof an der Südwestecke des Kirchturms ist nicht der erste Pfarrhof in Wildpoldsried.

### **Streit zwischen Pfarrer Johann Jakob Bruedermann und Gemeinde wegen Pfarrhofneubau**

Leider fehlen genaue Aufzeichnungen vom Pfarrhofneubau.

In den 216-seitigen Aufzeichnungen schildert Pfarrer Bruedermann den „Prozess des Pfarrhofbaus von Wildpoldsried aus dem Jahr 1738“ nach seiner persönlichen Auffassung. Trotzdem sagen diese Aufzeichnungen viel über das Verhältnis „Kirche und Gemeinde“ in dieser Zeit aus.

1738 Pfarrer Bruedermann berichtet:

„Weil der Pfarrhof zu Wildpoldsried sehr ruinös und dem Einfallen nahe war, hat der Generalvisitator Franz Josef von Handel aus Augsburg, da er 1729 in unserem ganzen Kapitel, so auch in Wildpoldsried, die Generalvisitation der Kirche und auch der kirchlichen Gebäude vorgenommen hatte, damals geäußert, er wolle nicht in meinem Pfarrhof übernachten, selbst wenn man ihm 200 Gulden (4.480 €) geben würde. Er hat mir und dem gleichfalls anwesenden Dekan von Wertach angeraten, daß ich für die Reparatur sorgen solle und nachforschen möge beim Stift in Kempten und beim bischöflichen Ordinariat in Augsburg, wer zur Finanzierung des Baues verpflichtet sei.“

Als ihm das Ordinariat in Augsburg bestätigte, die Pfarrgemeinde müsse das Bauwerk reparieren, verlangte der Pfarrer, dass sie ihm das Baumaterial liefern sollten, die Handwerker wolle er selbst bezahlen. Aber die Pfarrangehörigen hüllten sich in Schweigen. Laut Schätzung des stiftlichen Hofzimmermeisters Feneberg und des stiftlichen Hofmaurermeisters Holzknecht kostete das erforderliche Material 567 Gulden (12.701 €) und 37 Kreuzer (14 €). Der Geistliche erklärte sich bereit, 230 Gulden (5.152 €) beizusteuern.

Nun formierte sich großer Widerstand.

Hans Georg Hartmann (*Adlerwirt*) setzte sich an die Spitze der widerspenstigen Schreier und Johler, an welche die gesamte Pfarrei wie ans Evangelium geglaubt hat, wie der Prozess beweist.

Pfarrer Bruedermann hat die „Haupthandlanger“ einzeln aufgelistet und aus seiner Sicht charakterisiert:

1. Hansjörg Hartmann, im Dorf, Prinzipal und Oberhaupt, ein unruhiger Kopf, recht verzweifelt prozessierend zum größten Schaden der Pfarrei, aber zu seinem eigenen einträglichen Interesse und Nutzen.
2. Michel Komblander, Schmied im Dorf, ein Dreckskerl, allgemein nur der „Landlieger“ genannt. Er war gewissermaßen der Blasbalg zu allem Unfrieden und Unheil.
3. Georg Mayr in der Oberegg, ein überaus hoffärtiger Biblist, dem die Bibel genommen wurde auf Befehl seiner hochfürstlichen Gnaden, und weswegen er sich an mir rächen wollte.
4. Baltus Pfefferle in der Unteregg, ein Biblist, dem ich auch solche entzogen, ein wütender Polde-  
rer, Johler und Schreier, ein tobender und rasender Mensch, wenig Hirn und Verstand.
5. Johannes Reichart von Eufnach, dem es an Grobheit nie gemangelt hat.
6. Hans Reichart von Meggenried, ein Anschürer und so grober Flegel, dem man das gleich ansehen kann.
7. Michel Hartmann von Trogoi, ein halsstarrer Mann, bei dem die nächtlichen Zusammenkünfte immer gehalten wurden.
8. Georg Schindele von Frohnschwenden, sonst ein guter Mann, der halt auch in diese Gesellschaft geraten ist wie Pilatus ins Credo, hat auch gegen sein Gewissen mitlügen müssen, damit er nicht als Debutierter abgesetzt wurde.

02.12.1730 Nach einer Sitzung in der stiftkemptischen Hofkanzlei beschließt man, dass der Bau nach einem Bauplan erfolgen soll. Im Frühjahr soll mit dem Bau begonnen werden.

Als man dieses Sitzungsprotokoll der Pfarrgemeinde bekannt gab, opponierten die „Rädelsführer“, weil sie nicht zu dieser Sitzung „beigezogen“ wurden.

23.01.1731 Bei der nächsten Besprechung in Kempten erklären die Vertreter der Pfarrengehörigen, sie können dem Pfarrhofbau nicht zustimmen, bevor sie die früheren kirchlichen Verträge beim bischöflichen Ordinariat eingesehen und sich über die Rechtslage kundig gemacht hätten.

Hartmann und 2 weitere Einwohner fahren nach Augsburg, um sich zu erkundigen. Der Generalvikar verlangte, das kirchliche Vermögen zu untersuchen, was die Hofkanzlei des Fürststabs von Kempten verweigerte. Pfarrer Bruedermann schickte trotzdem eine Aufstellung über Einnahmen und Ausgaben an das Ordinariat.

03.1731 Die beiden von den Wildpoldsrieder Pfarrengehörigen ermächtigten, Hansjörg Hartmann und Michel Komblander, wenden sich in einem umfangreichen, nach Meinung von Pfarrer Bruedermann „höchst verlogenen Schreiben“, direkt an das bischöfliche Ordinariat in Augsburg.

04.1731 Es folgen einige Briefwechsel hin und her. 2 geistliche Kommissare vernehmen 4 Wildpoldsrieder Zeugen über die Versprechungen von Pfarrer Bruedermann.

13.07.1731 Pfarrer Bruedermann fährt nach Augsburg zur Stellungnahme. Die örtlichen Gegner erfahren davon und „schicken den Hartmann und Komblander ebenfalls los“, dabei überholen sie noch den Pfarrer. Mit einer umfangreichen Stellungnahme, verfasst vom Rechtsbeistand Dr. Morck, verteidigt sich Pfarrer Bruedermann zu den Vorwürfen und angeblichen Versprechungen „von der Kanzel“.

Der Generalvikar entschied daraufhin, dass Pfarrer Bruedermann an das umstrittene Versprechen nicht mehr gehalten sei und man den Haushaltsplan seiner Pfarrei dem Ordinariat vorlegen solle zur weiteren Entscheidung in dieser Angelegenheit.

Johann Jakob Bruedermann bemerkt hierzu:

„Indessen da die aufwiggler den Pratten geschmeckhet, daß sie nemblich zu Augspurg wenig hoffnung haben was zu gewinnen, haben sie zu Kempten an ihro hochfürstl.gnaden folgendes memorial eingegeben“:

Sie weisen darin nochmals darauf hin, daß auch ihre Vorfahren nicht verpflichtet waren am Pfarrhofsbau mitzutun, zumal die Ortskirche finanziell gut gestellt sei. Sie verweisen auch auf die durch fromme Vermächnisse von Pfarrangehörigen der Kirche zufließenden Mittel. Sie erklären sich aber bereit, die Baumaterialien kostenlos herzufahren und schließen das Bittgesuch wie folgt ab:

„Wir werden bei Gott mit unserem eifrigsten Gebet um die glücklichste und ruhmwürdigste Regierung Ihrer hochfürstl. Gnaden inständigst anhalten.

Eines hochwürdigsten und gnädigsten  
Herrn Landesfürsten  
unterthänigste gehorsamste Unterthanen  
der Pfarr Wilboltzriedt“

Die fürststädtliche Kanzlei in Kempten reagierte nicht auf das Schreiben. Nach Einreichung der Unterlagen durch den Pfarrer stellte der Generalvikar fest, dass der Pfarrer nicht in der Lage sei, den Pfarrhof aus Eigenmitteln der Ortskirche umbauen zu lassen. Das sollten vielmehr die Zehentpflichtigen tun.

Als diese Stellungnahme den Wildpoldsriedern durch die Pfarrer von Sulzberg und Petersthal veröffentlicht wurde, hatten lt. Bruedermann:

„...die Pfarrsleut gewettert und getobt als wären sie von Sinnen, vorgebeud, das sei ein einseitiger Spruch des Generalvikars und nicht amtlich. Alle schrien, sie bauen nicht; einige Freche haben mir sogar die Pfarrei aufgekündigt und mich geschimpft.“

15.12.1731 Ein Beschwerdebrief der „Pfarrvertreter“, in lateinischer Sprache vom Augsburger Notar und Advokat Reinweiller verfasst, wird an das erzbischöfliche Gericht nach Mainz als der nächsthöheren Instanz versandt.

02.02.1732 In einem, in lateinischer Sprache verfassten Schreiben äußert sich das „geistliche Gericht der Metropole Mainz“, wozu Augsburg gehört, nicht zur Sache, sondern nur zu juristischen Verfahrensfragen.

05.1732 Der Notar und Advokat Reinweiller kommt mit seiner Tochter in einer von 3 Pferden gezogenen Kutsche, die von einem Fahrer gelenkt wird, nach Wildpoldsried und Kempten. Reinweiller kassiert bei Pfarrer Bruedermann die anteiligen Kosten für seine bisherigen Bemühungen. Es sind 100 Gulden (2.240 €) und einige Pfund Wachs.

Bruedermann war über das Erscheinen des Augsburger Advokaten nicht recht glücklich, zumal dieser sich auch mit dem Hofrat Ridt getroffen hatte, und schrieb in seiner originellen Art darüber:

„zu allem Glickh (*doch dem landt zum unglich = Unglück*) war just die Viehseuche allhier, auch in anderen Pfarreyen, sonst hette der Reynweyller mit seiner Tochter einige Täg hier verweyllet undt von neuem meine Pfarrkindter contra me zu excitieren (= *gegen mich aufgebracht*).“ Man habe aber „wegen der Viehsucht tag und nacht die gloggen allhier und anderen orthen gelitten“, und so wollte der Reinweiller „nit langer verweyllen, damit seine Pferdte nit auch inficiert würdten und so hat der guete Reynweyller anderen Tags nolens volens (= *wohl oder übel*) Sich mießen weggpackhen“.

06.1732 Pfarrer Bruedermann erhält die beim Mainzer Gericht gegen ihn eingegangene Klageschrift zugestellt.

Pfarrer Bruedermann antwortet mit Hilfe seines Augsburger Rechtsanwalts Morck:

„Er meint, wenn er den Großzehent selber einsammeln dürfte, dann würde er den Pfarrhof auch allein bauen. Außerdem sei es im ganzen Stiftsgebiet Kempten nicht üblich, daß der Pfarrer seinen Pfarrhof auf seine eigenen Kosten repariere. Er müsse nur jährlich einen bestimmten Beitrag (*hier 10 Gulden, 224 €*) zum Bauetat leisten. Wenn er auch in jungen Jahren sich etwas erspare, so sei er deshalb noch lange nicht als reich zu bezeichnen, wie seine Prozessgegner vorgeben. Im übrigen sei am Pfarrhof schon seit über 100 Jahren nichts mehr gebaut worden (*hier irrt sich Bruedermann - Anm. Wilhelm Traut*), daher sei er so ruinös und rissig, eine Wand hänge eineinhalb Schuh hinaus, daß man fürchten müsse, sie könne täglich, ja stündlich einfallen.“

05.1733 Ein 20-seitiges Schreiben vom Prozessvertreter der Bauern in Mainz bezeichnet Pfarrer Bruedermann als „larifari“.

14.06.1733 Der Pfarrer macht den Versuch, sich mit seinen Pfarrangehörigen gütlich zu einigen. Er weist auf die hohen Prozesskosten (*ca. 1.000 Gulden, 22.400 €*) hin und lässt sie bitten, ihre Beschwerde in Mainz zurückzunehmen. Es folgt wieder „ein aufrührerischer Tumult“ bei den Anhängern von Hartmann. Gegen ihn lässt der Pfarrer in einer Versammlung einen Fragekatalog von 18 Punkten (*= in Wirklichkeit 18 Anklagepunkte*) vorlesen.

Hartmann beschwerte sich umgehend in einem längeren Schreiben gegen die 18 Anklagepunkte und brachte „Vergehen“ des Pfarrers vor.

07.1733 Pfarrer Bruedermann nimmt zu diesen Vorwürfen Stellung, dessen Brief sein Dekan in Wertach ans Ordinariat weiterleitet.

Dieses Schreiben des Pfarrers wurde nach Eingang beim Augsburger Ordinariat in seiner Abschrift umgehend wieder dem Beschwerdeführer der Gegenseite, eben dem Hansjörg Hartmann, zur Kenntnis gegeben mit dem Ersuchen, seinerseits Stellung dazu zu nehmen.

Daher versammelte Hartmann unverzüglich die Pfarrangehörigen um sich und gab ihnen bekannt, was der Pfarrer nach Augsburg geschrieben hatte.

„Da hätten sie ein unerhörtes Schreien, Toben, Tumultieren und Lärmen angefangen.“

Dann beschloss die Versammlung, dass möglichst alle Pfarrangehörigen am nächsten Tag, einem Samstag, nach Kempten gehen, um bei der stiftlichen Regierung vorstellig zu werden. Pfarrer Bruedermann sollte davon nichts erfahren. Deshalb stellten die Wildpoldsrieder in der Nacht zum Samstag 2 Wachposten vor dem Pfarrhof auf.

Am nächsten Morgen setzte sich der Zug der Leute unter allerlei Schmähreden und dem Schreien: „Der Pfaff muss weg!“ in Richtung Kempten in Bewegung. Dort angekommen, versammelten sie sich im Landhaus, um sich nach dem Marsch einmal zu stärken. Dann begaben sie sich in die Residenz hinüber, wo sie dem Großdekan ihre Klagen vortrugen. Der ließ alles zu Protokoll nehmen und erklärte schließlich, für die Klagen sei eigentlich das Ordinariat in Augsburg zuständig.

So zogen die Wildpoldsrieder wieder ab und versuchten nun, ihren Pfarrer zu überreden, freiwillig von Wildpoldsried zu gehen. Sie wiesen ihn auf einträglichere Pfarreien hin, wie Waltenhofen oder Engeratshofen.

Dazu schrieb Pfarrer Bruedermann:

„Ich habe solchess abgeschlagen, umb nur disen aufhetzern keinen Freudt zu machen sich zu rühmen, sie hetten mich von der Pfarrey gebracht.“

09.1733 Durch Vermittlung der Pfarrer von Untrasried und Obergünzburg kommt es zu einem vom Ortpfarrer Bruedermann und von Hartmann sowie weiteren 8 Pfarrvertretern unterschriebenen gütlichen Vergleich.

Er sieht u. a. folgendes vor:

Pfarrer Bruedermann soll mit seinem eigenen Vermögen und 100 Gulden (*2.240 €*)

Zuschuss von der Kirchenstiftung „den ganzen Bau nach seinem eigenen Wohlgefallen ausführen“. Die schiefe Nordmauer ist jedenfalls abzutragen und durch eine neue zu ersetzen.

1733 - 1736 Pfarrer Bruedermann lässt ziemlich viel an Baumaterial herrichten.

1735 Anfang des Jahres visitiert ein Baumeister den Pfarrhof und spricht von einer möglichen Einsturzgefahr.

Da entschließt sich der Geistliche, das Gebäude völlig neu zu errichten. Aber die Pfarrangehörigen halten dies nicht für nötig.

Fast 1 Jahr vergeht.

06.1735 Bruedermann erreicht außerdem, dass die weitere Bearbeitung der Bausache der Pfleger des Pflögamtes Wolkenberg / Sulzberg, Freiherr von Freyberg, übernimmt.

24.04.1736 Der Pfleger des Pflögamtes beruft nach dem Sonntagsgottesdienst eine Pfarrversammlung ein. Der Pfleger liest zunächst den letzten im Stift besprochenen mündlichen Vergleich vor, wonach die Pfarrangehörigen auch bei einem totalen Neubau die Hand- und Spanndienste übernehmen sollen. Dem aber widersprechen die 3 Hauptanführer.

„Dahero der gnädige Herr Pfleger sich ser entristet und erzirnet, sie auch rebellen, lumpenhundt und liegner gescholten und sofort die drey, nämlich Hansjörg Hartmann, Michel Komblander und Georg Mayr aus dem obern Egg in Arrest gesetzt.“

Sie werden in ein Nebenzimmer der Wirtschaft gesperrt. Mit den übrigen wird die Versammlung fortgesetzt, bei der schließlich alle den Vergleich annehmen bis auf 20. Sie werden deshalb auch zu den 3 Anführern gesperrt mit der Androhung, sie ins Zuchthaus der Burg Langenegg bei Martinszell zu bringen.

Inzwischen hatte der Pfleger einen reitenden Boten nach Kempten geschickt mit dem Ersuchen, Soldaten herauszukommandieren. Es kamen aber zuerst nur 2 aus der Wachmannschaft vom Schloss Wagegg, dazu erschien noch der gestrenge Hofrat Heinisch. Er versuchte, die Arrestanten zum Einlenken zu bringen. Es gelang ihm aber nicht.

Bei dieser Unterredung habe der Barbier Michael Gäbele das „maul zu weith aufgethan und dem Hofrat Heinisch sehr ehrenrüerische, nachthiellige worth angehengkt, also ist er durch zwey soldathen nach Langenegg geführt worden“.

Während sich also die Arrestanten in einem Nebenzimmer der unteren Wirtsstube aufhielten und die Mehrzahl im Saal oben noch beieinander war, machte sich der Schneider von Frohnschwend, ein gewisser Michel Holzinger, zu ihrem Sprecher. Er erklärte, wo einer sei, sollen alle sein, und sie wollten zu den Arrestanten. Und wirklich, sie verließen den Saal und gingen, der Schneider voraus, die Stiege hinunter. Da stellte sich ihnen der Vogt energisch entgegen. Er drohte ihnen, wenn nicht alle sofort wieder zurück in den Saal hinaufgingen, werde jeder mit einer Strafe von 10 Talern (393 €) belegt. Das wirkte. Der Schneider aber wurde „als ursächer solcher revoltten“ sofort festgenommen und ins Zuchthaus auf die Burg Langenegg geführt, „wo er durch prügeln bewillkommnet worden ist“.

Die Arrestanten im „Hirsch“ wurden am Abend alle entlassen, bis auf die 3 Rädelsführer. Auch sie bekannten sich schließlich am nächsten Tag zu dem von ihnen bisher abgelehnten Vergleich. Darauf führte man sie, nachdem sie 3 Tage und Nächte hier in der Wirtschaft festgehalten worden waren, über Börwang, Leubas, Ursulasried, die Illerbrücke bei Härtnagel in die Kemptener Residenz. Am nächsten Tag wurden sie bei einer Sitzung des Hofrats als Rebellen und Aufhetzer gerügt und nach einem „ser scharpfen verweis“ wieder entlassen.

Am gleichen Tag bereits musste der Dorfhauptmann Ostenried mit 2 neuen Bevollmächtigten der Pfarrangehörigen, es waren dies der Jörg Reichardt von Hutoy und ein Franz Mayr, auf der Burg in Sulzberg, beim Pfleger erscheinen. Dort erklärten sie sich bereit, die Handdienste beim Pfarrhofbau freiwillig zu übernehmen oder sie mit einer Geldsumme abzulösen.

27.04.1736 Am nächsten Tag kommt auf Drängen des Pflegers ein Vertrag zwischen dem Maurermeister Hansjörg Henkel und der Pfarrei zustande.  
Er legt fest, dass die Handdienste mit der Zahlung von 10 Gulden (224 €) an den Maurermeister abgegolten werden. Der Pfarrer erklärt sich noch freiwillig bereit, einen Betrag von 36 Gulden (806 €) zu zahlen, damit die armen Leute ganz verschont bleiben.

Beim Spanndienst soll es bei der bereits 1733 getroffenen Entscheidung bleiben. Nochmals wird betont, dieser heutige Vertrag sei ein freiwilliges Übereinkommen und solle für „keinen Theyll und ihren nach Khümbling (= Nachkommen) zu einer praeiudiz (= Vorentscheidung) oder Schuldigkeit geraichen“.

1736 Pfarrer Bruedermann ist am Ziel. Das alte Gebäude wird abgebrochen. Der Pfarrhof wird neu gebaut.

"Da nun der Pfarrhof ganz neu in vollkommenen Stand dargestellt ist und er mich als Pfarrer bei 1.800 Gulden (40.320 €) bares Geld, ohne den Beitrag der Kirchenstiftung, gekostet hat."

Die Pfarrangehörigen hatten Spann- und Handdienste geleistet, die Kirchenstiftung ihren Anteil übernommen, das Stift 100 Stück Bauholz geliefert und die Reichsstadt Kempten 2 neue Öfen gespendet.

Die Kosten des Prozesses hatten sich lt. Pfarrer Bruedermann auf gut 2.000 Gulden (44.800 €) belaufen.

1740 2 Jahre nach dem Neubau werden im Stiftkemptischen Archiv 2 Schriften von 1676 und 1690 gefunden, die von Reparaturen am Pfarrhof Wildpoldsried handeln.

Die stiftkemptische Hofkammer verfasste dafür folgenden Aufteilungsschlüssel, der die Kosten für Reparatur und Bau regelte:

Fürststift Kempten	7%
Reichsstadt Kempten	7%
Pfarrstiftung Wildpoldsried	20%
Pfarrer von Wildpoldsried	66%

Dazu Pfarrer Bruedermann in seinen Aufzeichnungen:

„Wenn diese beiden Eingaben früher im Archiv entdeckt worden wären, hätten viele Ungelegenheiten und Streitereien vermieden werden können.“

Schon nach mehreren Jahren mussten dringende Reparaturarbeiten am Pfarrhof und Stadel vorgenommen werden. Zum Pfarrstadel, der nördlich des Pfarrhofs stand, gehörten auch ein Vieh- und Roßstall, Tenne, Heuviertel, Raum für gelagertes Getreide und ein Wagenschopf (= Garage ohne Tor).

1791 u. 1800 Der Pfarrhof wird nochmals ausgebessert.

1792 Der Pfarrstadel wird neu gebaut.

Aus dem Weiherholz werden 49 Bäume und 50 Rafen (= Sparren am Dach) bezogen. Die Kosten betragen für beide Objekte 1.493 Gulden (33.443 €) und 59 Kreuzer (22 €).

## Spätere Verwendung des Pfarrhofs

- > 1954 Der jeweilige Pfarrer bewohnt den Pfarrhof.  
Während und nach dem Krieg sind auch Flüchtlinge darin untergebracht.  
In den „alten Pfarrhof“ ziehen die Salvatorianerinnen ein. Sie haben seit dem 14.12.1945 im ehemaligen Gemeindehaus (*Salzstr. 10, 28.9.2015 abgebrochen*) gewohnt.
- 1954 Pfarrer Joseph Schmid bezieht den neugebauten Pfarrhof (*Schulstr. 7*) gegenüber der späteren Schule.
- 1957 Der Kindergarten wird ins Erdgeschoss des Anbaus an den alten Pfarrhof verlegt.  
Im 1. OG erhält die Kath. Landjugend und der Kirchenchor einen Raum.
- 1960 Die anfangs 3 und zuletzt 5 Salvatorianerinnen zieht das Mutterhaus wegen Schwesternmangel aus Wildpoldsried ab.

Die Schwestern betreuten den Kindergarten und verrichteten den Mesnerdienst. Zeitweise gaben sie Handarbeitsunterricht an der Volksschule, hielten Nähkurse ab und führten ambulante Krankenpflege im Dorf durch.

Nach dem Abzug der Schwestern erweiterte man im unteren Bereich den Kindergarten. In die oberen Stockwerke kamen Mietwohnungen. Vertriebene fanden hier für längere Zeit Unterkunft.

- 1983 Auf Drängen der Gemeinde erfolgt eine Sanierung des alten Pfarrhofes mit einem Kostenaufwand von 750.000 DM (*667.500 €*).  
Die beiden Kindergartengruppenräume erhalten eine grundlegende Renovierung.

## Der Pfarrstadel

Der Pfarrstadel war ein alemannischer Ständerbau mit dicken Holzbohlen ausgefacht und mit einer beachtlichen Fassade auf der Südseite. Die Nordseite war mit senkrechten, teilweise 10 cm dicken Schwärtlingen (= *Bretter*) verkleidet. Der Pfarrstadel diente dem Pfarrer seiner landwirtschaftlichen Selbstversorgung (*Stall, Futterlagerung, Geräte*).

- 1955 Der Pfarrstadel wird abgebrochen.

### Anekdote zum Abbruch (*erzählt von Albert Wegmann*)

Die Kirchenverwaltung wollte diesen Stadel zum Abbruch verkaufen.

Andreas Höbel, ein Bauer aus Fleschützen, bot eine Summe. Diese schien der Kirchenverwaltung zu gering. Sie beraumte eine Versteigerung des Stadels an, um einen höheren Preis zu erzielen. Da Höbel der einzige Bieter war, korrigierte er sein ursprüngliches Angebot um 200 DM nach unten.

Artikeldatum: 21.08.2019

[zur Inhaltsübersicht](#)

## D 7 e - Badstube - wo sie wahrscheinlich war

Auf der Südseite des Gebäudes in der Salzstr. 10 (*früher 13 ½*) war eine Gedenktafel von Heimatforscher Dr. Otto Merkt mit folgendem Inhalt angebracht:

- 1527 Nr. 13 ½ stiftkemptische Badstube der Gemeinde Wildpoldsried
- > 1895 beim Bader
- > 1908 Spritzenhaus
- 1940 > Kindergarten

Die Tafel könnte heute wie folgt ergänzt werden:

- > 1960 Kindergarten
- 1945 - 1954 Schwesternhaus der Salvatorianerinnen



1954 - 2014 Miethaus für mehrere Mieter

28.09.2015 Der Eigentümer Hans Dietmayer lässt das Haus, welches er 1999 von der Gemeinde gekauft hat, abbrechen.

Nachforschungen ergaben, dass das Gebäude erst um 1836 errichtet worden war.

### **Badstube in der Dorfmühlstraße 17**

um 1465 Die Badstube ist im Kalendarium des Pfarrarchivs erwähnt.

Sie gehört zur stiftkemptischen Dorfmühle. Die Badstube befindet sich im späteren Mühlengebäude.

Im Mittelalter herrschte allgemeine Badelust.

1465 Im Kalendarium des Pfarrarchivs ist zu lesen, dass die „fogler zu ramsoy dem Heiligen“ (= *Patron der Kirche*) einen Kessel stiften.

Dieser konnte gegen Zins ausgeliehen werden. Sollte das Dorf ihn in der Badstube benützen, so sei dafür alle Jahre ein Sack Haber als Zins dem Heiligen zu geben. Wenn das Badgeld „eingeleitt“ (= *eingelegt, abgeliefert*) wird, hat der Heiligenpfleger (= *Mesner*) das Recht, den Sack Haber zu nehmen. Dieser Zins geht dem Lohn des Baders vor.

1527 Gerichtsherr ist der Fürstabt von Kempten.

Im stiftkemptischen Salbuch heißt es, unsere „Badstube ist des gotzhus“ (= *Eigentum zum Gotteshaus*). Die Abgaben für die Badstube gehören dem Stift zur Erhaltung des Gotteshauses.

1594 In einem Inventarverzeichnis des Wildpoldsrieder Dorf Müllers Heinrich Steiger wird schon ein Badstüblein genannt.

Jedes Dorf hatte seine Badstube. Sie war eine „ehehafte“ des Gerichtsherrn, d. h. eine von ihm geschaffene Einrichtung, zu der die Pfarrei beisteuern musste. Sie diente zur ausschließlichen Benützung durch Pfarrangehörige.

Das Gebäude war auf einer Fläche von 6 x 8 m unterkellert. Der unterteilte Keller hatte teilweise über 50 cm dicke Mauern. Sie dienten der Wärmeisolierung. Die Wände und das holprige Pflaster bestanden aus Backsteinen. Die flache Bretterdecke stammte nicht aus der alten Zeit. Die Badstuben hatten meist gewölbte Decken, die auch wieder zur besseren Erwärmung dienten, indem sie den Raum verkleinerten.

Durch breite Türöffnungen musste man die Badezuber raus- und reintragen. In die tiefgelegene Badestube wurde das Wasser vom Bach eingeleitet, dort erwärmt und nach dem Bad wieder in den Bach ausgeleitet. Diese Wannenbäder dienten nicht nur der Reinlichkeit, sondern auch der Unterhaltung. Im 30-jährigen Krieg verschwand der Badstubenbetrieb, er wurde wegen der Pest und anderer ansteckender Krankheiten verboten und danach nicht wieder aufgenommen.

Im Badehaus befand sich anfangs auch die Wohnung des Baders. Er war der Bademeister, der die Bäder richtete, die Aufsicht führte und auch kassierte. Er hat geschröpft und zur Ader gelassen. Die letztgenannten Tätigkeiten führte er auch nach Aufgabe des Badstubenbetriebes aus.

08.03.1653 In einem Schreiben wird dem Bader Christoph Hörnle in Unterthingau, der zugleich Gerichtsamann ist, zur Auflage gemacht, daß er dem Bakus Gebier (*auch Gebele*), Bader zu Wildpoldsried, ohne Entgelt seine Kunst erlernen solle. „Christoph Hörnle war jedenfalls ein für die damalige Zeit tüchtiger und wie es scheint besonders geschickter Operateur.“

30.04.1682 Bakus Gebele (*siehe oben*) von Wildpoldsried, Barbier, erscheint vor dem stiftkemptischen Hofrat und berichtet, daß der alte Ammann Christoph Hörnle, Schnittarzt zu Thingau, nunmehr alt sei und seiner Aufgabe nicht mehr nachkommen könne, die Leute sich ihm auch nicht mehr anvertrauten, daß er bei ihm

in der Lehre war und außer der Kost 4 Gulden (90 €) aufgewendet, aber bei ihm nichts gelernt habe.

Es seien keine Patienten gekommen. Sein Geld sei also umsonst ausgegeben worden.

Nun bittet er, ihm behilflich zu sein. Er bringt auch vor, Hörnle hätte alle Jahre in der Herrschaft herumreiten und sich nach den Patienten erkundigen sollen, unterließ es aber. Er, Gebele, habe sich angeboten, ihn zu begleiten, damit sie in „Kundt- und Bekanntschaft“ gebracht werden. Trotzdem habe es Hörnle nicht getan.

Der Beschluss des Hofrats lautet: „Man muß sich um einen anderen Schnittarzt bemühen.“<sup>35</sup>

Ein Nachfahre des Bakus Gebele, Franz Anton Gebele (\* 1766 † 1790), wohnhaft im Haus Nr. 14 (Marktoberdorfer Str. 14), wird im Familienbeschrieb des Pfarrarchivs als „Chirurg“ bezeichnet.

1750 Die Gemeinde gibt von der Badstube an das Stift jährlich 4 Hühner und 34 Kreuzer (13 €) 2 Heller (12 €) Zins.

„Die gemeindt hat diese Badstuben weilen selber öd heimbgeschlagen.“<sup>36</sup> Vermutlich besagt dieser letzte Satz, dass die Gemeinde die öde, nicht mehr im Betrieb stehende Badstube zu anderweitiger Verwendung an sich genommen hat.

Die Badstube blieb aber weiterhin ein Lehen des Stiftes, daher die Zinsleistungen.

Bader nannten sich die Barbieri auch noch, als sie mit dem Badebetrieb längst nichts mehr zu tun hatten, sondern nur rasierten, Haare schnitten, schröpften, zur Ader ließen, Zähne zogen und Leichenbeschau hielten.

1945 Heinrich Kapfhammer (\* 26.12.1870 in Passau, † 10.8.1945 in Wildpoldsried) ist der letzte approbierte Bader in Wildpoldsried. Die Bevölkerung nannte ihn nur den „Bader“.

Artikeldatum: 14.08.2019

[zur Inhaltsübersicht](#)

## D 7 f - Wildpoldsrieder Gebäude unter Denkmalschutz

Laut Angaben des Bayerischen Landesamtes für Denkmalpflege stehen auf Wildpoldsrieder Gemeindeflur heute noch folgende Bau- und Bodendenkmäler:

### Kirche und Kapellen

<b>Einöde 34</b>	ehemalige Pfarrkirche der Herrschaft Wolkenberg, jetzt Kapelle St. Cyprian und Justina Saalbau mit eingezogenem Chor und Dachreiter. Chor im Kern spätgotisch, Langhaus mit Ausstattung (s. Kap. I 11 a) 1776/81 erbaut
<b>Ellenberg</b>	kath. Kapelle „Sieben Schmerzen Mariä“, Rechteckbau mit halbrundem Schluss. Fachwerkgiebel und Dachreiter (= Glockenstuhl); mit Ausstattung (s. Kap. I 11 d) um 1795 Erbauungszeit
<b>Eufnach</b>	kath. Kapelle „Hl. Dreifaltigkeit“, Rechteckbau mit 3-seitigem Schluss und Dachreiter; mit Ausstattung (s. Kap. I 11 f) 18. Jh. wahrscheinliche Erbauungszeit

<sup>35</sup> Fürststift Kempten, NA Lit. 2684 (Hofratsprotokolle), HStAM.

<sup>36</sup> Fürststift Kempten, NA Lit. 1520, HStAM.

## Kirche und Kapellen

	1892	vergrößert
<b>Kemptener Str. 1</b>		„Kath. Pfarrkirche St. Georg und Mauritius“, 3-schiffige Hallenkirche mit eingezogenem Chor und westlichem Satteldachturn (s. Kap. 12)
	Mitte 18. Jh.	Bauzeit; Dorfmuseum seit 2002 (s. Kap. N 5)
<b>Meggenried 50</b>		kath. „Marienkapelle“, 8-eckiger Zentralbau mit Zeltdach und östlichen Zeltdachturn; mit Ausstattung (s. Kap. I 11 b)
	18. Jh.	Entstehungszeit
<b>Reuten 107</b>		kath. „Dreifaltigkeitskapelle“
	1766	Baujahr des kleinen Rechteckbaus mit halbrundem Schluss, Dachreiter und mit Ausstattung (s. Kap. I 11 c)
<b>Untereg 104</b>		Weilerkapelle, Rechteckbau mit 3-seitigem Schluss und mit Ausstattung (s. Kap. I 11 e)
	19. Jh.	gebaut

## Alte Häuser und Flächen

<b>Kemptener Str. 3</b>		ehemaliges Pfarrhaus, 2-geschossiger Bau mit Steilsatteldach (s. Kap. I 7 a)
	1736	erbaut
<b>Kemptener Str. 10</b>		Wohnhaus, sogenanntes Doktorhaus, 2-geschossiger Bau mit vorstehenden Halbwalmdach (= Dachform, bei der der First an der Giebelseite abgewalmt / abgeschrägt ist)
	1908	Die Gemeindebürger Martin Zengerle und Max Stadtmiller bauen das Haus im „altitalienischem Stil“ für den ersten ansässigen Arzt Dr. von Zieglauer.
	1909	Die Erbauer verkaufen das Haus an die Gemeinde für 15.800 Mark (88.480 €).
	> 1996	Das Haus wird als Arztpraxis und Arztwohnung genutzt.
	2000	Die Firma HIG Immobilien GmbH kauft das Gebäude. Sie saniert das Haus und baut es zu 3 Eigentumswohnungen um.
<b>Kürbsen 95</b>		Weidegenossenschaft Kürbsen Eintrag beim Bayerischen Amt für Denkmalpflege: „Ehemaliges Bauernhaus, zweigeschossiger Mittertennbau (= mit Toren versehene, überdachte Durchfahrt zwischen Stall und Wirtschaftsgebäude) mit Flachsatteldach, Kopfbändern (= Querstreben zur Unterstützung der Querbalken im Gebäude), verschaltem Längsschopf (= Wirtschaftsraum für die Futterlagerung), Hakenschopf (= ein kleinerer Vorbau am Wirtschaftsgebäude zur Aufbewahrung von landwirtschaftlichen Geräten) und Kerbschnitzerei (= Schnitzereien am Balken).“
	1683	Hans Mayer wird erwähnt
	1750	Das Gebäude brennt ab.
	1758 - 1917	im Besitz der Familie Weiß, die 1917 das Anwesen in Obereg 102 erwarb

## Alte Häuser und Flächen

04.07.1917 Die Weidegenossenschaft kauft das Anwesen und die dazugehörigen Flächen.

Beteiligte an der Weidegenossenschaft:

- 1) Anton Filser, Wolkenberg 36,  
ab 1952 Anteile an Anton Speiser, Ramsol 60
- 2) Leonhard Hörmann, Frohnschwenden 77,  
ab 1962 Anteile an Ignaz Hörmann, Einöde 28 ½
- 3) Ludwig Lang, Einöde 33
- 4) Georg Hörmann, Einöde 28
- 5) Kreszenz Rothermel, Oberegg 101,  
ab 1965 Anteile an Edith u. Theodor Dodel, Eufnach 89 (*Heiratsgut*)

Die Weidegenossenschaft Kürbsen ändert die Nutzung der landwirtschaftlichen Flächen zu einer Alpbewirtschaftung (= *Sommeraufenthalt von Jungrindern*).

1918 > Hirtenfamilien bewohnen die Hofstelle.

Die Hirtenfamilien sind zum größten Teil Selbstversorger. Sie bewirtschaften eine Fläche von 2 - 3 Tagwerk (*6.814,54 m<sup>2</sup> - 10.221,81 m<sup>2</sup>*) für sich. Ihnen stellen die Eigentümer ganzjährig eine Kuh zum Melken zur Verfügung. Daneben haben sie noch Hühner, Gänse und Schweine.

Die Arbeit der Hirten umfasst:

- Betreuen der Tiere von den Besitzern
- Mithilfe bei der Heuernte (*u. a. Mähen mit der Sense u. Einbringen des Heus*)
- Ausbringen von Mist und Gülle

Hirtenfamilien:

1922 - 1947 Familie Stöckeler

Laut Meinrad Hartmann waren auch Rohrer, Lau und Baiz Hirten in Kürbsen.

Jahreszahlen waren nicht mehr zu ermitteln.

1947 - 1951 Familie Stephan Hehn

Die heimatvertriebene Familie kommt aus Rumänien und wandert 1951 in die USA aus.

1951 - 1960 Familie Ewald Werner,

ebenfalls Vertriebene, die 1960 nach Essen ziehen.

1960 - 1975 In diesen Jahren betreut Hofnachbar Johann Heckelsmüller die Tiere.

1975 - 1985 Altbauer Ignaz Hörmann

Danach übernahmen die Eigentümer im wöchentlichen Wechsel den Hirtendienst. Anfallende Arbeiten wurden gemeinsam erledigt.

> 1950 Der Auftrieb erfolgt zu Fuß. Immer 2 Tiere zusammengebunden, trieben Bedienstete die Tiere zur mehrere Kilometer entfernten Alpe nach Kürbsen.

Später erfolgt der Transport mit Viehwagen oder Anhänger.

1952 Der Hirte erhält zur Arbeitsunterstützung einen Traktor.

## Alte Häuser und Flächen

---

> 1958	Jeder Eigentümer kann 7 Schumpen (= <i>Jungrinder</i> ) von Anfang Mai bis Mitte Oktober ( <i>je nach Wuchs und Witterung</i> ) auftreiben.
> 1960	10 Schumpen bleiben auch im Winter auf dem Hof.
1965	Ein Teil der Feuchtwiesen wird „trocken gelegt“ ( <i>entwässert</i> ). Dadurch erhöht sich die Anzahl der Schumpen auf 9 je Besitzer. Durch den Einsatz von Kunstdünger steigert sich diese Zahl auf 11 Schumpen. Somit weiden in den Sommermonaten bis zu 55 Jungrinder auf den Flächen der 5 Weidegenossenschafts-Beteiligten.
2010 >	Wolfgang Werner, ein Sohn von Ewald Werner, wohnt nach 50 Jahren wieder im Haus.

---

<b>Kürbsen 96</b>	Ehemaliges Bauernhaus, 2-geschossiger, verputzter Ständerbau mit Flachsatteldach, Hakenschopf und verbrettertem Wetterschirm
1373	Kürbsen wird erstmals urkundlich erwähnt. In der Urkunde wird erwähnt, dass ein Kemptener Bürger u. a. ein Gut (= <i>Grundstück</i> ) an das Kloster Kempten verkauft. Im „Urbarium“ von 1723, eine von Pfarrer Johann Jakob Bruedermann geschriebene Sammlung von Aufzeichnungen über Rechtssachen, Urkunden und Begebenheiten im Pfarrhaus und in der Pfarrei, ist auch in einer Liste aufgeführt, was jeder Ort und Weiler an Abgaben zu leisten hat. Darin heißt es: „Kürbsen, die Einöde, gibt 9 Viertel ( <i>166,5 l</i> ) Haber“. Demzufolge dürfte zu dieser Zeit schon eine Siedlung in Kürbsen, wahrscheinlich auch schon beide Höfe, bestanden haben.

---

<b>Marktoberdorfer Str. 2</b>	Gasthof „Hirsch“, 2-geschossiger Flachsatteldachbau mit korbschnittverzierten Flugpfetten (= <i>bei langen Vordächern Unterstützung der Sparren</i> ) über kräftigen Dachbalken und dazugehöriger Kegelbahn ( <i>s. Kap. D 7 c</i> )
-------------------------------	--

---

<b>Marktoberdorfer Str. 15</b>	ehemaliges Bauernhaus, jetzt Dorfmuseum; 2-geschossiger Mittestallbau mit Flachsatteldach und Wiederkehr, Flugpfette mit Kerbschlingen (= <i>eingeschnitzte Verzierungen</i> ) und gedrehten Bügen (= <i>diagonale Eckverstrebungen bei Fachwerk</i> )
Mitte 18. Jh.	Bauzeit; Dorfmuseum seit 2002 ( <i>s. Kap. N 5</i> )

---

<b>Steig 98</b>	Kleinbauernhaus, 2-geschossiger verputzter Ständerbau mit Flachsatteldach, ursprünglich Torgerüst, Fenster mit alter Verbleiung Bei Renovierungsarbeiten kam 1983 über dem Türstock die Jahreszahl 1688 zum Vorschein
2. Hälfte 18. Jh.	erbaut

---

<b>Weierholz</b>	Burgruine Wolkenberg, Reste des Bergfrieds, Hofes und Palas mit Treppenturm und 2 Säulenstümpfen im Inneren, Rollsteinmauerwerk ( <i>s. Kap. C 1 - C 8</i> )
13. Jh.	wahrscheinliche Errichtungszeit

---

<b>Wolkenberg 38</b>	ehemalige Wolkenberger Mühle, 2-geschossiger Bau mit Flachsatteldach. Obergeschoss z. T. Fachwerk mit älteren Mauerteilen ( <i>s. Kap. C 8</i> )
18. Jh.	Bauzeit

---

### **Weitere Bodendenkmäler in Wildpoldsried:**

- Straße aus der römischen Kaiserzeit (*s. Kap. B*)
- mittelalterliche und frühneuzeitliche Funde im Bereich der Burgruine Wolkenberg (*s. Kap. C 9*)
- mittelalterliche und frühneuzeitliche Funde im Bereich der Kapelle St. Cyprian und aus ihren Vorgängerbauten (*s. Kap. I 11 a*)
- mittelalterliche und frühneuzeitliche Funde im Bereich der Kath. Pfarrkirche St. Georg in Wildpoldsried (*s. Kap. I 4*)

## E) Stiftsherrschaft

Der Vorläufer des Stiftes in Kempten war ein Kloster um 752. Die Karolinger, insbesondere Königin Hildegard und ihr Sohn König Ludwig der Fromme, unterstützten (*begünstigten*) das Kloster u. a. mit Schenkungen. Kaiser Heinrich IV bestätigte 1062 die Reichsunmittelbarkeit (= *direkt dem Kaiser unterstellt*). Seit dem 12. Jh. führten die Kemptener Äbte den Fürstentitel. Das Kloster erhielt auch die Grafen- und Vogtrechte. Zum Herrschaftsgebiet zu beiden Seiten der Iller gehörte die Stiftstadt Kempten, 9 Märkte, 85 Dörfer und viele Weiler und Einzelgehöfte, von Martinszell bis Grönenbach und von Legau bis Ronsberg und Unterthingau. Mit der Säkularisation 1803 kam das Ende der Stiftsherrschaft in Kempten.

Das Fürststift Kempten war nach dem Hochstift Augsburg das zweitgrößte Herrschaftsgebiet.

### E 1 - 1460 Schlacht auf dem Buchenberg

14.03.1460 Der Stiftsvogt auf Wolkenberg, Walter von Hohenegg findet einen frühen tragischen Tod in der Schlacht auf dem Buchenberg.

Der Kemptener Fürstabt Gerwig von Sulmentingen, ein mächtiger, aber rechthaberischer Mann, beschuldigte den Verwalter des stiftischen Weinkellers, Jörg Beck, einen geborenen Isnyer, dass dieser bei einem Weinkauf im Breisgau und im Elsass von 4.000 Gulden (89.600 €), die er zum Einkauf mitbekommen hatte, 30 Gulden (672 €) unterschlagen habe. Beck wollte den Vorwurf nicht auf sich ruhen lassen. Er begab sich nochmals in den Breisgau und ins Elsass und ließ sich eidliche Zeugnisse über seinen Einkauf geben; sie bezeugten seine Unschuld. Trotzdem beharrte der Fürstabt auf seinem Vorwurf und sperrte Beck das Gehalt. Dieser, im festen Glauben an den Sieg des Rechtes, verklagte den Fürstabt, seinen geistlichen Herrn und Landesfürsten, beim kaiserlichen und päpstlichen Gericht. Überall wurde ihm Recht gesprochen, aber keine Macht konnte ihm zur Durchführung des Rechtes verhelfen. Der Abt, als freier Reichsfürst, fühlte sich an keinen Urteilsspruch gebunden. Er ließ dann sogar den Vater Becks in das Burgverlies zu Wolkenberg werfen. Beck selbst und seine 2 Brüder, vor dem drohenden gleichen Geschick gewarnt, flüchteten aus dem Stiftgebiet. Jörg Beck ging in die Schweiz und warb dort auf eigene Faust 334 Eidgenossen an, die ihm mit den Waffen zu seinem Recht verhelfen wollten. Der Hauptmann Heini Eberli von Einsiedeln und der Fähnrich Heini Waldmann von Zürich führten die Schar über Lindau, Isny gegen Kempten. Der Abt rief inzwischen sein Landvolk auf; sicherlich waren darunter auch Wildpoldsrieder. Die Stadt versagte dem Abt ihre Hilfe.

Der Stiftsvogt Walter von Hohenegg führte etwa 1.300 Mann des Stiftes in die Schlacht.

17.03.1460 Auf dem tief verschneiten Buchenberg treffen die kampfbereiten Männer nachmittags auf die Eidgenossen.

Die Kemptener feuerten sofort los, während sich die Schweizer, unverzagt ob der feindlichen Übermacht, nach alter Sitte eben zum Gebet niedergekniet hatten. So schossen die Kemptener zu hoch. Zu neuerlichem Laden blieb ihnen keine Zeit. Die Schweizer stürmten mit ihren Hellebarden in festgeschlossener Reihe gegen die Feinde, die, des Krieges ungewohnt, in regelloser Flucht im Wierlinger Wald Schutz suchten.

Doch fanden 183 Stiftsleute den Tod, darunter ihr jugendlicher Hauptmann Walter von Hohenegg, der Vogt zu Wolkenberg. Nach dem Abzug der Eidgenossen brachte man anderntags die Leichen der Erschlagenen auf Schlitten und Wagen in die Stadt Kempten. Es war gerade Wochenmarkt und viel Landvolk in Kempten. Da erhob sich nun ein großes Jammern und Klagen. Walter von Hohenegg fand im Stift seine letzte Ruhestätte. Der Abt floh nach Memmingen, wo ihn dann sein Konvent zur Abdankung zwang. Nach 3 Jahren starb er. Das Kloster hatte Jörg Beck, seinem Vater und seinen Brüdern Ehrenerklärung (= *Versicherung zur Anerkennung der Ehrenhaftigkeit*) und

Schadenersatz geleistet. Das Recht hatte hier einmal über die Macht gesiegt, aber unter hohen Opfern.

Zum Andenken an diese Schlacht wurde später auf der Walstatt bei Buchenberg die St.-Georg-Kapelle erbaut, die noch steht, allerdings im Laufe der Zeit starke bauliche Veränderung erfuhr.

Artikeldatum: 31.12.2017

[zur Inhaltsübersicht](#)

## E 2 - 1475 Fehde nach Rauferei bei einer Hochzeit in Betzigau

Das 15. Jh. war eine Zeit voller Unsicherheit, in der nicht das Gesetz, sondern das Recht des Stärkeren, das sogenannte „Faustrecht“, galt.

Aus geringstem Anlass, zu Recht oder zu Unrecht, griff die eine Stadt die andere an und ein Ritter den anderen. Edelleute überfielen häufig Kaufmannszüge auf der Straße und raubten sie aus.

Unter diesem Gesichtspunkt muss man die Schlacht auf dem Buchenberg und die Fehde nach der Rauferei bei der Hochzeit in Betzigau sehen.

1463 - 1484    Stiftsvogt Markward von Schellenberg

1473    Er steht nicht nur im Dienste des Abtes von Kempten, sondern ist auch Rat und Hochmeister des Herzogs Sigmund von Österreich.

1474 u. 1477    Markward von Schellenberg ist österreichischer Gesandter bei den Eidgenossen.

1474/75    Er dient noch einem 3. Herrn als Marschall des Herzogs Albrecht von Bayern in München.<sup>37</sup>

Deshalb hatte er seinem Schwager Heinrich von Schomburg (= oder *Schaumberg*) zum Stadthalter bestimmt. Unter diesem wäre es beinahe in der Nähe von Wildpoldsried zu einer Schlacht gekommen. Anlass war eine Rauferei bei einer Hochzeit in Betzigau.

11.06.1475    In Betzigau findet eine Hochzeit statt, zu der auch Kemptener Bürger, nach alter Sitte mit eigenen Spielleuten, kommen. Die Bauern wollen diese nicht spielen lassen. „Es kommen die Gesellschaften an einander und wird ein wuestes gefecht“.<sup>38</sup>

Heinrich von Schomburg, der Statthalter des Stiftsvogtes Markward von Schellenberg, lässt 2 der Kempter Bürger, Hanß Leützen und Conradt Hebenstreit, gefangen nehmen und in das Burgverlies zu Wolkenberg schaffen. Als die Kunde davon nach Kempten dringt, gibt es dort große Aufregung. Noch am selben Abend eilen 560 Städter „ohn alle Ordnung“, bewaffnet und unbewaffnet nach Betzigau, nehmen dort 9 Bauern gefangen und führen dieselben in den Turm nach Kempten. Der Versuch, die wohlbesetzte Burg Wolkenberg einzunehmen, misslingt; denn „man kundt mit bloßen henden nichts ausrichten“.

Das Stift ruft noch in der Nacht durch Eilboten die stiftischen Untertanen in Waffen zusammen. Etwa 800 sammeln sich in Wildpoldsried. Am nächsten Morgen soll der Kampf beginnen.

„Mit fliegendem Stadtpanner und 2 Geschützen, wohl versehen mit Feuerkugeln und Feuerpfeilen, zog die gesamte waffenfähige Bürgerschaft in Reih und Glied, 4 Mann in der Front zählend, an der Spitze Rudolf Seuter gen Betzigau.“<sup>39</sup> Auch Proviant führten sie mit. In Wildpoldsried wollte sie das nunmehr 1.300 Mann zählende Stiftsvolk angreifen. Vor dem geplanten Angriff erhielt noch jeder städtische Bürger Wein und Brot.

In letzter Stunde eilten die:

- Rittersfrau Anna von Freiberg,
- die Gattin des Ritters Kaspar von Laubenberg zu Wagegg,

<sup>37</sup> Baumann, Bd. II, S. 596 u. 597.

<sup>38</sup> Buck, S. 73.

<sup>39</sup> Baumann, „Geschichte des Allgäu“, Bd. 2, S. 62/63.



- Hans von Stein zu Diemenstein, Verweser (= *Stellvertreter*) der Pflege Rettenberg,
- Ritter Jörg und Otto von Benzenau, 2 Brüder zu Kemnat und
- der Ratsherr von Memmingen, Andreas Hoffischer,

als gute Nachbarn und Mittler herbei und brachten zwischen den streitenden Parteien einen Vergleich zustande, dass beide Teile die Gefangenen sofort wieder freigeben; später sollte der Rat von Memmingen Recht sprechen.

1478 In Memmingen erfolgt eine gütliche Einigung zwischen den Vertretern des Fürst- abtes einerseits und den Vertretern des Bürgermeisters und der Stadt Kempten andererseits.

Artikeldatum: 31.12.2017

[zur Inhaltsübersicht](#)

### E 3 - Niedergerichtsbarkeit in Wildpoldsried

Oberster Gerichtsherr in einem Stiftsland war der Fürstabt. Als geistlicher Würdenträger durfte er die Gerichtsbarkeit nicht selber ausführen. Deshalb übertrug man diese Aufgabe dem Stiftsvogt. Dieser war Verwaltungsbeamter über das Gebiet des Stiftes. Seine Einnahme war die Vogtsteuer. Von den anfallenden Gerichtseinnahmen bekam die Hälfte der Stiftsvogt.

Durch die zunehmende Größe des Stiftes Kempten teilte man dieses Gebiet in 4 Vogteien mit je einem Vogt ein.

Die überwiegende Tätigkeit des Vogtes zu Wolkenberg erstreckte sich auf die Pfarreien:

Betzigau	Durach	Ronsberg	Sulzberg	Wildpoldsried
Dietmannsried	Obergünzburg	St. Mang	Unterthingau	

Dem Vogt oblagen:

- die Eintreibung der Steuern und Bußen,
- die Vornahme von Verhaftungen,
- die Verteilung von öffentlichen Lasten,
- die Ausübung der niederen, später teilweise auch der hohen Gerichtsbarkeit.

Mit der hohen Gerichtsbarkeit musste er eigens vom König über den Abt beauftragt werden. Unter hoher Gerichtsbarkeit verstand man in erster Linie den Blutbann, also die Aburteilung todeswürdiger Verbrechen wie Gotteslästerung, Mord, Totschlag, Straßenraub, Notzucht, Brandstiftung, Meineid und ähnliche schwere Vergehen.

1641 In den Akten des Fürststiftes Kempten<sup>40</sup> wird berichtet, dass auf der Burg Wolkenberg ein Landvogt wohnt, der alle Mittwoch und Samstag nach Hofe (= *Fürststift Kempten*) geritten und auf dem Landvogthaus (= *Burg Wolkenberg*) die Verhöre gehalten hat.

Mit der Ausdehnung des Stiftlandes wurden im 13. und 14. Jh. mit kaiserlicher Genehmigung die „Dorfgerichte“ gebildet und mit der Durchführung der niederen Gerichtsbarkeit beauftragt. Der Abt besetzte die Dorfgerichte mit geschworenen Richtern und Schöffen. Sie sollten Urteil sprechen in alle „sachen, erb, eigen, Geltschuld und umb Unzucht, die für solche gericht fürgebracht werden.“ Wo sich die Gerichtsbarkeit in Wildpoldsried befand ist leider nicht bekannt.

1493 Das Dorfgericht in Wildpoldsried wird urkundlich erwähnt. Wann es geschaffen wurde, ist nicht bekannt.

Die Dorfgerichte befassen sich mit kleineren Vergehen: Beleidigungen, Eigentumsdelikten, Grenzverletzungen, Streitigkeiten, zugefügten Körperschäden, und durch Leichtfertigkeit entstandene Schäden.

<sup>40</sup> Fürststift Kempten, NA Akten 1340, HStAM.

16.11.1493 Laut Urkunde<sup>41</sup> hält Bentz Mair, Ammann in Wildpoldsried unter Fürstabt Johannes, Gericht „an gewöhnlicher Gerichtstatt“ öffentlich in seiner Behausung. Eine Abbildung zeigt den Beschluss.

Dessen Inhalt ist zusammengefasst folgender:

„Vor Bentz Mair, des Kemptener Abtes Ammann zu Wilbotzried und des offenen Gerichtes daselbst, im Hause des Ammanns, klagt Jörg Glaser, Bürger zu Memmingen, gegen die hinterlassenen Kinder Hans Mairs sen., vertreten durch ihre Vögte und Träger (= *Vormund*) Erhärt Möklin zu Fronschwendin und Haintz Mair zum Schnayttwegs in Wilbotzrieder Pfarrei.

Der Kläger Glaser läßt durch seinen Fürsprecher (= *Anwalt*) Colin Mair erklären, daß Hans Mair sen. ihm 6 Gulden (134 €) weniger 6 Groschen (7 €) für Glas und 1 Pfund Heller (7 €) für eine Truhe, in der er das Glas weggeführt habe, schulde. Damit hat der Ammann das Gut des Schuldners belastet.

Der Kläger fragt, welches Recht er nun darauf habe. Hans Mair habe ihm ein Gießseisen gegeben, für das er ½ Gulden (11 €) bezahlen wolle, der dann an der Schuld abzuziehen sei.

Die Träger (= *Vormünder der Kinder*) wenden durch ihren Fürsprecher ein, der Kläger sei fremd und nicht im Gerichtsbezirk seßhaft. Sie wüßten nicht, ob Hans Mair tot sei und ob die Schuld noch bestehe.

Der Kläger sagt, er habe den Schuldner in Zell (= *Radolfzell*) am Untersee zweimal aufgesucht, aber nichts erhalten. Nach Rede und Gegenrede verweist das Gericht die Sache an den Fürstabt zu Kempten.“

Es folgt das Siegel des Ammanns.

Gegeben „uff sant Othmarstag (= *den 16. November*) 1493“.

1495 Nach einer anderen Urkunde<sup>42</sup> findet das Gericht im Gasthaus statt. Beide Urkunden sind mit dem gleichen in Papier gepressten Siegel versehen. Der dargestellte Bogen zeigt wahrscheinlich nicht eine Sichel, sondern die Krümmung des Abtstabes.

1576 Das Dorfgericht Wildpoldsried ist zuständig für: Eufnach, Frohnschwenden, Hutoi, Meggenried, Oberegg, Obereiberg, Steig, Untereiberg, Unteregg und Wildpoldsried.<sup>43</sup>

Der Bezirk eines Dorfgerichtes deckte sich häufig mit dem Pfarrverband. Der Vorsteher des Dorfgerichtes war der Ammann (= *entsprach etwa der heutigen Stellung des Bürgermeisters*). Das Stift bestimmte ihn.

Nachbarschaftliche Streitigkeiten versuchte das Stift zu schlichten. Einen ‚Streitfall‘, auch „Irrungen“ genannt, gab es aus der Wildpoldsrieder Pfarr zwischen Hans Keußlin und Hans Hartmann zu Frohnschwenden mit Peter Kiestaller zu Ramsoi.

Anlass: Beide Parteien fuhren sich gegenseitig über die Grundstücke und verursachten Schaden.

13.05.1544 Auf ihre Anzeige hin kommt unter Abt Wolfgang ein Vergleich zustande.

„Hans Keußlin und Hans Hartmann müssen die Bäume oder was sonst vor und bei den Stubenfenstern Kiestallers steht, ausgraben oder abhauen, weil sie Licht wegnehmen und daher dem Gesicht schaden (= *die Räume verdunkeln*). Der Fußweg sei von beiden Teilen Acker zu nehmen und gemeinsam zu benützen. Die Nachkommen und Erben sollen genau die Regelung befolgen, die Wege und Pfade unterhalten und friedlich benützen. Schließlich versprechen beide Parteien gut

<sup>41</sup> Stift Kempten, Urkunde Nr. 1459, HStAM.

<sup>42</sup> Stift Kempten, Urkunde Nr. 1521, HStAM.

<sup>43</sup> Historischer Atlas, Blickle, S. 121.

Freund und nachbarlich zu sein.“<sup>44</sup>

18.08.1554 Ein Urteil des Abtes:

„Hans Fleschutz zu Wilboltzried, der wegen Urfehdebruchs, Mißhandlung von Weib und Kind, und weil er gegen das Verbot in die Kriegsdienste der Stadt Nürnberg eingetreten ist, in das Gefängnis der weltlichen Räte des Fürststabes von Kempten gekommen ist, schwört Urfehde (= *Einstellung der Gewaltmaßnahmen u. die zukünftige Friedenswahrung*). Er darf kein Wirtshaus mehr besuchen, keine Waffen mehr tragen und hat, wenn seine Ehe nicht vom geistlichen Gericht in Augsburg geschieden wird, sein Weib wie ein Biedermann zu halten.

Bürgen:

Baltus Fleschutz zu Fleschützen, Haldenwanger Pfarr,  
Baltus Reichart in der Egg, Wilboltzrieder Pfarr,  
Hanns Epp in der Perwiß, Ulrich Epp zu Buocho, beide Brobstrieder Pfarr,  
Hanns Reichart in der Rauhmülin, Brobstrieder Pfarr,  
Hans Wintergerst, Müller zu Seebach, Haldenwanger Pfarr,  
Jörag Mayr, gen. Hirn zu Ramsay, Wilboltzrieder Pfarr,  
Melchior Diemelar zu Wilboltzrieder Pfarr,  
Michael Haim zu Selturen, Güntzburger Pfarr,  
S: Hanns Lueg und Hanns Grav, Bürager zu Kempten

uff den achtzehnden tag des monats Augusti.“<sup>45</sup>

Dies sind einige Begebenheiten vom Dorfgericht in Wildpoldsried und Urteile vom Stift Kempten.

---

Artikeldatum: 31.12.2017

[zur Inhaltsübersicht](#)

## E 4 - 1525 kam es zum Bauernkrieg

Der Bauernkrieg (= *auch als Revolution des gemeinen Mannes bezeichnet*) war eine Anzahl von Bauernaufständen in weiten Teilen des süddeutschen Sprachraumes (*Süddeutschland, Thüringen, Österreich und der Schweiz*), aber auch in Franken und dem Elsass fanden in dieser Zeit Bauernaufstände statt.

Mit den „12 Artikeln von Memmingen“ formulierte man erstmals festumrissene Forderungen, welche als frühe Formulierung von Menschenrechten angesehen werden.

---

Artikeldatum: 31.12.2017

[zur Inhaltsübersicht](#)

## E 4 a - Vorgeschichte und Ursachen des Bauernkrieges

Im 15. und 16. Jh. litten die Bauern immer mehr unter den drückenden Lasten, die ihnen die Stifthserrschaft auferlegte. (*s. Kap. K 2 b*)

1491 Ein Jahr voller Missernten.

Teuerung und Hungersnot sind die Folge. Trotzdem lässt der Abt Johann von Riedheim die üblichen Abgaben eintreiben. Er hat wieder Verpflichtungen gegen das Reich und den Schwäbischen Bund zu erfüllen.

15.11.1491 Die Bauern versammeln sich auf der alten Malstatt (= *eine ehemalige Gerichtsstätte des Kempter Fürststifts*) zu Leubas, um einen Ausweg zu finden.

Sie rufen den Schwäbischen Bund um Hilfe an. Dieser ist eine Vereinigung der Fürsten zur Erhaltung des Landfriedens; ihm gehört auch der Fürststab von Kempten an. Der Schwäbische Bund ist bereit, zu vermitteln, wenn die Bauern, die be-

---

<sup>44</sup> Fürststift Kempten, Urkunde 3095, HStAM.

<sup>45</sup> BayHStA Fürststift Kempten Urk. 3095 HStAM.

waffnet bei Durach stehen, ihre Waffen niederlegen.

Nach einer kurzen Aussöhnung griffen die Bauern neuerdings zu den Waffen. Sie wandten sich durch einen Boten an den Kaiser um Hilfe, dessen Antwort sie aber nicht abwarteten, und wiederum an den Schwäbischen Bund. Weil aber die Bauern ihr Bündnis nicht lösten und die Waffen nicht niederlegten, zogen die Soldaten, die der Schwäbische Bund schickte, brennend und plündernd durch das Stiftsland. Aufgrund der angerichteten Verwüstungen waren die Bauern zur Versöhnung bereit.

14.10.1492 In Memmingen treffen sich Abt und Konvent unter Anwesenheit von Hauptleuten des Schwäbischen Bundes mit den Leuten, die sich empört hatten aus den Pfarren:

Altisried	Haldenwang	Underssried (= <i>Untrasried</i> )
Behem (= <i>Böhen</i> )	Krugzell	Underthingow
Betzigow	Lauben	Wiggensbach
Bropstried	Legow (= <i>Legau</i> )	Wilbotzried
Buchenberg	Reycholtzried	
Dietmassried	Sachsenried	
Durrach	St. Lorentzen	
Gintzburg	Stainpach	
Grönenbach	Sulzberg	

Die Vertreter der Wildpoldsrieder Pfarr sind: Ulrich und Klaus Miller, Hans Pfefer, Lienhard Kaltschmid und Hans Häringer.<sup>46</sup>

Hier wird nun Friede geschlossen. Die Bauern versprechen ihr Bündnis aufzugeben, kein neues mehr zu schließen und nach Einkommen Steuern und Dienste zu leisten. Kein Teil füge dem anderen wegen des Vergangenen Schaden zu. Auch die Gefangenen können sich dem Vertrag anschließen und kehren dann frei in ihre Heimat zurück.

29.10.1492 Dasselbe gilt bei den Entflohenen, welche bis zu diesem Tag davon Gebrauch machen wollen. Tun sie es nicht, so bleiben sie ausgeschlossen. Die gegenseitigen Klagen zwischen dem Fürstabt und den Bauern stehen zu gütlicher und rechtlicher Entscheidung der Bundesbevollmächtigten (= *Vertreter des Schwäbischen Bundes*).<sup>47</sup>

1523 Der neugewählte Abt Sebastian von Breitenstein stellt an die Bauern neue Forderungen statt ihr Los zu erleichtern.

Unter anderem fordert er die Reissteuer, um seine Verpflichtungen gegen den Schwäbischen Bund erfüllen zu können.

> 1525 Die Bauern bleiben ruhig, doch es gärt unter ihnen weiter.

Die Obrigkeit wacht darüber, dass nirgends das Fähnlein mit dem Bundschuh, dem Zeichen der aufrührerischen Bauern jener Tage, aufgerichtet wird.<sup>48</sup>

Nun trat der redegewandte Bleichergeselle (= *Textilpflegergeselle*) Jörg Schmid von Leubas, genannt „Knopf“, auf. Er rief die Vertrauensleute der Bauern aus 27 Pfarreien, auch aus der unsrigen, zu einem heimlichen Treffen nach Leubas. Sie schlossen ein Schutz- und Trutzbündnis. Sie verklagten den Fürstabt beim Haupt des Schwäbischen Bundes. Die Vertrauensleute forderten in einem Schreiben die Abschaffung alter Missstände und neue Gesetze, entsprechend Luthers Lehre von der Gleichheit aller Menschen, wie sie redegewandte Prediger, auch manche bisher katholischen Priester, verkündeten. Die Hl. Schrift sollte der alleinige Maßstab auch für die weltlichen

<sup>46</sup> Urkundenarchiv Stift Kempten Nr. 1429, HStAM.

<sup>47</sup> Baumann, Bd. 2, S. 84 und 85.

<sup>48</sup> Baumann, Bd. 2, S. 84 und 85.

Verhältnisse der Untertanen sein; Leibeigenschaft, Zehent (= *Abgabe in Naturalien, welche die Bauern an die Kirche zu entrichten hatten;  $\frac{1}{10}$  der Ernte*), überhaupt alle Abgaben, müssten verschwinden.

1525 Kommt es zum völligen Bruch zwischen Stiftherrschaft und deren Untertanen. Es kommt zum Bauernkrieg.

Artikeldatum: 31.12.2017

[zur Inhaltsübersicht](#)

## E 4 b - Verlauf des Bauernkrieges

Die Bauern haben sich zu großen Haufen zusammengeschlossen:

- um Kempten      der Allgäuer Haufen
- am Bodensee    der Bodensee-Haufen
- um Memmingen   der Baltringer Haufen

Sie verbanden sich unter dem Namen „Christliche Vereinigung“. Wer von den Bauern diesem Bund nicht beitrat, dem wurde zum Zeichen des weltlichen „Bannes“ ein Pfahl vor seine Türe geschlagen. Das bedeutete, dass man ihm nunmehr jede Lebensgemeinschaft verweigerte sowie sein Vieh von den öffentlichen Brunnen und von der gemeinsamen Weide zurück trieb. In Befolgung der „Bundesordnung“ der Bauern verjagten Mitte März die Buchenberger ihren altgläubigen Vikar und setzten eigenmächtig einen neugläubigen Pfarrer in der Person des Mang Batzer von Wildpoldsried ein.

„By dissen abwichen (= *abgewichenen*) und ussetretenen (= *ausgetretenen*) puren (= *Bauern*) enthalt sich (= *hält sich auf*) der pfaff Mang Batzer von Wilboltzried, der puren zu Buchenberg uffgesetzter pfarrer gewest.“<sup>49</sup>

14. u. 15.03.1525 Auf der 2. Memminger Tagung legen die Bauern ihre Forderungen in 12 Artikeln dar:

1. Freie Wahl des Pfarrers
2. Abschaffung des Kirchenzehnten
3. Aufhebung der Leibeigenschaft
4. Freies Jagd- und Fischrecht der Bauern
5. Den Gemeinden abgenommene Waldungen sollen zurückgeben werden
6. Dienstbarkeiten gegenüber der Herrschaft im begrenzten Rahmen
7. Geleistete Dienste sind zu berechnen
8. Neue Einschätzung der Anwesen und ein Steuermaß, das Rentabilität sicherstellt
9. Frevel werden vor einem Gericht abgehandelt, Kläger und Beklagte müssen zu Wort kommen
10. Abgenommene Wiesen und Äcker werden zurückgegeben, gekaufte ausgenommen
11. „Todfall“ (*Besthauptabgabe = Abgabe des besten Stück Vieh im Sterbefall*) wird abgeschafft
12. Sollte einer dieser Artikel gegen Gottes Wort verstoßen, so gelte er nicht, wenn der Nachweis aus der Heiligen Schrift erbracht werden kann

Sie ließen diese drucken, schickten sie an den Schwäbischen Bund und machten sie überall bekannt. Die Verhandlungen scheiterten an der Starrköpfigkeit beider Parteien.

<sup>49</sup> Baumann: „Akten zur Geschichte des deutschen Bauernkrieges in Oberschwaben“, 1877, S. 406, aus dem Bekenntnis der Agatha Käßlin von Mindelheim.

- 26.03.1525 Der Schwäbische Bund kann dagegen nichts mehr unternehmen. Der Bauernkrieg bricht los durch den Baltringer Haufen, der im Memminger Gebiet Klöster und Burgen plündert.
- 30.03.1525 Ein Teil dieses Haufens wird durch das Heer des Schwäbischen Bundes geschlagen.  
Dann löst sich der ganze Baltringer Haufen auf. Der Allgäuer Haufen macht seit Ende März die Burgen, darunter auch Wagegg, wehrlos und nimmt ihre Waffen an sich.

Die Bauern wählten sich eine günstig gelegene Stellung an der Leubas. Hier wollten sie den Feind erwarten. Bis es aber zum Angriff kam, überfielen sie ringsum die Burgen und Klöster und raubten dort Gelder und Lebensmittel.

- 03.04.1525 Angriff auf das Stift Kempten.

Die zügellosen Bauern, geführt von „Knopf“, besetzen es, plündern es nicht nur aus, vernichten auch die wertvolle Bibliothek, zerreißen die Urkunden, stehlen Kirchenggeräte, schänden die Reliquien und Heiligtümer, zertrümmern Altäre und Bildwerke.<sup>50</sup> Sie verursachen damit unersetzlichen Schaden. Nach der Plünderung des Stiftes führt der „Knopf“ die Bauern vor die Burg Wolkenberg. Sie nehmen die Burg mühelos ein.

Der stiftische Vogt Mauritius von Altmannshofen bekommt freien Abzug, darf seine persönliche Habe, nicht aber Pferde und Vieh und Vorräte (*auf dem Bauhof*) mit nach Kempten nehmen, wo er Zuflucht findet.

- 18.09.1525 Nach Beendigung des Bauernkrieges berichtet der Abt von Kempten in einer Anklage gegen seine Untertanen vor dem Schiedsgericht des Schwäbischen Bundes zu Memmingen:

„Item vff aftermontag vor Palmarum habend sy sich für das Schloß Wolckenberg erhept, das selbig gewaltiglich eingenommen, was vnser gnädigen hern vnd dem gotzhaus an buchsen, hausrat vnd andern darinn zugehörig gewest ist, geplündert, geraubt vnd darnach gantz vßgeprennt, auch daselbs meins gnädigen hern vogt Moritzen von Altmanßhofen vor der abred an ros vnd vieh vnd darnach vber vnd wider bemelt abred vnd vertrag, abermalen beschediget, darumb er von irn gnaden Widerlegung begert.“<sup>51</sup>

Übersetzung und Sinn dieser Anklage:

Der Dienstag vor Palmsonntag (*es war der 4.4.1525*) haben sie sich gegen das Schloss Wolkenberg erhoben, das selbige gewalttätig eingenommen, haben unseren gnädigen Herrn und dem Gotteshaus (= *Stift*) an Waffen, Hausrat und andere dazugehörigen Gegenstände geplündert, geraubt und danach ganz ausgebrannt. Auch haben sie meinen gnädigen Herrn Vogt Moritzen von Altmannshofen vor der Verabredung (= *Vereinbarung*) Ross und Vieh genommen und danach gegen eine Verabredung und einen Vertrag abermals geschädigt. Der Abt begehrt vom Schiedsgericht (= *irn gnaden*) eine Bestätigung der strafbaren Handlungen.

Das Wolkenberg „verbrent und geplündert“ wurde, dafür gibt Baumann auch an anderer Stelle eine Bestätigung.<sup>52</sup>

Nach seiner Gefangennahme gesteht Jörg Schmid, der „Knopf“ in einem umfangreichen Schuldbekennnis u. a., dass er „Contz Wirt gehaißen hab ain wer (= *eine Waffe*) anzutragen, dann (=

<sup>50</sup> Baumann: „Geschichte des Allgäu“, Bd. 3, S. 66.

<sup>51</sup> Baumann: Akten zur Geschichte des deutschen Bauernkrieges in Oberschwaben, 1877, S. 332/33.

<sup>52</sup> Baumann: Quellen zur Geschichte des Bauernkrieges in Oberschwaben, 1876, S. 482.

denn) er muss sich an min gnedigen hern vnd dem vogt rechen (= rächen) vnd Wolckemperg verbrennen“.<sup>53</sup>

Contz Wirt gesteht dann in seiner ersten Urgicht (= *erstes Schuldbekentnis*), „das er vnd Bastian Truw vnd Barthlome Klocker haben Wolckenperg verprent“.<sup>54</sup>

Contz Wirt ob der Halden und Bastian Truw, stammten aus der Probstrieder Pfarr; Barthlome Klocker war von Börwang, Haldenwanger Pfarrei. Ihre Namen stehen auch im Blutbuch (= *Verzeichnis der aufständischen Bauern*).

In seinem Bekenntnis suchte der „Knopf“ wohl Truw und Klocker zu entlasten, wenn er nur von Contz Wirt erklärt, dass dieser die Burg „anzindt“ habe.<sup>55</sup>

Der „Knopf“ hätte am liebsten alle Burgen niedergebrannt, doch fielen im Allgäu nur Wolkenberg und Liebenthann dem Feuer zum Opfer.

Der Truchseß (= *Vorgesetzter eines Trosses Soldaten. Im Mittelalter war er oberster Aufseher über die fürstliche Tafel*) Georg von Waldburg, genannt der Bauernjörg, der mit dem Heer des Schwäbischen Bundes schon den Baltringer Haufen niedergeworfen hatte, besiegte auch die Bodenseebauern. Sie ergaben sich und schlossen mit ihm einen Vertrag, dem auch die Allgäuer beitreten wollten. Aber der „Knopf“ stimmte letztere auf der Kemptener Schwaigwiese wieder um.

Die Allgäuer sammelten sich in der sehr günstigen Stellung bei Leubas, geschützt durch die Leubas, die Iller, den Wagegger Weiher mit seinem unwegsamem Sumpfgelände und durch die schon eroberte Burg Wagegg.

12.07.1525 Am Abend stehen hier etwa 14.000 Bauern aus dem gesamten Allgäu.

14.07.1525 Am Vormittag dieses Tages sollen es sogar 23.000 Mann gewesen sein. Unter ihnen sind auch Wildpoldsrieder Bauern.

Der Gegner zählte ca. 10.500 wohlgerüstete und gutausgebildete Landknechte.

14.07.1525 Am Abend vereinigt sich Georg von Frundsberg (= *Frundsbergschloß bei Mindelheim*) mit dem Truchseß von Waldburg; gemeinsam wollen sie am nächsten Tag die Bauern angreifen.

Aber in der Nacht fliehen diese aus ihrer so festen Stellung und lassen sogar 19 Geschütze zurück. Ob Verrat im Spiele gewesen ist? Jörg Schmid erklärt, dass Walter Bach den Abzug und die Flucht an der Leubas verursacht habe und mit seinen Fähnlein (= *Unterformation eines Landsknechtsregiments*) vor den anderen allen gewichen sei.<sup>56</sup>

Den Bauern hat eine straffe, zielbewusste Führung, die nötige Disziplin, das erforderliche Geld und Lebensmittel und sogar das Pulver gefehlt, weil ein bündischer Büchsenmeister durch einen „glücklichen“ Schuss das Pulver der Bauern entzündet hat.

Ein Teil der Flüchtenden eilte nach Hause, die Hauptleute flohen nach Tirol oder in die Schweiz. Einige „1.000 Mann“ blieben beisammen und verschanzten sich unter Führung des „Knopf“ auf dem Kohlenberg zwischen Sulzberg und Moosbach. Da brannte der Truchseß die Wohnstätten von seinem Lager bei Leubas bis Kempten nieder, etwa 200 Häuser, darunter die ganzen Dörfer Betzigau und Lauben. Als das die Bauern auf dem Kohlenberg sahen, ergaben sie sich dem Truchseß und lieferten ihre Waffen ab. Von den nach Tirol und in die Schweiz Geflüchteten kehrten manche heimlich für kurze Zeit zurück.

Unter diesen „Banditen“, wie sie genannt wurden, befanden sich:

- Hans Hermann von Euberg bei Wildpoldsried. Er war in die Schweiz geflüchtet.<sup>57</sup>
- Hans Holzheu aus Söllthurn (= *Sellthüren*)

<sup>53</sup> Baumann: Akten zur Geschichte des deutschen Bauernkrieges in Oberschwaben, 1877, S. 350.

<sup>54</sup> Ebenda, S. 332.

<sup>55</sup> Ebenda, S. 387.

<sup>56</sup> Ebenda, S. 387.

<sup>57</sup> Baumann: „Geschichte des Allgäus“, Bd. 3, S. 139.

- Kaspar Schiebel von Leiterberg

und andere. Vielfach schickte man ihre Frauen nach, aber nur wenige fanden Begnadigung und durften heimkehren.

Gleich nach der Niederwerfung des Bauernaufstandes ließ der Fürstabt ein Verzeichnis der aufständischen Bauern anfertigen, das „Blutbuch“; er wollte die Rebellen zur Rechenschaft ziehen. Das Blutbuch enthält die Namen von über 170 Rädelsführern im Stiftsland, nach Pfarreien geordnet. Im Hauptstaatsarchiv München liegen davon 2 Fassungen, hier ein Auszug aus der jüngeren Fassung:<sup>58</sup>

„Des Gotzhus Kempten aufrurige puren und Redlißfurer“  
(des Gotteshauses Kempten aufrührerische Bauern- und Rädelsführer)  
aus der Pfarrei Wilboltzried

Baltes Lieblin  
Hainrich Ehinger muller under Woldkenperg  
Hanns Mair aman  
Hans Aman  
Häringer zu Huttoy  
Höwel zu Yberg der Alte  
Kessler uß der Egk und sin 2 sän (*seine 2 Söhne*)

In der älteren Fassung steht noch der Name „Caspar Möst, beck“.

24.07.1525 Von den Rädelsführern werden in Durach 18 enthauptet.  
Ob unter diesen Opfern Wildpoldsrieder sind, weiß man nicht.

Die meisten Namen der Rädelsführer tauchten schon bald in Verträgen wieder auf. Der „Knopf“ von Leubas wurde wiederholt gefoltert.

Er und seine Helfer sollten Angaben machen:

- wieviel Geld, Gold, Silbergeschirr die Bauern gefunden hatten,
- wer das aufgeteilt oder wohin solches verkauft wurde,
- ob und welche Personen ihnen in Wolkenberg, Liebenthann oder anderen Schlössern geholfen hätten,
- woher das Pulver an der Leubas stammte,
- wohin des Gotteshauses (= *Stiftes*) Lehenbücher, Erschatzbücher (= *Nachweise für Kirchengegenstände*), Kauf- und Schuldbriefe gekommen seien?

Aus den Geständnissen von Contz Wirt erfährt man u. a., „daß er und sein Mithelfer dem amann zu Wilboltzried die glößer (= *Gläser*) zu Wolckenperg zu kaufen geben haben umb 1 Pfund Heller“ (7 €). Die Bauern brauchten doch Geld. Der „Knopf“ berichtete, dass das Pulver an der Leubas von „Wageck, von Sulzberg und Röttenberg“ stammte.<sup>59</sup>

01.1526 Jörg Schmid wird an einer Eiche zwischen Bregenz und Lochau aufgeknüpft  
(= *erhängt*).

Viele Bauern aber, auch schwerbelastete, fanden ein mildes Urteil. Die Herren waren selbst daran interessiert, dass das Land wieder bewirtschaftet wurde. Die Hälfte aller im Blutbuch Genannten waren schon kurze Zeit später wieder auf ihren Höfen. Alle Aufständischen mussten ihre Waffen abliefern, durften kein Bündnis mehr eingehen, sollten das geraubte Gut zu gegebener Zeit zurückbringen. Jedes Dorf musste dem Schwäbischen Bund für jedes Haus 6 Gulden (134 €) Brandgeld zahlen, ausgenommen die Höfe, deren Inhaber getötet, hingerichtet oder nicht mitgetan hatten. Die Summe von 6 Gulden (134 €) war bei der damaligen Geldknappheit eine große Summe und öfter musste das Stift für die Bauern beim Bund um Nachsicht bitten.

<sup>58</sup> Fürststift Kempten, NA Akten Nr. 1598, HStAM.

<sup>59</sup> Baumann: „Akten zur Geschichte des deutschen Bauernkrieges in Oberschwaben“, S. 351 u. 387.



- 1548 Im Kemptischen Gebiet ist die Brandsteuer völlig bezahlt.  
Man erstellt ein Verzeichnis sämtlicher Hofstätten, das bei Eintreibung der Brand-  
schatzung niemand übersehen wird. Aus diesem Verzeichnis ist zu entnehmen,  
dass Wildpoldsried 100 Hofstätten zählt.<sup>60</sup> (*Zum Vergleich: Betzigau 80, Wig-  
gensbach 100.*)

Artikeldatum: 31.12.2017

[zur Inhaltsübersicht](#)

## E 4 c - 1526 Der Memminger Vertrag

Der Krieg hatte beiden Parteien sehr zugesetzt: Viele Bauern waren getötet, über 200 Häuser im Stiftsland verbrannt, das Land verwüstet - das Stift war ausgeraubt und zerstört, die Burgen waren geplündert, teilweise niedergebrannt, und alle Rechte des Stiftes in der Reichsstadt hatte der Abt in seiner Notlage an die Reichsstadt Kempten verkauft. So waren die Gegner eher zu einer Verständigung bereit. Der Schwäbische Bund hatte die berechtigten Beschwerden der Bauern erkannt. Er strebte an, dass sich der Grundherr und die Untertanen wieder vertrugen und dass allmählich Ruhe und Ordnung zurückkehrten.

10.1525 Es kommt zu Einigungsversuchen in Martinszell.

Doch dieser Vertrag stellt noch zu hohe Forderungen an die Bauern.

19.01.1526 In Memmingen kommt es zum Vertrag zwischen dem Abt und Vertretern der Bauern.

Er erleichtert das Los der Untertanen, verringert deren Abgaben und legt diese genau fest, so dass sie nicht mehr willkürlich erhöht werden können. Das so gehasste „Besthaupt“ und der „Häßfall“ (*s. Kap. G 4*) werden in eine Geldsteuer umgewandelt. Bürgermeister und Räte der Städte Kempten und Memmingen besiegeln den Vertrag. Er betrifft die Untertanen des Stiftes in den Pfarreien Altusried, Betzigau, Wildpoldsried.<sup>61</sup>

2 Listen verzeichneten, wer dem Memminger Vertrag beitrug (*Liste a*) und wer nicht (*Liste b*).<sup>62</sup>  
Aus der Pfarr Wilboltzried waren 70 Personen dem Memminger Vertrag beigetreten.

Nicht beigetreten waren 133 Personen.

Wahrscheinlich enthielt die (*Liste b*) die Namen all jener Personen, welche von der Brandsteuer des Schwäbischen Bundes befreit waren,

1. weil sie nachweislich am Aufstand nicht teilgenommen hatten,
2. ihre Häuser niedergebrannt oder
3. ihre Männer gefallen oder hingerichtet waren oder
4. sie wegen ihrer besonderen politischen Belastung nicht zugelassen wurden bzw.
5. von sich aus dem Fürstbistum den Treueid verweigerten und sich damit selbst für vogelfrei erklärten.

Der Bauernkrieg war beendet, an den Folgen hatte man noch lange zu tragen.

Artikeldatum: 31.12.2017

[zur Inhaltsübersicht](#)

## E 5 - Von 1618 - 1648 wütete der Dreißigjährige Krieg

Gründe für diesen Krieg waren zu Beginn religiöse Auseinandersetzungen zwischen den Protestanten und den Katholiken in Europa. Aber auch Machtansprüche, Besitzansprüche und Selbstständigkeitsstreben von Fürsten und Adligen führten den Krieg weiter und schwächten die Kaisermacht.

<sup>60</sup> Weitnauer: „Die Bauern des Stifts Kempten“, 1525/26. AAF XXV.

<sup>61</sup> Baumann: „Geschichte des Allgäus“, Bd. 3, S. 148.

<sup>62</sup> Weitnauer: „Die Bauern des Stifts Kempten“, 1525/26. 39 Bd. der Allgäuer Heimatbücher, 1949.

1608/09 Die Protestanten schließen sich, unter ihnen auch die Reichsstadt Kempten, zu einer Vereinigung „der Union“ zusammen. Die Katholischen Reichsstände, darunter der Fürstabt von Kempten, der Bischof von Augsburg und alle Herrschaften und Klöster, schließen sich zur „Liga“ zusammen. Auch der Kaiser ist auf ihrer Seite.

1618 Als Folge der Reformation bricht der Dreißigjährige Krieg aus. Auslöser ist der Prager Fenstersturz.  
Anfangs ist dieser Krieg ein Glaubenskrieg zwischen den römisch-katholischen und den evangelisch-lutherischen Anhängern.

In den ersten 14 Jahren spielte sich der Krieg noch in Böhmen und Norddeutschland ab, doch mussten die dem Stift untergebenen Bauern den durchziehenden Truppen des Kaisers der „Liga“ Quartier und Verpflegung stellen und Abgaben leisten.

---

Artikeldatum: 31.12.2017

[zur Inhaltsübersicht](#)

## E 5 a - Kriegsfolgen auf Wildpoldsrieder Flur

1621 - 1626 Hohe Steuern lasten auf den Untertanen und eine Geldentwertung verursacht eine übermäßige Teuerung.

1632 Die Bevölkerung in Stadt und Land verarmt.  
Im Frühjahr rücken die Schweden unter ihrem König Gustav Adolf als Verbündete der Reichsstadt Kempten (= *Protestanten*) im Allgäu ein. Sie besetzen Dörfer und Städte. Die stiftischen Bauern, darunter sicher auch Wildpoldsrieder, sammeln sich bei Dietmannsried, um den Schweden bewaffnet entgegenzutreten.

22.05.1632 Der Feind zersprengt sie.  
Die Schweden sperren viele flüchtige Bauern in die Kirche von Reicholzried ein und zünden diese an.

23.05.1632 Am nächsten Tag besetzen die Schweden mit 12 Kompanien die Stadt Kempten. Alle Bauern müssen die Waffen abliefern.

Die Schweden durchzogen das ganze Allgäu, raubten, mordeten, trieben das Vieh weg und brannten Häuser nieder. Sie plünderten das Stift Kempten und steckten es in Brand. Mit schwedischer Erlaubnis machten die Kemptener Bürger die Ruinen des Stiftes dem Erdboden gleich.

Bei der Zerstörung des Stiftes wurden die Gräber der Fürstäbte geöffnet und sogar das Gewand des erst vor 1 Jahr verstorbenen Fürstabtes geraubt.

Die Ratsherren von Kempten verwalteten die Stadt und das Stiftsgebiet als schwedische Kommissare im Namen des schwedischen Königs Gustav Adolf.

16.07.1632 Wie den anderen Pfarreien, so wird auch Wildpoldsried mitgeteilt, dass die Stadt Kempten nur mit wenigen Pferden versorgt sei.  
Jeder Priester oder Pfarrer habe ein gutes Reitpferd samt Sattel und Zaumzeug „unweigerlich“ bei Herrn Christoph Schmelz abzuliefern. Falls ein Priester kein solches Pferd besitzt, muss es die Bauernschaft stellen und der Priester soll die Unkosten dafür am schuldigen Zehnten oder an anderem Gefälle (= *Abgaben*) verrechnen und abziehen.<sup>63</sup>

Dieser Christoph Schmelz war ein Bürger in Kempten, „bei sich habend Marstaller und Postillon“. Er besaß eine Poststelle mit Ställen für die Postpferde.

21.08.1632 Sehr häufig schickt das königlich-schwedische Kommissariat in Kempten Befehle an die Vorsteher der Landpfarreien (= *Ammänner*), in denen Lebensmittel, Futter

---

<sup>63</sup> Fürststift Kempten, MB Akten 214, S. 236.

für die Tiere, Holz, Pferde und Fuhrwerk oder die Leute selbst zu Arbeiten bei der Befestigung der Stadt angefordert werden.

Nachstehend ein schwedischer Befehl, wie er in ähnlicher Weise wiederholt an alle stiftkemptischen Gemeinden, auch an Wildpoldsried, ergeht: „Auß befehl deß königlichen Herrn kommissarj zue Kempten soll der Ammann von Wilboltzried uff (= auf) jetzigen Freitag und Sambstag 70 Persohnen zum Schanzen in die Stadt abermalen alles Ernstes schaffen und gebieten das Keiner ungehorsamb ausbleiben tue bei gewartender ernstlicher straf.

21.8.1632

Auß dem Königlichen Kommissariat  
Amt daselbst“<sup>64</sup>

29.09.1632 Auf Befehl der durch die königliche Majestät zu Schweden verordneten „Commißaries und Verwalter der Grafschaft Kempten denen von Wilbatzried wird auferlegt, daß sie drey fuerder Hew (= Heu) sollen heranföhren und unfeelbarlich hereinbringen“.<sup>65</sup>

Laut Schreiben soll der Ammann von Wilboltzried „alles ernstes schaffen und gebieten, das künftigen Montag und Zinstag (= Dienstag) jeweils 40 Mannßpersohnen“ in die Stadt Kempten zum Schanzen erscheinen.

13.10.1632 In einem neuerlichen Schreiben teilt die Verwaltung mit, dass die Stadt Kempten für die schwedischen Reiter großen Mangel an Futter habe und deshalb wird der Pfarrei Wildpoldsried befohlen, dass sie bis nächsten Mittwoch „2 fuerderli hew“ nach Kempten in die Vorstadt vor Hansen Klesters Behausung liefern und solches nicht unterlassen solle, damit die schwedische Reiterei nicht verursacht werde, das Heu selbst abholen zu lassen.<sup>66</sup> Bei dem damaligen spärlichen Wiesenbau und der großen Not bedeuten diese Heuablieferungen eine harte Forderung. Aber der Kommissar bedroht alle Untertanen, die sich weigern, die auferlegten Abgaben zu leisten, mit der Wegnahme von Roß, Vieh und allem Besitz. 40 „Mannßpersohnen“ werden zum Schanzen in Kempten angefordert. Wer nicht erscheinen könne, soll dem Hauptmann (= Ortsvorsteher), der mitkommt, für jeden Tag 12 Kreuzer (4 €) zahlen, damit man in der Stadt andere Leute stellen und besolden könne.<sup>67</sup>

31.10.1632 Es müssen nicht immer nur Männer sein, z. B. wird in einem Schreiben nach Kimratshofen zum Schanzen von jedem Haus eine „starke Mannß- oder Weibspersohn“ nur für einen Tag angefordert. Um 7 Uhr früh müssen die Leute in der Stadt sein.

27.11.1632 Ein Befehl des Bürgermeisters und des ehrsamen Rates der Stadt Kempten ergeht, dass aus der Gemeinde Wilbolzriedt 4 Maurer und Zimmermeister mit ihren Steinäxten und Spitzhämmern auf 14 Tage lang in die Stadt Kempten abgeordnet werden, und sie diese Zeit über auf Kosten der Pfarrei „mit Speis und Lohn unterhalten werden“.

Wenn die Pfarrei dem Gebot nicht nachkommt, so sollen deren Ammann und Hauptleute am nächsten Ratstag vor dem ehrsamen Rat erscheinen, wo ihnen wegen des Ungehorsams Bescheid erteilt werde.<sup>68</sup>

21.12.1632 Auf Befehl des schwedischen Kommandanten werden alle Amtsleute und Untertanen der umliegenden Orte, auch von Wildpoldsried, aufgefordert, bei Tag und Nacht unverzüglich in die Stadt zu berichten, falls sie einiges Volk zu Roß oder zu

<sup>64</sup> Fürststift Kempten, MB Akten 214, S. 265.

<sup>65</sup> Fürststift Kempten, MB Akten 214, S. 339 u. 354.

<sup>66</sup> Fürststift Kempten, MB Akten 214, S. 339 u. 354.

<sup>67</sup> Fürststift Kempten, MB Akten 214, S. 342.

<sup>68</sup> Fürststift Kempten, MB Akten Nr. 214, S. 416.

Fuß sehen oder „verspürn“ (= *verspüren*), das sich auf die Stadt zu begeben sollte. Falls das verschwiegen werde, müsse dieser Ort für einen Feind gehalten und mit Feuer und Schwert verfolgt werden.

Es gab schwedische Kommissare, denen etwas daran lag, dass im besetzten Gebiet Ordnung herrsche. Sie schickten Leute zur Kontrolle aus, die für den Schutz der Bewohner sorgen sollten.

- 1632 Auf diese Weise hat das schwedische Kommissariat in Kempten auch von einem recht bedauerlichen Vorfall in Wildpoldsried erfahren und darauf an den Ammann von Wildpoldsried ein Schreiben folgenden Inhalts gerichtet:  
Das Kommissariat habe durch den königlich verordneten Verwalter erfahren, und der Augenschein habe es auch bestätigt, dass Bakus Hartmann von Untereyberg durch schwedische Soldaten nicht allein „Elendiglich verwundet und gelämbt“ (= *gelähmt*), sondern auch in solche Armut versetzt wurde, dass es ihm nicht möglich ist, weder die jetzigen noch die künftigen Kontributionen (= *Zwangserhebung von Geldbeträgen im besetzten Gebiet*) zu zahlen. Der Pfarrei Wildpoldsried wird daher „alles ernstes“ auferlegt, von dem besagten Hartmann solange keine Kontributionen zu verlangen, bis derselbe zu besserem „Glück und Vermögen“ kommen werde.<sup>69</sup>

Nicht immer waren die Angehörigen der schwedischen Schutztruppe wirkliche Beschützer.

Das älteste hiesige Kirchenbuch berichtet über einen Zeitraum von 1614 - 1649.

Die Schweden erschießen hier 4 Männer aus unbekanntem Gründen:

09.02.1633	1. Jakob Brarth aus Wildpoldsried	49 Jahre
10.02.1633	2. Bartholomäus Pfefferle aus Trogoi	48 Jahre
10.02.1633	3. Sebastian Hartmann von Frohnschwenden	71 Jahre
12.02.1633	4. Johannes Reichart von der Egg	46 Jahre

## Die Kaiserlichen Truppen

- 01.1633 Die Kaiserlichen rücken wieder gegen Kempten.

Dreimal wird ihre Aufforderung zur Übergabe der Stadt abgelehnt. Die Schweden, vereint mit den Kemptener Bürgern, verteidigen sie aufs Äußerste. Mit den Männern stehen Frauen, Kinder und Greise auf den Mauern und gießen siedendes Öl, kochendes Wasser, heißen Kalk auf die Angreifer, sie werfen Steine und brennende Pechkränze auf sie herab.

- 13.01.1633 Es ist ein grausames Kämpfen. Die Kaiserlichen dringen, wenn auch unter schweren Verlusten, in die Stadt ein und halten nun ein schreckensvolles Gericht. Was ihnen in die Hände kommt, auf der Straße oder in den Häusern, die sie ausplündern, wird niedergemacht.

40 Bürger sind bei der Verteidigung der Stadt gefallen; ein Vielfaches dieser Zahl an hilflosen Greisen, Frauen und Kindern erschlägt man mit Hammer und Beil.

70 Häuser werden in Brand gesteckt. In dieser einen Nacht kommen in Kempten 1.100 Menschen um. Die Beutestücke verkaufen die Soldaten an einem Markttag. Die Stadt muss sich verpflichten, 76.000 Gulden (*1,7 Mio. €*) zu zahlen und muss Geiseln stellen.

Dann verschanzen sich die Kaiserlichen auf dem Südufer der Leubas, wo 1525 die Bauern lagen.

Die Schweden beziehen vor Kempten Stellung, brandschatzen das Land weit und breit und führen Vieh weg, sogar von den Almen.

<sup>69</sup> Fürststift Kempten, MB Akten 214.

In solchen Gefahren versuchten die Bauern nicht nur sich selbst, sondern auch ihre Habe in Sicherheit zu bringen. Besonders ihr Vieh verbargen sie in schwer auffindbaren Verstecken. Dr. Merkt vermutete in der Wanne eine „Viehberge“.<sup>70</sup>

- 1634 Die Schweden dringen noch einmal in die Stadt Kempten ein.
- 07.1634 Vom schwedischen Kommandanten und dem Rat der Stadt gehen neuerdings Schreiben an alle Pfarreien hinaus, dass die feindliche Armee (= die Kaiserlichen) sich der Stadt und der Landschaft nähere, dass ja keiner der Untertanen bei Leibs- und Lebensstrafe mit dem Feind zusammengehe, niemand ihm Hilfe oder „Fürschub“ leiste, sondern sofort dem Kommandanten berichte, sobald er etwas vom Feind vernehme.

Von den kaiserlichen Soldaten traten viele in schwedische Dienste; wer besser zahlte, dessen Dienst nahmen sie an. Die Soldaten, sowohl die kaiserlichen als auch die schwedischen, hausten grausam. Sie vermuteten häufig versteckte Schätze und quälten die vermeintlichen Besitzer, dass sie solche Verstecke offenbaren sollten. Sie zerbrachen ihnen die Knochen, durchstachen mit Ahle und Pfiemen ihre Waden, schoben sie in überhitzte Backöfen und reichten ihnen den berüchtigten „Schwedentrunk“ (*Jauche gewaltsam in den Mund gegossen, dann auf den angefüllten Bauch bis zum Erbrechen herumgetrampelt*). Frauen und Mädchen wurden häufig geschändet.

- 01.09.1634 Die Schweden verlassen unsere Landschaft und ziehen nach Nördlingen. Dort erleiden sie eine völlige Niederlage.
- 14.03.1635 Jakob Holderried von Obereiberg, 46 Jahre alt, wird von einem Mann der schwedischen Schutztruppe in Eufnach erstochen.<sup>71</sup>

Trotz allem Leid mussten die Bauern auch noch ihre Steuern aufbringen.

- 1641 - 1644 Das Stift gewährt vereinzelt Steuernachlass. So berichtet die Steuerliste für Wildpoldsried<sup>72</sup>
- |   |   |
|---|---|
| von Georg Mertz, Dorf                     | (zahlt statt 4 fl, 90 € nur 3 fl, 67 €)     |
| von Wolf Bagez, Ellenberg                 | (zahlt statt 8 fl, 179 € nur 5 fl, 112 €)   |
| von Hans Hartmann, Frohnschwenden         | (zahlt statt 13 fl, 291 € nur 12 fl, 269 €) |
| von Hans Pfefferle dem Jungen, von Trogoi | (zahlt statt 12 fl, 269 € nur 9 fl, 202 €)  |
- da sie „armuth Halber nit mehr geben können“.
- Dem Michael Pfefferle von Ellenberg wird die Steuer von 7 fl (157 €) auf 6 fl, (134 €) ermäßigt; bei der allgemeinen Armut hat er noch besonderes Unglück: seine 2 Pferde sind von bösen Leuten „also verderbt worden“, dass sie darauf gehen müssen, „wie zu besorgen“ (= wie zu befürchten ist).
- 1646 Im Herbst fallen die verbündeten Franzosen und Schweden nochmals ins Allgäu ein und plündern wiederum. Vieles, was seit 1635 mühsam aufgebaut worden war, geht verloren.
- 1648 Der Krieg ist endgültig zu Ende, doch noch 2 Jahre dauern die Einquartierungen und Requisitionen (= Beitreibungen).

<sup>70</sup> Merkt: „Allgäuer Geschichtsfreund“ Nr. 52, 1951, S. 141.

<sup>71</sup> Pfarrgeschichtliche Aufzeichnungen von Wildpoldsried: „Kirchenbuch von 1614 bis 1649“.

<sup>72</sup> Fürststift Kempten, NA Lit. 53, HStAM.

## E 5 b - Die Pest 1628 - 1635 eine Geißel der Menschheit

Die Pest, eine durch Pasteurella pestis Bakterien hervorgerufene Krankheit, dezimierte in früheren Jahrhunderten auch in Europa die Bevölkerung in immer neuen Wellen.

Die Pest wird durch den Rattenfloh übertragen. Bei ausgebrochenen Epidemien kann die tödliche Krankheit auch unmittelbar durch Tröpfcheninfektion von Mensch zu Mensch übertragen werden. Die Krankheit tritt mit blutig-eitrigen Beulen und Flecken auf. Die Haut verfärbt sich wegen mangelnder Sauerstoffversorgung düster blau, daher auch die Bezeichnung „schwarzer Tod“.

Nach den vielen Jahren Krieg war das Land verwüstet, viele Häuser niedergebrannt, und die Bevölkerung, die den Krieg überlebte, verarmt.

- 1628 Zu Krieg, Not und Elend kommt noch die Pest hinzu.
- 27.08.1628 Magdalena Kutter stirbt im Dorf als erste an der Pest.  
Ihr folgen in diesem Jahr noch 33 Pestopfer, darunter der Mesner Hans Waibl, 45 Jahre alt.
- 1629 3 Pesttote
- 1633 Außer den von den Schweden erschossenen, sterben vermutlich noch 31 Personen an Hunger oder Pest.
- 1634 Das Jahr bringt eine furchtbare Hungersnot.  
Grund dafür ist, dass die Bauern ihre Felder nicht mehr bestellen können. Durch die Kriegswirren und Raubzüge fehlt es an Saatgut und Vieh, die Abgabenlast und die Lebensmittel sind unerschwinglich.  
Der Geschichtsforscher Dr. Baumann berichtet: „Das Volk ißt Gras, Baummoos, Rinden, Brennessel, Eichen, Hunde, Katzen, Mäuse, Frösche, ja sogar Kröten und Aas. Manche scheuen selbst vor dem Genuß menschlicher Leichen nicht zurück. In wenigen Monaten sollen in der Grafschaft Kempten einige hundert Menschen verhungert sein, junge und alte.“  
57 Personen sterben in diesem Jahr.
- 1635 Dies ist das schlimmste Pestjahr für Wildpoldsried.  
Die Pest dauert nur gut ein halbes Jahr. Im Vergleich zu anderen Pestzeiten, ist dies nur eine kurze Zeit.
- 01.01. bis 27.08.1635 Pfarrgeschichtliche Aufzeichnungen von Wildpoldsried berichten über die Pesttoten: 112 Personen sterben hier; lauter Erwachsene über 18 Jahre. Unter den Pestopfern sind auch der hiesige Pfarrer Jakob Zeller, sein 76-jähriger Vater und seine 40 Jahre alte Schwester Maria.

Von weiteren Pesttoten des Jahres 1635, die das Kirchenbuch nennt, sind u. a. folgende Namen vermerkt:

	Alter
Eberlein ( <i>Eberle</i> ) Elisabeth von Frohnschwenden	19
Hartmann Barbara von Frohnschwenden	38
Hartmann Hans von Frohnschwenden	30
Hartmann Hans von Frohnschwenden	50
Hartmann Mang von Frohnschwenden	26
Hartmannin Maria zu Ramsoi	64
Hörmann Balthasar von Meggenried	50
Keusle ( <i>Kuisle</i> ) Hans von Meggenried	19
Pfefferle Elisabeth von Trogoi	22

	Alter
Pfefferle Hans von Trogoi	73
Pfefferle Peter im Dorf	68
Waibl Adam, Mesner	18

Innerhalb 24 Stunden erlagen die Menschen meistens dieser Seuche. Oft fielen sie auf dem Feld und an den Wegrainen um, starben einsam und verlassen auf ihren Höfen ohne Hilfe oder Trost. Die Pesttoten wurden außerhalb des Dorfes bei der St. Cyprianskapelle beerdigt.

Artikeldatum: 31.12.2017

[zur Inhaltsübersicht](#)

## E 5 c - Auswirkungen des Dreißigjährigen Krieges und der Pest bis 1700

Der Krieg hatte viele Menschenleben gefordert.

1618 In Kempten zählt man noch ungefähr 6.000 Einwohner.

08.06.1640 Noch während des Krieges müssen die Angehörigen der Pfarrei Wildpoldsried mit anderen Pfarreien im Schloss Schwabensberg bei Heiligkreuz erscheinen, um den neuen Fürstabt Roman Giel von Gielsberg zu huldigen. Früh um 7 Uhr haben die Leute dort zu sein. Mit wenigen Ausnahmen haben alle Bauern ein Lehen des Stiftes.

Aus dem Verzeichnis „Pfarr Wildpoldsried“<sup>73</sup> lässt sich ziemlich genau feststellen, welche Bauern am Ende des Dreißigjährigen Krieges noch am Ort sind und wieviel Vieh sie besaßen. 47 Bauern von Wildpoldsried stehen in diesem Verzeichnis.

1648 Bei Kriegsende sind es in Kempten noch 900 Einwohner.

### Käppele auf dem Trostbühl

Die Menschen, die den Dreißigjährigen Krieg und die Pest überlebt hatten, haben u. a. Kapellen als Zeichen des Dankes gebaut.

um 1644 Eine Dankkapelle außerhalb des Weilers Meggenried entsteht.

Nach 16 Jahren wollte Jakob Keüslin die Kapelle mit „Ziegelblatten bedeckhen lassen und weil er dazue bey 500 Blatten vonnöthen hätte“, ersuchte er das Stift darum. Aber weil er die Kapelle seiner Zeit ohne Vorwissen des Fürstabtes gebaut hatte, hing es nun von des Abtes Gnade ab, ob die Kapelle nicht abgebrochen werden müsse.

28.05.1660 Aus dem stiftkemptischen Hofratsprotokoll wird berichtet „vom alten Käppele auf dem Trostbühl“.<sup>74</sup>

„Jakob Keüslin (= *Kuisle*) Hoptmann zue Meckhenriedt, Wiltpoltzrieder Pfarr“ hat ungefähr 1644 eine Kapelle gleich außerhalb des Weilers gebaut, weil er „sein Ross und Vieh offtmalen wunderbahrlicherweiß salvirt (= *gerettet*) und durchgebracht habe.“

Doch weil sie „an kheinem geferlichen Ort oder Landstraß nit stehet“, wird sie geduldet. Aber das Stift verfügt, dass sie „fürderhin nit mit Ziegel, sondern mit Bretern bedeckht sein und verbleiben solle“.

### Übernahme von leerstehenden Bauernhöfen

Nach der Pest standen viele Bauernhöfe leer. Sie wurden von Einwanderern nach und nach besetzt.

In einem Verzeichnis der Pfarrei Wildpoldsried stehen ihre Namen:

<sup>73</sup> Weitnauer: „Die Bevölkerung des Stiftes Kempten vom Jahre 1640“, 14. Bd. der Allgäuer Heimatbücher, AAG IX.

<sup>74</sup> v. Andrian: „Teure Heimat“ Nr. 51, 1954.

„Kaspar Dinzer von Piersch, Sonnenberger Gericht, österreichisch, sitzt zu Frohnschwenden auf Gallus Hartmans Gut; sein Weib und 1 Kind sind stiftkemptisch;

Michael Frick von Baltzer, dem Grafen von Hohenems (= *Vorarlberg*) gehörig, hat die Frau, die Tochter Hans Schindelins zu Obereiberg und 2 Kinder;

Wolf Patzäzi von Dreysi, auch hohenemsisch, haust samt seinem Weib und 9 Kindern auf Hans Millers Gut zu Ellenberg, hat samt seinem Sohn Peter geschworen (= *dem Abt den Huldigungseid geleistet*). Er hat seinen, seiner beiden Weiber und seiner Kinder Geburtsbriefe vorgezeigt, welche ihm am 19.10.1637 vom Hauptmann Zacharias Furtenbach zum Schreggenberg, hohenemsischen Landvogt zu Vaduz und Schellenberg, erteilt worden waren.“

### **Weitere Belastungen der Bauern**

Die Bauern mussten zunächst weiterhin ihre Abgaben aufbringen, noch größere Geldopfer und teilweise kaum tragbare Hand- und Spanndienste beim Bau der Kirche und Residenz in Kempten leisten.

- 1653 Der junge Fürstabt Roman Giel von Gielsberg beginnt mit dem Bau der heutigen St.-Lorenz-Kirche.
- 1655 Noch vor Vollendung der Kirche fängt der Fürstabt mit dem Bau der Residenz, des damaligen Klostergebäudes, an.  
Arbeitszeit ist von 4 - 7 Uhr, 8 - 12 Uhr, 1 - 7 Uhr abends. Die Bauern senden nach wiederholten Versammlungen in Leubas, nunmehr in der dortigen „Adlerwirtschaft“, Beschwerde an den Kaiser.
- 1667 Neue Verträge entstehen zwischen Stift und Untertanen. Es wird eine Vertretung der stiftkemptischen Untertanen gebildet.



## F) Vereinödung des Dorfes und seiner Weiler

Nach dem Scheitern des Bauernkrieges begann unter den Bauern ein langandauernder Umdenkungsprozess, der unter der Bezeichnung „Vereinödung“ in die Geschichte einging. Der Gedanke der Arrondierungsbewegung (= *Zusammenlegen der Grundstücke zwecks wirtschaftlicher Nutzung*) entstammte der bäuerlichen Eigeninitiative wie die Vereinödung selbst. Später wurde sie vom Stift geduldet und auch gefördert.

Unter Vereinödung versteht man die frühneuzeitliche Form einer Flurbereinigung.

Das Verfahren der Vereinödung umfasste im 18. Jh. die Vermessung, Schätzung und Neueinteilung der Flur.

### F 1 - Die Vereinödung in Wildpoldsried

Die Vereinödung erfasste das Dorf und fast alle Weiler.

Erste Urkunden der Vereinödung im Allgäu gibt es ab 1529 in den Amtsprotokollen des Stiftes Kempten. Der Höhepunkt dieser Flurbereinigung im Allgäu fand zwischen 1769 und 1806 statt.

#### F 1 a - Gründe der Vereinödung

Zur Vorgeschichte und ihre Ursachen:

1. Die Flächen der Bauern von ansehnlicher Größe nach den Rodungen wurden durch fortgesetzte Erbaufteilungen (= *Fränkisches Erbrecht - praktizierte Realteilung*) und durch zeitweise regen Güterhandel (= *Kauf u. Verkauf von Teilflächen*) zersplittert. Manche Flächen des Bauernhofes waren in 6 oder 8 Teile zerschlagen (= *zergliedert*). In Kürbsen gab es bereits 1439  $\frac{1}{9}$  Gütchen. Manche Grundstücke hatten nur 5 m<sup>2</sup>.
2. Hungersnöte (1490 und 1501), Zunahme der Bevölkerung, Verbot der Neurodung, immer höhere Abgaben, Klimawandel (= *Die Temperaturen im Mittelalter sanken ständig ab. Vermehrter Regen u. Schneefall wirkten sich ungünstig auf den Ackerbau aus.*)
3. Ausweglosigkeit der Aufstände (*Bauernkrieg 1525 und deren Folgen*)
4. Streitigkeiten der Bauern untereinander wegen der kleinen Parzellen und der ungenügenden Erschließung (= *fast keine Wege*)
5. Feueregefahr in den Dörfern durch Holzbauten und enger Bebauung

Von den Bauern im Dorf hatte fast jeder seine verstreut liegenden Äcker, teilweise im

- „Hinteren Ösch“ - das war im Wesentlichen die Flur nördlich des Dorfes,
- „Wolkenberger Ösch“ - die Flur östlich des Dorfes,
- „St.-Zyprians-Ösch“ - die Flur südlich des Dorfes,

dazu noch verstreut liegende Anger- und Wiesböden. Ebenfalls hatten die Bauern in den Weilern keinen zusammenhängenden Grundbesitz.

1678 Das Lehenbuch<sup>75</sup> berichtet z. B. von Hans Reichardt, Eufnach, er hat:

	<b>Jauchert</b> zu 4.677 m <sup>2</sup>	<b>Viertel</b> zu 1.169 m <sup>2</sup>	<b>Ruthen</b> zu 9 m <sup>2</sup>
an Bainen 6 stukh und 1 Krautgarten	<b>5</b> 23.385 m <sup>2</sup>	<b>2</b> 2.338 m <sup>2</sup>	<b>122 ½</b> 1.102,5 m <sup>2</sup>
Ackerfeld an 67 stukhen (= Stücke)	<b>32</b> 149.664 m <sup>2</sup>	<b>1</b> 1.169 m <sup>2</sup>	<b>79</b> 711 m <sup>2</sup>
Wüsboden an 36 stukhen	<b>19</b> 88.863 m <sup>2</sup>	-	-
an Holzmarken 11 stukh	<b>13</b> 60.801 m <sup>2</sup>	<b>3</b> 3.507 m <sup>2</sup>	<b>65</b> 585 m <sup>2</sup>
	<b>69</b>	<b>6</b>	<b>266,5</b>
insgesamt: 33,2 ha	322.713 m <sup>2</sup>	7.014 m <sup>2</sup>	2.398,5 m <sup>2</sup>

Zu diesen ungünstigen Verhältnissen kam, infolge der Einführung der Baumwolle in der 2. Hälfte des 18. Jh., der Rückgang der Leinenweberei. Diese war bei uns, neben der Landwirtschaft, ein wichtiger Nebenerwerb. Um die Landwirtschaft effektiver zu machen, kamen die Bauern im Stiftsland auf die Bodenreform. Mancher Grundbesitz lag weiter vom Dorf entfernt. Oft war der Hof im Dorf eingengt. Deshalb bauten Bauern aus dem Dorf hinaus, mitten hinein in ihren Besitz. Hier war genügend Platz.

Die hölzernen Höfe im Ort wurden abgebrochen, auf Wagen verladen und außerhalb wieder aufgestellt. Das dauerte meist nicht länger als 1 Woche. Die anderen Bauern, die blieben, halfen mit, auch finanziell, entsprechend ihrer Möglichkeiten. Diese Vereinödung verlief über eine lange Zeit ohne Gesetz und meistens sogar friedlich.

Die Vereinödung hatte eine dreifache Bedeutung:

- geographisch: Platzschaffung im Ort durch Aussiedlung
- rechtlich: Schaffung von Besitz ohne gegenseitige Belastungen (= *Dienstbarkeiten, frei von Flurzwang, Aufteilung der Gemeinschaftsflächen*)
- wirtschaftlich: Bessere Nutzung durch Schaffung von zusammenhängenden Gebieten oder größeren Parzellen

Artikeldatum: 31.12.2017

[zur Inhaltsübersicht](#)

## F 1 b - Vereinödung in den Weilern

Die Vereinödung begann zuerst in den Weilern. Flächen wurden unter den Verwandten und Familienangehörigen zusammengelegt.

1583 Von Hutoi wird berichtet, dass dort eine Vereinödung erfolgt.

Durch den Bevölkerungsrückgang während des Dreißigjährigen Kriegs und der Pest hörte die Vereinödungsbewegung auf. Erst durch die Zunahme der Bevölkerung im 17. und 18. Jh. wurde die Vereinödung fortgesetzt.

< 1650 Die Vereinödung erfolgt durch „Sprech- und Tädingleut“ (= *frei gewählte Männer aus den Nachbargemeinden*).

<sup>75</sup> Fürststift Kempten, NA Lit. 1810, HStAM.

- 1700 > Es werden u. a. Feldmesser (= *Vermesser*) eingesetzt. Der Vorgang erfolgt in 3 Schritten (= *Aufzeichnung in 3 Rapulare*).  
Zuerst erstellt man das Schätzrapular (= *Verzeichnis aller Grundeigentümer einer Gemeinde oder eines Weilers*).  
Danach folgt das Forderungsrapular, das ein Verzeichnis aller Grundstückseigentümer mit Beschreibung und Bewertung der „eingeleigten (= *bewertete*) Grundstücke“ nach Ertrag und Wirtschaftlichkeit ist.  
Den Abschluss bildet das Zuteilungsrapular, ein Verzeichnis aller Grundeigentümer und die Bezeichnung und Größe der zugeteilten neuen Grundstücke.
- 1752 Vereinödung in Eufnach. Die Teilnehmer und der Umfang sind nicht bekannt.
- 1785 In Ellenberg sind es 5 Teilnehmer<sup>76</sup>. Einer von ihnen, Mang Pfefferle, baut hinaus auf die Einöde und den Wegscheidel (= *Höchster Punkt eines Hügels*), wo heute das Anwesen Schön, Ellenberg 116 steht.  
In einem Vermerk vom Fürststift Kempten wird berichtet, dass von den Ellenbergern einige anfangs zögern, an der Vereinödung teilzunehmen. Erst „nach vielem Erklären und in Anhofnung (= *Versprechen*) des besseren Nutzens“ sind die schließlich einverstanden, „daß dann endlich bei der Hochfürstlichen Regierung um die Auseinandersetzung angehalten und zu gewissenhafter Schätzung der Hauptmann Balthasar Hörb (*Herb*) von Haldenwang, Ignaz Mayr von Buchenberg und der Ortshauptmann Michael Hartmann herangezogen und sie um die Schätzung gebeten wurden. Alles wurde durchwandert...“

## F 1 c - Vereinödung von Wildpoldsried

1789 u. 1790 Das Dorf beginnt die Vereinödung.

Diese dauerte 5 Jahre. 35 Bauern beteiligten sich. Davon bauten 7 im heutigen Weiler Einöde.

1. Hansjörg Bohneberg, dessen Hofstelle im Dorf östlich neben dem Gasthaus Adler stand, baute seinen Hof nach Einöde 31 (*heute Hafemair*).
2. Hansjörg Trunzer baute, nachdem ein „Donnerwetter“ seinen Hof im Dorf Nr. 9 (*östlich vom Gasthaus „Adler“*) niedergebrannt hatte, auf seine Einöde „Im inneren Straßberg“, Einöde 30 (*heute Familie Göppel - Hartmann*).  
Vermerk: „Hansjörg Trunzer und Hansjörg Bohneberg, deren gemeinschaftliche Behausung unter einem Dach durch Wetterstreich verbronnen wurde, haben durch guttätiger Leute Beihilfe ihre Häuser und die vorherige Hofstatt verkaufen können.“
3. Johann Gabler vom Dorf Nr. 12, baute auf seine Einöde „In der ganzen Welt“ den Hof Einöde 29 (*heute im Besitz Diepolder - Karg*). Im Dorf blieb das Wohnhaus mit Stall stehen.  
Es brannte am 15.11.1979 ab.
4. Albanus Guggenmoos hatte seinen Bauernhof hinter dem Mesnerhaus (*heute Rathaus*) auf dem Gelände der heutigen Bergstraße. Guggenmoos baute auf seine Einöde „Im Öyele“. Dessen 4. Besitzer hieß 1851 Hörmann, Hausname „Nanteser“. Es ist das Gehöft Einöde 28 (*heute Mayr Ignaz - Mayr Anita*).  
Bei der Vereinödung wurde das Gebäude abgebrochen und wahrscheinlich in der Einöde wieder aufgebaut.

<sup>76</sup> Fürststift Kempten, NA Lit. Nr. 580 HStAM.

5. Johann Martin Einsle, Nachfolger von Johann Martin Berkmler, dessen Hof im Dorf zwischen Haus Nr. 12 (*heute Am Michelsberg 2+4*) und dem Gasthaus Hirsch lag, baute auf seine Einöde „im Fronberg“, Einöde 32.  
1804 ging der Hof durch Heirat der Tochter Anastasia auf „Geist“ über (*heute Norbert Geist*).
6. Der Bauernhof von Leonhard Waldmann, Haus Nr. 11, stand in der heutigen Dorfboind zwischen dem abgebrochenen Grillingerhof und dem Haus Habiger. Michael Hartmann, Haus Nr. 13, kaufte das Anwesen von Waldmann.  
Johann Georg Henkel heiratete eine Tochter von Michael Hartmann. Henkel erhielt von seinem Schwiegervater die von Waldmann abgekauften Flächen in der Einöde 33. Dort baute er seinen Hof (*heute Lang - Hausname Klausen*). Eine Hügelfläche westlich der Cyprianskapelle nannte man Waldmannsberg. Der Cypriansbach wurde lange als Waldmannsbach bezeichnet.  
Das Rentamt Kempten dokumentierte den Bau der Hofstelle mit Mai 1790.  
Vom Flächentausch zwischen Johann Georg Henkel und Johann Martin Einsle im Jahr 1793 gibt es noch Dokumente.  
Interessant ist die Flurbeschreibung dazu: Die Fläche „stoßt im Mittag (= Süden) an Hans Martin Einsle, Mitternacht (= Norden) an den Waldmannsberg, an Herrschaftliche Wiesen in Boogenriedt und an Hans Michael Hartmann und Balthasar Kiechle seiner Wiesbooden“.  
Durch Tausch wurde Josef Mayr Besitzer des Hofes und 1806 tauschte Nikolaus Lang aus Fleschützen den Hof mit Josef Mayr. Dieser zog nach Fleschützen.  
Nikolaus Lang (\* 5.12.1766 † 21.5.1843) bewirtschaftete den Hof und übergab ihn lt. Übergabevertrag vom 3.10.1835 an seinen Sohn Johann Michael Lang für 1.400 Gulden (30.660 €). Dazu kam ein Leibgeding (= Verpflichtung, Naturalleistungen wie Wohnung, Nahrungsmittel, Hege und Pflege gegenüber einer Person bis zu deren Ableben zu erbringen) in Höhe von 59 Gulden (1.292 €) 52 Kreuzer (19 €) und das Hofrecht (= Wohnrecht auf Lebenszeit) für eine an Gicht erkrankte Schwester. Im Übergabevertrag ist festgehalten: „...überläßt seine zur Dorfeinöde gehörigen Flächen“. Diese Eintragungen deuteten bereits auf eine notarielle Fürsorgepflicht innerhalb der Familie hin.
7. Johann Georg Henkel (*Haus Nr. 6*) verkaufte sein Gut im Dorf an Albanus Schindele (*Bergstr. 11*). Henkel siedelte auf seinen neu erbauten Hof über der Mülsteig und der Osterwies (*heute Zeller*).  
(Hinweis: Es gab damals 2 Personen mit dem Namen Johann Georg Henkel sowie 1 Person mit dem Namen Johann Henkel.)

Artikeldatum: 31.12.2017

[zur Inhaltsübersicht](#)

## F 1 d - 1792 Vereinödungen in Meggenried und Trampo

2 der 11 Teilnehmer siedelten „mit ihrem Hof“ aus:

Martin Mayr verließ sein baufälliges altes Haus im Weiler Meggenried. Er baute einen neuen Hof auf „seine Einöde im oberen Neubruch“, Meggenried 58 (*Hausname „Hanneseer“*).

„Josef Mayrrockh baute sein Haus aus dem Weiler hinaus auf seine zugeteilte Einöde im grossenmoos“, Meggenried 57, heute im Besitz von Reiter (*Hausname „Boxler“, Name eines früheren Eigentümers*).

„Martin Mayr bekam als Bau Schilling (= Bauzuschuss, bezahlt von den Mitgemeinbewohnern) 50 Gulden (1.120 €) bewilligt, da sein Haus ohnehin eingefallen sei!

Johann Mayrrockh erhielt als Bau Schilling 150 Gulden (3.360 €) genehmigt.“

1792 Von der Vereinödung in Trampo gibt es noch den Vertrag (= Vereinödungsschrieb) mit 2 Teilnehmern. Er umfasst 30 handgeschriebene Folio (= Blatt), die teils ganzseitig, teils halbseitig beschrieben sind und das Siegel der „Hochfürstli-

Legende: < 1900 = vor / > 1900 = bis / 1900 > = ab, nach / fl = Gulden / Jh. = Jahrhundert / Gmd. = Gemeinde / Lkr. = Landkreis

chen Kemptischen Kanzlei“ tragen.

Der Vertrag beginnt mit folgender Einleitung:

„Einödungsbeschrieb von Trammppen, der Pfarr Wildpoltzriedt im May und im Juli nemb (= *nämlichen*) Jahres Vollständig ins Werk gestellet und alles Friedlich erörthert.“

Die Erlaubnis, die beiden Güter verteilen zu dürfen, wurde 1790 erteilt. Die Verteilung erfolgte „durch die Herrn Hofkammerrath und Landschaftskassier Hößle mit Zuzug der beiden Landschäftlichen Ausschüssern Ignatz Mayr zu Buchenberg und Franz Joseph Hartmann zu Kiesel“.

Außer der genauen Beschreibung der abzugebenden und zu fordernden Grundstücke enthält der Vertrag auch eine genaue Regelung über Benützung und Unterhalt von Wegen, Stegen, Zäunungen, Wasser und Brunnen.

---

Artikeldatum: 31.12.2017

[zur Inhaltsübersicht](#)

## **F 1 e - Weitere Vereinödungen in den Weilern nach 1795**

- 1801/02 Eiberg, mit 7 Teilnehmern
- 1803 Steig
- 1805 Frohnschwenden, Hutoi und Schnaitweg zum 2. Mal
- 1809 Trogoi, mit 4 Teilnehmern
- 1822 Unteregg, mit 2 Teilnehmern

Unter den damaligen Verhältnissen war die Durchführung der Vereinödung eine ungeheure Arbeit und eine entscheidende Maßnahme für die künftige Entwicklung des Bauernstandes. Sie verlief in verhältnismäßig kurzen Zeitabständen und brachte große Vorteile:

- Der Flurzwang verschwand, jeder konnte auf seinem Besitz anbauen was er wollte.
- Durch den Wegfall vieler Wege, Zufahrten und Zäune sowie der Zusammenlegung von Flächen wurden die bewirtschafteten Flächen größer, sodass Flurschäden unterblieben.
- Weiden wandelte man in Wiesen um.
- Die Bewirtschaftung der Flächen ging von der Dreifelderwirtschaft auf die Ehgartenwirtschaft über (= *Umwandlung von Äckern nach Jahren zu Wiesen u. Wiesen wurden wieder aufgerissen u. in Äcker verwandelt*). Auch ließ man die Felder nicht nach 3, sondern nach 4 Jahren brach (= *1 Jahr ohne Bewirtschaftung*). Dies führte nach und nach zur Ertragssteigerung.

Aufgrund der großen Vorteile fand die Vereinödung, vom Stiftland Kempten aus, Nachahmung in anderen Teilen des Landes, z. B. in Württemberg, in Österreich, Dänemark und Schweden, allerdings erst durch Anordnung der Regierung.

In der 2. Hälfte des 20. Jh. führte die Bundesrepublik die „Flurbereinigung“ durch. Im Wesen nach war sie nichts anderes als die Vereinödung, die bei uns schon vor über 200 Jahren durchgeführt wurde.

## G) Wildpoldsried wird bayerisch

Gebietsverschiebungen durch gewonnene und verlorene Kriege, besonders in der Regierungszeit von Napoleon Bonaparte, waren Auslöser der Säkularisation.

Eine Regelung, dass weltliche Fürsten für Gebietsverluste bei den Revolutionskriegen durch neue Gebiete abgefunden werden sollten, führte schließlich zur Enteignung der Kirchen und Klöster.

### G 1 - 1803 Reichsdeputationshauptschluss

1801 Der Friedensvertrag von Lunéville sieht Entschädigungen für die Fürsten vor, die linksrheinische Gebiete an Frankreich verloren haben. Sie sollen durch rechtsrheinischen kirchlichen Besitz entschädigt werden.

1802 - 1805 Im Verlauf der napoleonischen Kriege (*1. und 2. Krieg*) müssen alle linksrheinischen Gebiete an Frankreich abgetreten werden.

1802 Bayern und Frankreich treffen eine Vereinbarung über Ländertausch und Entschädigung.

09.1802 Das Stift Kempten wird von Bayern militärisch besetzt.

20.11.1802 Der kurbayerische Kommissar von Breuning nimmt das Stiftsland in Besitz. Mit diesem fallen an Bayern die **Stiftstadt** Kempten, 7 Markt Flecken und 85 Dörfer auf einem Gebiet von 900 km<sup>2</sup> mit 42.000 Einwohnern.

Zum Vergleich: Der ehemalige Landkreis Kempten (*Stadt Kempten und der nördl. Teil des heutigen Lkr. Oberallgäu*) umfasste 603 km<sup>2</sup> mit fast 60.000 Einwohnern.

25.02.1803 Mit dem Reichsdeputationshauptschluss zu Regensburg wird die Vereinbarung rechtskräftig.

Man enteignet sämtliche geistliche Fürsten, darunter den Fürstbistum von Kempten. Neben der Umwandlung von geistlichen in weltlichen Besitz, genannt Säkularisation, erfolgt auch die Aufhebung der Reichsunmittelbarkeit (= *dem Kaiser direkt unterstellt*) kleinerer Grafschaften und Fürstentümer und zahlreicher Reichsstädte. Dabei verliert auch die **Reichsstadt** Kempten ihre Reichsunmittelbarkeit und wird dem bayerischen Staat eingegliedert.

### Übergangsvereinbarungen

Der stiftische Hofstaat zählte damals mit Konvent (= *Mitglieder eines Klosters*) und allem Dienstpersonal 232 Personen. Der Fürstbistum Kastolus von Reichlin-Meldegg und die 12 Konventualen (= *stimmberechtigte Mitglieder eines Konvents*) bekamen Pensionen. Der Kurfürst von Bayern versprach, die

gesamte Dienerschaft, die noch vom Abt besoldet wurde, nach dessen Tod zu übernehmen. Der Fürstbistum konnte weiterhin im Stift wohnen, auch die Kapitularer (= *in ein Kapitel gewählte Geistliche*). Von ihnen blieben nur 6 dort.

1803 Nach dem Reichsdeputationshauptschluss leisten die Bewohner des ehemaligen Stiftslandes ihrem neuen Herrn, dem Kurfürsten Maximilian von Bayern, den Treueeid.

Seitdem ist das Allgäu und damit auch Wildpoldsried bayerisch.

1804 Der Fürstbistum, dem diese Veränderungen mit dem Stift sehr nahe geht, stirbt 61-jährig. Das Stift hinterlässt dem bayerischen Staat große Schulden, 2 ¼ Mio. Gulden (*50,4 Mio. €*), aber er bekommt auch Werte in Gebäuden und Grundstücken, in der Einrichtung, besonders der Residenz, in Haus- und Kirchensilber, in

der Bibliothek, in der reichhaltigen Gemäldesammlung u. ä.

Der Staat hat vieles davon zu Schleuderpreisen verkauft, um seinen Verpflichtungen nachkommen zu können. Trotzdem reicht der Erlös aus dem Verkauf zur Schuldendeckung nicht.

1806 Pfarrer Anton Liebmann berichtet im Pfarrarchiv:

„Von der königlich-bayerischen Regierung wird alles Silber aus allen Gotteshäusern in Kempten-Land abgefordert, was nur immer entbehrlich zu sein scheint. Er muß den besten Kelch „samt den Kämtlein und Deller“ zum Landgericht Kempten bringen, welches den Auftrag hat, diese Stücke an das königliche Generalkommissariat als Kriegsseparat einzuschicken. Der hiesigen Kirche bleiben nur 2 Kelche, von denen einer klein und zum Gebrauch gefährlich war. Mit Darangabe (= *Gegenleistung*) dieses Kelches und Draufgabe (= *Zugabe*) an Geld löst er den schon abgegebenen Kelch wieder ein.“

Der Reichsdeputationshauptschluss bildete den tiefsten Einschnitt in die deutsche Reichsverfassung seit dem „Westfälischen Frieden 1648“. Die Folgen des Beschlusses von 1803 griffen durch die Säkularisation tief in das gesellschaftliche Sozialgefüge (= *vom Leibeigenen zum freien Bürger*) ein, brachte aber auch weit bis ins 19. und 20. Jh. viele entscheidende Weichenstellungen. Gebiete von Schwaben und Franken kamen zu Bayern. Aus vielen kleinen und kleinsten Hoheitsgebieten (= *Bayrisch-Schwaben zählte allein 165 Hoheitsgebiete*) wurde nach und nach ein großes zusammenhängendes staatliches Gebilde.

Artikeldatum: 31.12.2017

[zur Inhaltsübersicht](#)

## G 2 - Entstehung unseres Landkreises

Die Eingliederung des Stiftlandes Kempten und anderer Gebiete nach Bayern bedingte eine neue Verwaltung.

01.03.1804 Die schwäbische Provinz wird in 25 Landgerichte eingeteilt. (= *1803 wird die Bayerische Provinz Schwaben gebildet. Sie besteht aus schwäbischen Gebieten, die durch den Reichsdeputationshauptschluss an Bayern fielen.*)

Bei diesen Landgerichten waren Justiz und Verwaltung vereinigt.

Zum Landgericht Kempten mit seinen 6 ½ Quadratmeilen (*364 km<sup>2</sup>*) Fläche und 20.345 Einwohnern gehörten neben einigen kleineren Gebieten das frühere stiftkemptische Pfliegamt (= *Verwaltungs- und Gerichtsbehörde*) diesseits der Iller und das Pfliegamt Sulzberg - Wolkenberg. Das Landgericht befand sich damals in Kempten in der Fürstenstraße.

Der Landrichter hatte in seinem Bezirk alle bürgerlichen Verträge über Käufe, Tauschverhandlungen, Eheschließungen, Vermächtnisse, Schenkungen usw. auszufertigen. Das Landgericht zog 1833 in die Residenz um.

1808 Eine Neueinteilung Bayerns (= *wegen Gebietszuwachs durch den Frieden von Preßburg 1805*) in 15 Kreise erfolgt. Diese werden nach Flurnamen benannt. Wildpoldsried gehört zum Illerkreis mit der Hauptstadt Kempten.

Der Illerkreis umfasst außer dem Landgericht Kempten die Landgerichte:

Füssen	Ravensburg
Grönenbach	Schongau
Immenstadt	Sonnenberg
Leutkirch	Sonthofen
Montafon	Tettnang
(Markt)Oberdorf	Wangen
Obergünzburg	Weiler

- 1810 Die 15 Kreise legt man zu 9 Kreisen zusammen.
- 1817 Aus den 9 Kreisen werden 8 Kreise gebildet, wobei unser Illerkreis zum Oberdonaukreis kommt.
- 1837 Die 8 Kreise erhalten auf Wunsch von König Ludwig I. ihre Namen nach ihren Volksstämmen. Der Oberdonaukreis bildet nun den Regierungsbezirk Schwaben.
- 1862 Die bayerischen Regierungsbezirke werden in Verwaltungsdistrikte gegliedert. Aus der Verwaltungsbehörde entsteht das Bezirksamt. Für die von der Verwaltung getrennte Justiz ist nun das Landgericht allein zuständig. Unser zuständiger Verwaltungsdistrikt ist Kempten mit dem gleichnamigen Bezirksamt.
- 1938 Folgende Umbenennungen nimmt man vor:  
„Verwaltungsdistrikt“ in „Landkreis“ und „Bezirksamt“ in „Landratsamt“.
- 1972 Im Zuge der Gebietsreform trennt sich die Stadt Kempten aus dem Lkr. Kempten. Als „Kreisfreie Stadt“ erhält sie die ehemals selbständigen Gemeinden St. Mang mit den folgenden Ortsteilen zugeordnet: Lenzfried, Leubas, Kottern, Neudorf, Ursulasried und Schelldorf.  
Des Weiteren kommt die Gemeinde St. Lorenz mit den Ortsteilen Heiligkreuz, Hirschdorf und Neuhausen hinzu.
- 1972 > Die anderen Gemeinden des Restlandkreises Kempten bilden zusammen mit dem ehemaligen Lkr. Sonthofen den Lkr. Oberallgäu.

Im Landkreis Oberallgäu sind heute 30 Gemeinden zusammengefasst. Im Rahmen der Gebietsreform fanden sich einige Gemeinden zu Einheitsgemeinden zusammen (z. B. *Altusried mit den ehemaligen selbständigen Gemeinden Frauenzell, Kimratshofen, Krugzell und Muthmannshofen*). Andere Gemeinden blieben selbständig und mussten sich zu Verwaltungsgemeinschaften zusammenschließen (z. B. *die Hörnergruppe mit den folgenden Gemeinden: Balderschwang, Bolsterlang, Fischen, Obermaiselstein und Ofterschwang*).

Einige Gemeinden konnten ihre Selbstständigkeit behalten (z. B. *Markt Wiggensbach*) oder sie konnten diese wieder erreichen (z. B. *Wildpoldsried und Betzigau*). (s. [Kap. H 6 c](#))

- 2015 Unser Lkr. Oberallgäu mit Verwaltungssitz in Sonthofen hat eine Gesamtfläche von 1.527,97 km<sup>2</sup>. Im südlichsten Lkr. Deutschlands leben 152.672 Einwohner.

### **G 3 - 1808 Erlass des Gemeindeedikts**

- 1808 Für die Landgemeinden wird das Gemeindeedikt erlassen. Es bestimmt, dass die Gemeinde einen „Ortsvorsteher“ vorschlägt, den der Landrichter bestätigt. Die Vertretung der Gemeinde ist die Gemeindeversammlung. Sie kann nur auf Berufung und unter Leitung der Polizeibehörde zusammentreten und vorbehaltlich ihrer Genehmigung entschließen. Die Verwaltung des Gemeinde- und Stiftungsvermögens bleibt der Gemeinde entzogen. Sie steht noch ganz unter staatlicher Aufsicht.
- 26.05.1818 König Maximilian I. Joseph gibt seinem Land Bayern eine Verfassung. Damit erhält das Volk das Recht der Mitwirkung bei der Gesetzgebung und Besteuerung. In der Verfassung ist auch das neue Gemeindeedikt enthalten, welches der Gemeinde das Selbstverwaltungsrecht und die Selbstbestimmung durch Aufstellung frei gewählter Gemeindeorgane gewährt.  
Man unterscheidet bereits zwischen eigenen Aufgaben und übertragenen Tätigkeiten. Die Einführung von Kommunalsteuern und die Wiedererrichtung der örtli-



chen Armenpflege bilden den Anfang.

Die Wurzeln des kommunalen Eigenlebens der Gemeinden gehen zurück aufs Mittelalter. Zünfte in freien Reichsstädten erhielten Eigenständigkeit im Rahmen des Kaiserreichs neben den kirchlichen und weltlichen Fürsten.

Das „Steuerprovisorium“ bzw. die Bildung von Steuerdistrikten (= *Steurgemeinschaften*) bereitete die Gemeindebildung vor. Erstmals wurden Gemeinden nach einheitlichen Gesichtspunkten gebildet. Aus etwa 40.000 Ortschaften entstanden in Bayern rund 7.500 Gemeinden als öffentliche Körperschaften. Die Gemeinden waren nun unter „Kuratel“ (= *staatliche Führung*) gestellt.

- 1869 Eine Erweiterung des Gemeindeediktes ist die Gemeindeordnung.
- 1933 - 1945 Das Gemeindeedikt wird stark eingeschränkt.
- 1939 Die Gemeinden werden „durch Vereinfachung der Verwaltung“ faktisch zu Dienststellen des Deutschen Reichs herabgestuft.
- 1945/46 Die Westalliierten (= *Besatzungsmächte*) erstellen die Gemeindeordnung nach dem Vorbild von 1927, mit der die Stellung des amtierenden Bürgermeisters wieder gestärkt wird.
- 1952 Die endgültige Regelung in der heutigen Form erhält das Kommunalwesen in der Gemeindeordnung.

---

Artikeldatum: 03.08.2019

[zur Inhaltsübersicht](#)

#### **G 4 - Gemeindevorsteher und Ereignisse in deren Amtszeit**

- 1818 Die von König Maximilian I. Joseph dem Land Bayern gegebene Verfassung bestätigt erstmals die Grundrechte „Freiheit“ und „Gleichheit“.  
Durch das in der Verfassung enthaltene neue Gemeindeedikt erhält die Gemeinde das Selbstverwaltungsrecht und die Selbstbestimmung. Die Aufstellung freigewählter Gemeindeorgane ist nun möglich. Die Verwaltung der Landgemeinde obliegt dem Gemeindeausschuss, der aus dem Gemeindevorsteher, dem Gemeindepfleger (= *Kassierer*), dem Stiftungspfleger und 3 - 5 Bevollmächtigten besteht. (*s. Kap. S*)

#### **Gemeindevorsteher ab 1824**

- 1824 - 1829 Johann Michael Eberle  
(\* 19.9.1781 in Frohnschwenden 78, † 21.7.1832 in Frohnschwenden 78)
- 1829 - 1833 Benedikt Geromüller  
(\* 2.5.1802 in Ollarzried, † 3.5.1849 in Ellenberg 115)  
Er hat 1830 auf das Anwesen Ellenberg 115 eingeheiratet.
- 1833 - 1840 Michael Gabler
- 1840 - 1847 Michael Sontheim, Salzstr. 11  
(\* 3.10.1788 in Hitzleberg, Gmd. Sulzberg, † 22.11.1847 in Wildpoldsried)
- 1847 - 1858 Franz Joseph Bühler, Salzstr. 5 (*alt: Haus Nr. 13*)  
(\* 28.2.1817 in Wildpoldsried, † 19.4.1863 in Wildpoldsried)
- 1859 - 1860 Johann Pfefferle
- 1861 - 1869 Franz Joseph Reichart
- 11.1869 Mit der neuen Gemeindeordnung endet die Zeit der Gemeindevorsteher. Danach folgen die Bürgermeister. (*s. Kap. H 1*)

Im Gemeindearchiv befinden sich „Rechnungsbücher“, in denen die Einnahmen und Ausgaben von jedem Jahr dokumentiert sind. Ein Rechnungsjahr umfasste die Zeit vom 1.10. - 30.9. des Folgejahres (*Anlehnung an das Landwirtschaftsjahr*).

#### Anmerkung

Diese Rechnungsbücher übersetzten Fritz und Edda Keppler - für uns lesbar - von 1990 bis 1994 aus der „Deutschen Schrift“.

### Ereignisse und Begebenheiten

1833 - 1836 Die Besoldung der Gemeindevorsteher beträgt 30 Gulden (618 €) im Jahr. Zusätzlich erhält er die Auslagen für Besuche beim Königl. Landgericht Kempten wegen Informationen und Abgabe von Berichten erstattet.

1834 Das Gemeindegremium besteht bereits aus:

- 1 Vorsteher
- 1 Stiftungspfleger
- 4 Männer im Gemeindeausschuss
- 1 Gemeindepfleger

Neben Ausgaben für den Brückenunterhalt ist u. a. eine Einnahme vermerkt, „daß die Landgerichtliche Kasse für Stellung 3 zweispänniger Wagen zur Begleitung der Königlichen Truppen nach Krichenland (= *Griechenland*) 9 Gulden (197 €) nicht mehr und nicht weniger erhalten hat. Verwaltung der Rural Gemeinde (= *Landgemeinde*) Wildpoldsried“.

1836 Die Gemeinde kauft den „Holzgrund von 3 Tagwerk (14.031 m<sup>2</sup>) und 26 Dezim (885,89 m<sup>2</sup>) lt. B. Kat. Nr. 110 Plan-Nr. 523 Mangelhalde“ von der Gemeinde Kraftsried für 29 Gulden (597 €) bei einer Versteigerung.

Die Verbriefungskosten (= *Notarkosten*) betragen 39 Kreuzer (14 €), 2 Heller (12 Cent). Zusätzlich muss die Gemeinde Wildpoldsried 48 Gulden (989 €), 20 Kreuzer (7 €), 5 Heller (30 Cent) an das königliche Rentamt als Ablösungsschilling (= *der 25fache Betrag des bisher jährlichen Lehensbodenzinses*) bezahlen. Im Kassenbuch wird auch eine „Gemeinde- und Kirchenwahl zu Wildpolzried“ erwähnt.

1837/38 Besoldung der Gemeindebediensteten: Der Gemeindevorsteher erhält 44 Gulden (840 €) im Jahr. Der Gemeindepfleger und der Gemeindediener je 40 Gulden (764 €). Der Gemeindeschreiber (= *Schullehrer*) erhält 5 Gulden (96 €) im Jahr.

1839 Erstmals steht in den Kassenbüchern die Bezahlung einer Distrikumlage (= *Kreisumlage*).

1839/40 Wegen der großen Kosten für „2 Briggen aus Stein“ nach Börwang und bei Gschwend stellt Gemeindevorsteher Gabler beim Königl. Landgericht Kempten für das Rechnungsjahr den Antrag für eine „große Haushaltsüberschreitung von 54 Gulden (1.058 €), 28 Kreuzer (9 €)“.

06.12.1840 Die Curatelbehörde (= *Bezirksamt*) genehmigt die Haushaltsüberschreitung.

1840/41 1. Hinweis auf die Führung einer Bürgerarmenkasse.

1840 - 1847 Michael Sontheim (\* 3.10.1788 in Hitzleberg, Gmd. Sulzberg, † 22.11.1847 in Wildpoldsried) ist Gemeindevorsteher.

1843 Michael Gros ist „Gemeindediener und Flurwechter“.

1844/45 Die Gemeinde hat 15 Kreuzer (4 €) und 4 Heller (2 Cent) Steuerschulden ans Rentamt (= *Finanzbehörden Lkr.*). Die Schuld setzt sich zusammen aus Haussteuer, Rustikalsteuer (= *Kreisumlage*) und Dominikalsteuer (= *Grundgefällsteuer = Vorläufer der heutigen Grundsteuer*).

- 1847/48 Reparaturzahlungen für Kirchenuhr und „Königs Winkelhaus“.
- 07.1848 Es toben schwere Unwetter in unserer Gemeinde.  
Im Kassenbuch erfolgt der Eintrag: „...außerordentliche Elementar-Ereignisse. 6 Brücken gänzlich fortgerissen und andere starke Beschädigung. Etatüberschreitung 175 Gulden“ (3.763).
- 07.09.1848 Das Königl. Landgericht genehmigt die Überschreitung.
- 1849 20 Gewerbetreibende zahlen 25 Gulden (573 €) 35 Kreuzer (13 €) Gewerbesteuer. 116 Besitzer von Haus und Grund zahlen 10 Gulden (229 €) 39 Kreuzer (15 €) Haussteuer und 442 Gulden (10.122 €) 37 Kreuzer (14 €) Grundsteuer an die Gemeinde.  
Eine weitere Einnahme ist die Jagdpacht. „34 Gulden (779 €) erbringt eine außergewöhnliche Versteigerung der Jagdflächen.“<sup>77</sup>

## Deutsche Revolution

- 1848/49 Im Zuge der Deutschen Revolution (*Märzrevolution*) kommen Soldaten ins Allgäu, um die bayerische Landesgrenze gegen Freischärler zu sichern. In diesem Zusammenhang gibt es in Wildpoldsried 4 Einquartierungen.  
Für Militäreinquartierungen im Landkreis muss die Gemeinde 1.480 Gulden (= 31.820 €) und 39 Kreuzer (= 14 €) in die Distriktkasse (= *Landkreiskasse*) zahlen.
- 30.09.1851 Die Distriktkasse zahlt 172 Gulden (3.337 €) an die Gemeinde zurück. Diese erhebt von 36 Bürgern insgesamt 14 Gulden (= 272 €) und 44 Kreuzer (= 14 €) als Ausgleich. Hierzu ist im Kassenbuch vermerkt, dass „jene Gemeindeglieder, welche nicht mit Quartier belästigt sind, ihren Betrag in die Gemeindekasse zu zahlen haben“.

## Eisenbahnbau

- 1848 - 1852 Aus der Zeit des Eisenbahnbaus durch die Flur unserer Gemeinde ist in den Kassenbüchern nur wenig zu lesen.  
Ein „Certifikat“ (= *Urteil*) vom 30.9.1851 von einer Verhandlung am Landgericht dokumentiert, dass die Eisenbahnstation Kempten eine Wegeentschädigung von 18 Gulden (349 €) für die Straße bei Ellenberg an die Gemeinde zu zahlen hat.

## Maikäferplage

05. - 06.1851 Wegen einer Maikäferplage sammeln die Armen „70 Viertel (1.295 l) Maienkäfer“. Aus der Gemeindekasse zahlt der Vorsteher pro Viertel (18,5 l) 9 Kreuzer (3 €), lt. Quittung insgesamt 10 Gulden (194 €) und 30 Kreuzer (10 €).  
Bei größeren Entscheidungen und zu Meinungsbildungen ruft der Gemeindevorstand die Hausbesitzer von Wildpoldsried zusammen.

## Weitere interessante Eintragungen

- 1852/53 In diesem Geschäftsjahr müssen 4 Gulden (71 €), 24 Kreuzer (7 €) für Verpflegung der Arrestanten aus der Gemeindekasse bezahlt werden.
- 1853 Der Gemeindevorstand legt in Verbindung mit „mehreseitiger Einvernehmung der Gemeindeglieder“ (= *Zustimmung*) die Entschädigung für Geräte und Fuhrwerkeinsätze sowie Arbeitsentschädigung bei Frondiensten fest.  
Ein Fuhrmann mit zweispännigem Fuhrwerk erhält am Tag 2 Gulden (35 €), 24 Kreuzer (7 €). Handarbeiter erhalten einen Tagessatz von 30 Kreuzer (9 €).

<sup>77</sup> Gemeindegliederarchiv: Daten aus einem Bezugsregister von Grund- u. Haus- sowie Gewerbesteuer v. 1849.

- 03.01.1860 Die Gemeinde kauft Betzigau „eine bisher von Betzigau und Wildpoldsried gemeinschaftlich besitzende und benützte Feuerlösch-Maschine“ zur alleinigen Benutzung für 225 Gulden (3.668 €) ab.
- 15.04.1863 „Die Königliche Regierung beschließt, in Wildpoldsried einen praktischen Arzt aufzustellen“.
- 1863 Die Gemeinde übernimmt für 1 Jahr die Miete für Dr. Kruger in Höhe von jährlich 50 Gulden (815 €).  
Gemeindepfleger Hörmann deckt ein Defizit in der Gemeindekasse mit einem privaten Vorschuss ab.
- 1864 Die Gemeinde kauft eine Kiesgrube von Gallus Heim für 793 Gulden (12.688 €).  
Die Fläche in Meggenried beträgt 1 Tagwerk (4.677 m<sup>2</sup>) und 4 Dezimal (136,56 m<sup>2</sup>).
- 1865 Die Gemeinde erteilt 18-mal eine Musiklizenz für Fastnachtsveranstaltungen und Hochzeiten an Gastwirte.
- 1867 Das Rechnungsjahr der Gemeinde (vom 1.10. - 30.9. des Folgejahres) wird erstmals auf das Kalenderjahr umgestellt.
- 30.11.1868 Die Handwerker erhalten für den Bau einer Arrestzelle im Haus Nr. 8 ½ (Marktoberdorfer Str. 11, heute Frisörsalon Habiger) an Arbeitslohn 3 Gulden (44 €), für Bretter und Nägel 5 Gulden (74 €).

Artikeldatum: 31.12.2017

[zur Inhaltsübersicht](#)

## G 5 - 1834 Trennung der Verwaltung von Gemeinde- und Kirchenvermögen

- 1802 u. 1803 Bei der Säkularisation wird aller geistliche Besitz in weltlichen Besitz umgewandelt. Die Aufhebung der Reichsunmittelbarkeit (= unmittelbare Unterstellung des Kaisers) kleinerer Grafschaften und Fürstenhäuser sowie zahlreicher Reichsstädte erfolgt.
- 1803 Wildpoldsried gehört zum Stift Kempten.  
Nach dem Reichsdeputationshauptschluss wird Wildpoldsried, wie die übrigen Dörfer und Marktflecken, dem bayerischen Kurfürsten unterstellt.
- 1834 Auf Anweisung der Regierung muss die Trennung der Verwaltung von Gemeinde- und Kirchenvermögen durchgeführt werden. Die Verwaltung des örtlichen Kirchenvermögens überträgt man einer Kirchenverwaltung. Diese setzt sich aus dem Kirchenpfleger, einem Vertreter der Gemeinde und einigen gewählten Personen aus der Pfarrei Wildpoldsried zusammen. Später zieht sich die Gemeinde ganz aus der Verwaltung zurück.

Diese Verwaltungsübernahme im Kirchenvermögen betraf nicht die Kapelle St. Cyprian und Justina.

- 1822 Die Gemeinde hat die Kapelle bereits aus dem Kirchenvermögen herausgekauft, um die Zerstörung durch Abtragung zu vermeiden. (s. Kap. I 11 a)

## H) Gemeinde Wildpoldsried

Die Gemeindeordnung vom 29.4.1869 schuf in Bayern neue rechtliche Grundlagen für die Gebietskörperschaften.

Ein wichtiger Punkt war die Anerkennung der Selbstverwaltung der Gemeinden. Anstelle des bisherigen Staatskuratels (= *staatliche Vormundschaft*) trat die Rechts- und Fachaufsicht in genau definierten eigenen und übertragenen Wirkungskreisen. Ein wichtiger Bereich war das Heimatrecht. Es stand in enger Verbindung zur Armenpflege, dass die Heimatgemeinde zur Unterstützung Hilfsbedürftiger erstmals gesetzlich verpflichtete.

### H 1 - 1869 neue Gemeindeordnung

1869 Die Bayerische Regierung erlässt die Gemeindeordnung. Die kommunale Freiheit und Selbstständigkeit ist darin festgeschrieben. Sie darf nur noch von gesetzlich bestimmten Rahmenbedingungen durch die Staatsaufsicht eingeschränkt werden. Die Stellung und die Aufgaben des Bürgermeisters sind nun festgelegt. Der Gemeindeausschuss besteht aus dem Bürgermeister, einem Beigeordneten und der entsprechenden Zahl von Gemeindebevollmächtigten. Das aktive und passive Kommunalwahlrecht ist an direkte Steuern gebunden (= *Zensuswahlrecht = wählen darf nur, wer gewisse Finanzmittel nachweisen kann*).

Der Bürgermeister ist Vorstand des Gemeindeausschusses. Er hat für die ordentliche Bekanntmachung der Gesetze, Verordnungen und Erlasse - welche die Gemeinde betreffen - zu sorgen. Er ist verantwortlich für die Gemeindegrenzen und das Gemeindeeigentum. Weitere Aufgaben sind die Führung der Gemeinderegistrierung und die Überwachung des Kassen- und Rechnungswesens.

Die Gemeindeangelegenheiten regelt der Gemeindeausschuss (= *später Gemeinderat*). Für die Einhaltung und Durchführung ist der Bürgermeister verantwortlich.

Diese Gemeindeordnung besteht in wesentlichen Punkten bis heute.

### H 2 - Gemeindewappen der Gemeinde Wildpoldsried

Die Farben Rot und Blau (= *Farben des Stiftes Kempten*) weisen auf die ehemalige Zugehörigkeit zum Stift Kempten hin.

Die gekreuzten Pfeile sind wahrscheinlich dem Wappen der einst in unserer Gegend begüterten Herren von Ettelried entnommen.<sup>78</sup> Wie das Zeichen (*gekreuzte Pfeile*) von Thalhofen in unser Wappen kommt, ist nicht bekannt.


Das Wappen sollte sich eng an das alte Siegel des ehemaligen Dorfgerichtes Wildpoldsried anlehnen, das in dem Buch „Wappen der schwäbischen Gemeinden“<sup>79</sup>, abgebildet ist.

um 1561 Die Führung dieses Siegels wird dem Niedergericht (= *Dorfgericht*) Wildpoldsried durch den Fürstabt von Kempten genehmigt. Lediglich das Siegel des Ammanns (= *Dorfvorsteher*) Bentz-Maier von 1493 ist bekannt, mit dem dieser Gerichtsbeschlüsse des Dorfgerichtes Wildpoldsried siegelt. Es ist aber sein persönliches Siegel, kein ausdrückliches Gerichtssiegel.

<sup>78</sup> Nach einem Bericht der Generaldirektion der Staatl. Archive Bayerns, München v. 15.11.1972 Nr. 290 W/500 W.

<sup>79</sup> Wappen der schwäbischen Gemeinden, Klemens Stadler, S. 29.

- 12.05.1953 Mit Schreiben des Bayerischen Staatsministeriums wird der Gemeinde empfohlen, das alte Wahrzeichen, ohne Hinzufügung eines auf die Burg Wolkenberg bezüglichen Symbol, zu übernehmen.  
Von den früheren adeligen Besitzern der Burg kann kein Wappenschild oder Siegel ermittelt werden.
- 27.10.1953 Das Bayerische Staatsministerium des Innern erteilt der Gemeinde Wildpoldsried die Zustimmung zur Annahme und zur Führung dieses Wappens (Nr. H B1-3000-29/W/4).



Gemeindewappen von Wildpoldsried in den Farben des Fürststifts Kempten

Artikeldatum: 31.12.2017

[zur Inhaltsübersicht](#)

### H 3 - Entwicklung der Gemeinde unter den Bürgermeistern

Durch die Gemeindeordnung änderte sich auch die Verwaltung der Gemeinde Wildpoldsried. Die Verantwortlichen erhielten mehr Entscheidungsbefugnisse vor Ort. Die Aufgaben von Bürgermeister und Gemeindeausschuss erweiterten sich in den Folgejahren im Rahmen der Kommunalpolitik.

Artikeldatum: 31.12.2017

[zur Inhaltsübersicht](#)

#### H 3 a - 1870 bis 1875 Josef Alois Lang

Josef Alois Lang (\* 12.12.1840 in Einöde 33, † 25.8.1920 in Einöde)

Beruf: Ökonom

- 20.11.1869 Es findet die Gemeindeausschusswahl nach der neuen Gemeindeordnung statt. Im Kassenbuch sind u. a. folgende Eintragungen vermerkt:
- 1871 „Insgesamt 91 Pfund (51 kg) Pöllerpulver für Friedensfest und 3 Pfund (1,7 kg) Schießpulver sowie für Fronleichnamfest 28 Pfund (15,7 kg) Böllerpulver lt. Quittung vom Krämer Schiebel gekauft.“
- 06.04.1871 „Bei Versteigerung des Ludwig Sontheimischen Kirchenstandes, womit Bürgermeister Alois Lang gerichtlich beauftragt ist, faßt der Gemeindeausschuss den Beschluß, denselben für einen jeweiligen Bürgermeister einzusteigern, was um den Preis von 27 Gulden (340 €) 30 Kreuzer (6 €) geschehen ist.“

Von diesem Platz aus gab der Bürgermeister am Ende des Gottesdienstes mit dem Läuten einer kleinen Glocke, die an der Säule links beim Südeingang befestigt war, ein Zeichen, dass er auf dem Kirchplatz und später vom Rathaus aus amtliche Bekanntmachungen, neue Bestimmungen, gemeindliche Informationen und Beschlüsse den Gemeindebürgern bekannt geben wird.

- 1873 u. 1874 Die Gemeinde finanziert die Ausstattung der neugegründeten Feuerwehr. Leitern, Einreißhacken, Schläuche, Unterhalt der Pumpe und persönliche Ausrüstung für die Feuerwehrmänner bezahlt man aus der Gemeindekasse.
- 1875 Bürgermeister Josef Alois Lang legt sein Amt nieder.

### H 3 b - 1876 bis 1911 Balthasar Einsiedler

Balthasar Einsiedler (\* 6.1.1837 in Eufnach, † 17.12.1912 in Eufnach)

Beruf: Ökonom

- 11.1875 Balthasar Einsiedler wird Ende November zum Bürgermeister gewählt. Seine Amtszeit beginnt 1876.
- 01.01.1876 Der Gemeindehaushalt wird von Gulden-Kreuzer-Heller auf die neue Währung Mark und Pfennig (*Reichsgoldwährung*) umgestellt.
- 1878 Die Gemeinde ist für die Bezahlung der Lehrer an der Schule verantwortlich. Beim „Einheben“ eines Schulgeldes (*1878 waren es 335,99 Mark, 2.318 €*) zahlen alle Familien, die Kinder in die „Werktags- oder Sonntagsschule“ schicken. Dafür muss die Gemeinde den Lohn vom Lehrer und Hilfslehrer übernehmen. Die Gemeindeverwaltung übernimmt auch die Unterhaltskosten des Hilfslehrers, der im Haushalt des Lehrers gepflegt wird.  
Der Lohn für Lehrer Waldmann beträgt 385 Mark (*2.657 €*).  
Die Verpflegungskosten für den Hilfslehrer betragen 205,72 Mark (*1.419 €*).  
Verantwortlich für die Schule ist der Beigeordnete Georg Stadtmüller.
- 1880 Der Gemeindevorstand beschließt eine Person von der Zahlung des Lehrgelds zu befreien, als Bürgermeister Einsiedler mit einer Schenkung von 171,43 Mark (*1.166 €*) die Kosten übernimmt.
- 1881 Gemeindevahlen finden statt.
- 08.1886 Es kommen 985 Mark (*6.698 €*) an freiwilligen Spenden zur Anschaffung eines Leichenwagens und deren Unterhalt zusammen. Eine Fahrt kostet 7 Mark (*48 €*). Für die Unterstellung zahlt die Gemeinde an die Familie Eberle (*Kemptener Str. 25*) jährlich 12 Mark (*82 €*).
- 1889 Lehrer Pürkl erhält als „Remuneration“ (= *Erstattung der Kosten*) für die Erteilung von Musikunterricht im Jahr 100 Mark (*660 €*). Auch die Regensburger Liederkranz-Partitur (*14,60 Mark, 96 €*) zahlt die Gemeinde aus der Kasse.
- 18.04.1892 Die Gemeindekasse zahlt in die „Pfarrgebäude-Baufondskasse“ einen jährlichen Beitrag von 21,83 Mark (*138 €*). Benedikt Gschwend ist Baufondskassier.
- > 1892 Jedes Gemeinde-Verwaltungsmitglied (= *Gemeinderat*) erhält ein jährliches Honorar von 1,60 Mark (*10 €*).
- 1892 Nach den Wahlen werden diese Ausgaben gestrichen.
- 1894 Die Gemeinde lässt an der Cyprianskapelle Außenrenovierungen durchführen. Die Kapelle erhält einen neuen Glockenturm. Man kauft eine Glocke aus dem abgenommenen „Geläut“ der Pfarrkirche für 99,45 Mark (*666 €*). Für den Unterhalt hat die Gemeinde eine eigene Haushaltsstelle. Aus dieser finanziert sie den Unterhalt des Gebäudes, die Gebühr für gelesene Wettermessen, den Mesner und Organist sowie Musiker (= *z. B. beim Cypriansfest am 26.9.*). Dafür nimmt die Gemeinde auch Opferspenden zwischen 0,39 - 10,26 Mark (*2,61 - 69 €*) jährlich ein.
- 1896 Die Gemeinde beginnt mit dem Bau des „Doktorhauses“ für Dr. v. Ziegler an der Stelle von Nr. 5 <sup>1</sup>/<sub>6</sub> in der Marktoberdorfer Str. 11 (*obere Schule*).  
Den Kies holt man aus den Wildpoldsrieder Kiesgruben. Zur Finanzierung leihen 1899 der Bürgermeister und 2 Gemeindevorstandmitglieder der Gemeinde Geld, das im selben Jahr wieder zurückgezahlt wird.
- 1897 Fertigstellung des Hauses Nr. 11. Da Dr. von Ziegler das Gebäude zu „feucht“ ist, bezieht er es nicht. Deshalb vermietet die Gemeinde das Gebäude.

- 12.05.1897 Die Gemeinde zahlt 3,50 Mark (24 €) Gesamtbeitrag an eine Unfallversicherung für die am Bau beschäftigten Personen (= heute *Bauberufsgenossenschaft*).
- 1897 Der Gemeindevorstand verleiht ein Ehrenbürgerdiplom für „Hochwürden“ Johann Baptist Hämmerle zu seinem 25-jährigen Priesterjubiläum.
- 25.11.1899 Für die Gemeindevertretung und Kirchenverwaltung finden Neuwahlen statt.
- 1901 Im Haushaltsbuch steht unter der Position „öffentliche Feste“ eine Überschreitung der Haushaltsstelle mit dem Hinweis: Aufgrund der nicht vorgesehenen Mehrausgaben an den Feiern des ‚hohen Geburtstags seiner königlichen Hoheit des 80-jährigen Prinzregenten‘. Ausgleich im Folgejahr.
- 18.09. bis 10.11.1901 Die Gemeinde verlegt eine neue Wasserleitung von Obereiberg ins Dorf. Dieses Vorhaben versucht ein „Hetzer“ zu verhindern, wobei er die Bürgerschaft in 2 Lager spaltet. Der Grund dafür ist wahrscheinlich der „Bierpfennig“, der für die Kostendeckung der Wasserleitung erhoben wird. Auch der Pfarrhof bekommt einen Anschluss an die neue Wasserleitung. Pfarrer Johann Baptist Hämmerle vermerkt in seinen Aufzeichnungen: „Die neue Hochdruckleitung ist eine große Wohltat fürs Dorf.“ (s. Kap. K 4 a)
- 29.07.1906 Der Gemeindevorstand beschließt die Erhöhung der Lohnkrankenkassenbeiträge von mtl. 0,40 Mark (2,32 €) auf 0,50 Mark (2,90 €). Grund ist die fortwährende Steigerung der Verpflegungs- und Kurkosten für die Dienstboden und Lohnarbeiter.
- 14.10.1906 Die Gemeinde stimmt dem Ankauf eines Grundstücks (heute *Kemptener Str. 10*) zum Bau eines Doktorhauses zu.
- 1907 Die Planung für die Schulhauserweiterung beginnt, damit die „Vorbereitungs-klasse und die Unterklasse Platz fände“, mit einem Schulsaal für 85 Kinder. Der bisherige Schulsaal ist für 60 Kinder gebaut und von 69 Kindern besetzt.
- 21.02.1908 Die Schulbehörde lehnt den Erweiterungsplan ab. Die Gemeinde verlegt daraufhin die Planung auf das Doktorhaus, welches Dr. von Zieglauer abgelehnt hat.

In das Gebäude baute die Gemeinde einen Schulsaal „nebst Wohnung für eine Lehrkraft“. Ein 3. Schulsaal sollte bereitgestellt werden, um auch eine weitere Lehrkraft anstellen zu können. Dieses Planvorhaben genehmigte die Schulaufsichtsbehörde und so konnte der „Einbau eines Schulsaa-les mit Abortanlagen neben Holzlager und Waschküche“ erfolgen. Die Finanzierung war möglich aus den „angesammelten Überschüssen aus dem Malz- und Bieraufschlag“ sowie aus Gemein-deumlagen.

- 08.11.1908 Der Gemeinde-Ausschuss wählt Bürgermeister Balthasar Einsiedler in den Ver-waltungs-Ausschuss des Distriktspitals Kempten (= *Kreiskrankenhaus*).
- 21.11.1908 Wegen des Schulsaausbaues beschließt der Gemeinde-Ausschuss die Ge-meindeumlagen zu erhöhen.
- 01.01.1909 Erhöhung der Gemeindeumlagen auf 200%
- 31.01.1909 Der Gemeinde-Ausschuss beschließt den Ankauf des Wohnhauses Nr. 1 <sup>1</sup>/<sub>5</sub> (= *Kemptener Str. 13*) von Maria Anna Hartmann (wohnhaft in *Obergünzburg*) zum Kaufpreis von 9.000 Mark (50.400 €), für den praktizierenden Arzt Dr. von Zieglauer.  
„Eigentümer wird die politische Gemeinde vorbehaltlich der Genehmigung durch Beschluß der Gemeinde-Versammlung und der vorgesetzten Curatelbehörde“ (= *Bezirksamt*). Die Bezahlung des Kaufpreises soll durch die Aufnahme eines An-nuitätendarlehens (= *Darlehen mit konstanten Rückzahlungsbeträgen*) von der Bayerischen Landesbank in Kempten auf 15 Jahre (= *Abzahlungsfrist*) erfolgen.



- 07.02.1909 Die Gemeinde-Versammlung lehnt den Wohnhauskauf ab.  
Der Eintrag im Protokollbuch lautet: „Indem des weitaus größten Teil der Gemein-  
debürger gegen den Ankauf des Hauses 1 <sup>1</sup>/<sub>5</sub> (= *Kemptener Str. 13*) stimmen, ist  
der oben genannte Beschluss des Gemeinde-Ausschusses gegenstandslos ge-  
worden.“
- 12.09.1909 Martin Zengerle und Max Stadtmiller bieten das im Sommer 1908 gebaute Wohn-  
haus Nr. 5 <sup>1</sup>/<sub>9</sub> (*Kemptener Str. 10*) der Gemeinde zum Kaufpreis von 15.800 Mark  
(88.480 €) an. Es ist für die Arztpraxis von Dr. von Zieglauer gedacht.  
Der Gemeinde-Ausschuss beschließt, das Gebäude vorerst nicht zu kaufen, son-  
dern auf 2 Jahre anzumieten für einen jährlichen Mietpreis von 700 Mark (3.920 €)  
mit einer Kaufoption.  
Die Gemeinde-Versammlung lehnt aber mehrheitlich die Anmietung ab und emp-  
fiehlt das Haus zum angebotenen Preis zu kaufen.
- 19.09.1909 Die Gemeinde-Versammlung beschließt, durch Zustimmung von 80 der 94 anwe-  
senden Bürger für 15.800 Mark (88.480 €) das Wohnhaus für den praktizierenden  
Arzt von Dr. von Zieglauer von den beiden Erbauern Zengerle und Stadtmiller zu  
kaufen. Zur Finanzierung ist eine Schuldkapitalaufnahme bei der Bayerischen  
Landesbank in München gegen Annuitäten (= *Rückzahlungsbeträge enthielten Zins u.*  
*Tilgung*) mit einer „Abtragung“ (= *Rückzahlung*) von ca. 25 Jahren notwendig.
- 1909 Die Gemeinde vergibt das Fischrecht am Oybächle für eine Pacht von jährlich  
5 Mark (28 €) an Dr. von Zieglauer.
- 29.01.1911 Nach umfangreichen Verhandlungen mit der Gemeinde Immenthal, u. a. wegen  
der Kostenbeteiligung am Bau und den Unterhaltskosten, erfolgt die Zustimmung  
zum Bau eines neuen Schulgebäudes mit Lehrerwohnung in Sellthüren.
- 31.12.1911 Die Amtszeit von Bürgermeister Balthasar Einsiedler endet nach 36 Jahren.

## Ehrung und Gründung einer Stiftung

- 09.01.1908 Balthasar Einsiedler erhält den „Verdienstorden der Bayerischen Krone“ für seine  
großen Leistungen als Bürgermeister von Wildpoldsried.
- 02.03.1912 Er gründet eine Privatstiftung, die „Balthasar-Einsiedler-Wohltätigkeitsstiftung“ mit  
einer Stiftungssumme von 10.000 Mark (51.000 €) für die Pfarrei Wildpoldsried.

### Balthasar Einsiedler Wohltätigkeits-Stiftung

#### Stiftungsurkunde

Ich Endunterzeichneter stifte hiermit 10.000 Mark (*zehntausend Mark*) (51.000 €)  
für die Pfarrei Wildpoldsried mit folgenden Bestimmungen:

1. Die jährlichen Zinsen dieses Kapitals sollen verwendet werden zur zeitweisen  
oder lebenslänglichen Unterbringung in einer wo möglich katholischen Anstalt  
von krüppelhaften, blinden, stummen, tauben, lahmen, epileptischen,  
schwachsinnigen Kindern solcher Eltern der hiesigen Gemeinde, welche  
selbst entweder gar nicht oder nur teilweise vermögend sind, ihr irgendwie  
krankes Kind in eine entsprechende Anstalt zu unterbringen, für welches aber  
die Armenpflege auf Grund des Gesetzes nicht zu sorgen verpflichtet ist.
2. Sollten obengenannte Kinder nicht vorhanden sein, so dürfen die jährlichen  
Zinsen entweder ganz oder teilweise auch verwendet werden zur zeitweisen  
oder lebenslänglichen Unterbringung von krüppelhaften, blinden, stummen,  
tauben, lahmen epileptischen, schwachsinnigen, trunksüchtigen, überhaupt  
körperlich oder geistig kranken Erwachsenen in eine wo möglich katholische  
Anstalt, wenn sie entweder selbst oder deren alimentationspflichtige Angehö-

rige vermögenslos (*entweder ganz oder teilweise*) sind, aber die Armenpflege auf Grund des Gesetzes nicht verpflichtet ist, für sie durch Unterbringung in einer Anstalt zu sorgen.

3. Die jährlichen Zinsen sollen einem in Nr. 1 bezeichneten Kind oder einem in Nr. 2 bezeichneten Erwachsenen soweit zu gut kommen, als für dasselbe in der betreffenden Anstalt nicht ein ganzer oder teilweiser Freiplatz zu erlangen ist.
4. Sollten die jährlichen Zinsen zu den Nr. 1 u. 2 angeführten Zwecken entweder gar nicht oder nur teilweise notwendig sein, so sollen sie zur sittlichen Hebung und Erziehung der Jugend der Pfarrei Wildpoldsried nach Gutdenken des jeweiligen Pfarrer von Wildpoldsried verwendet werden können.
5. Sollten die jährlichen Zinsen zu den Nr. 1 u. 2 angeführten Zwecken zeitweise nicht notwendig sein (*entweder gar nicht oder nur teilweise*), so dürfen sie zur Unterbringung von solchen Kindern benützt werden, für welche die Armenpflege auf Grund des Gesetzes zu sorgen hat.
6. Soweit die jährlichen Zinsen zu den oben bezeichneten Zwecken gar nicht nötig sind, sollen sie zur Stiftungssumme geschlagen werden.
7. Diese meine Stiftung, von der nur die anfallenden Zinsen verwendet werden dürfen, soll nach dem von mir oben ausgesprochenem Willen von Armenpflegschaftsrat der Gemeinde Wildpoldsried und dem jeweiligen Pfarrer von Wildpoldsried verwaltet und verwendet werden. Bei dem in Nr. 4 bezeichneten Zwecke jedoch soll dem Pfarrer allein das Entscheidungsrecht zustehen.
8. Diese meine Stiftung soll den Namen "Balthasar Einsiedler'sche Wohltätigkeits-Stiftung" führen.

Wildpoldsried, den 2.3.1912

Unterschrift

1923 u. 1948 Die Stiftung „übersteht“ die 2 Währungsreformen mit großen Einbußen.

09.02.1961 Aufhebung der Stiftung durch das Bayerische Staatsministerium des Innern mit folgendem Beschluss:  
„Die Balthasar Einsiedler'sche Stiftung in Wildpoldsried kann ihren Zweck nicht mehr erfüllen, da sie ihr Vermögen durch Inflation und Währungsumstellungen bis auf einen Rest von 150 DM (321 €) in Wertpapieren eingebüßt hat. Die Stiftung wird daher gemäß § 87 BGB und Art. 17 StG (= *Stiftungsgesetz*) aufgehoben. Das Restvermögen ist dem Stiftungszweck entsprechend zu verwenden.“

Artikeldatum: 31.12.2017

[zur Inhaltsübersicht](#)

### H 3 c - 1912 bis 1919 Franz-Anton Elgaß

Franz-Anton Elgaß (\* 9.4.1854 in Eckarts, † 5.9.1929 in Wildpoldsried)

Wohnort: Wildpoldsried, Einöde 27 - später Kemptener Str. 7

Beruf: Ökonom und Sägewerksbesitzer

Bürgermeister Franz-Anton Elgaß führte seine Amtsgeschäfte von seinem Privathaus in der Kemptener Str. 7 aus.

Bereits zur Finanzierung des Schulhausbaus in Sellthüren, an dem die Gemeinde Wildpoldsried mit  $\frac{2}{5}$  der Kosten beteiligt war, musste die Gemeinde ein Darlehen bei der Landesbank in München aufnehmen (*Laufzeit 20 Jahre*).

Über jede Verehelichung (= *Heirat*) stimmte der Gemeinderat zu oder erhob Einspruch. Gleichzeitig verlieh der hiesige Gemeinderat das Heimatrecht bei Personen aus anderen Gemeinden und das Bürgerrecht gegen eine Gebühr von 42,86 Mark (163 €).

07.02.1913 Bestimmung von „Ortsführern“ im Sinne des Art. 139 der Bayerischen Gemeindeordnung.

Der Gemeinderat legt folgende Personen für die Weiler fest:

<u>Weiler</u>	<u>Ortsführer</u>
Einöde und Wolkenberg	Georg Hörmann
Meggenried, Ober- und Untereiberg, Trostbühl	Georg Eberle
Frohnschwenden, Hutoi, Ramsoi, Trampo	Josef Hartmann
Eufnach, Reuten und Trogoi, Schnaitweg	Ignaz Moser
Kürbsen und Moosmühle, Ober- und Unteregg, Staig	Josef Rothermel

Für das Dorf bestimmt man Kirchenpfleger Josef Gschwend.

Zur Finanzierung von Aufgaben der Gemeinde bestehen verschiedene Stiftungen, u. a. die Schulstiftung, der Lokalschulfonds, die Armenstiftung und der Armenfonds.

01.06.1913 Die Gemeinde übernimmt die Stiftungen und Fonds in die Gemeindekasse. Auch den ortsüblichen Tageslohn legt der Gemeinderat fest. Dieser muss immer wieder angepasst werden.

07.12.1913 Der Gemeindeausschuss legt folgende Tageslöhne fest:

<b>Geschlecht</b>	<b>Alter</b>	<b>Mark</b>	<b>€</b>
männlich	unter 16	1,00	5,10
weiblich	unter 16	0,80	4,08
männlich	von 16 - 21	1,50	7,65
weiblich	von 16 - 21	1,20	6,12
männlich	über 21	2,20	11,22
weiblich	über 21	1,90	9,69

Anmerkung

„Die Verköstigung auf dem Land ist verschiedenen Änderungen und Schenkungen unterworfen, so ist in obiger Festsetzung Kost und Wohnung inbegriffen. Eine genaue Definition dieser Kost und der Wohnverhältnisse ist überhaupt nicht möglich.“

10.05.1914 Der Gemeinderat lehnt eine Änderung der Schulzeiten bei der Volksfortbildungsschule (= *Sonntagsschule*) bis 1917 ab, „da die Verlegung auf Werktag große wirtschaftliche Schädigung der landwirtschaftlichen Bevölkerung mit sich bringen würde“.

01.08.1914 Mit Beginn des 1. Weltkrieges kommt auf Bürgermeister Elgaß und die Gemeindeverwaltung Mehrarbeit durch die Einberufungen zum Militärdienst zu.

Mit zunehmender Dauer des Krieges werden dessen negative Auswirkungen auch in der Heimat spürbar. Um den Rohstoffmangel zu lindern, finden verschiedene Sammlungen statt. Auch Sammlungen von Gold und der Umtausch von Gold in Papiermark empfehlen die Regierenden zur Unterstützung der Soldaten an der Front.

14.03.1915 Der Gemeindeausschuss beschließt: „Pfandbriefe der hiesigen Armenfondsstiftung und Einlage für Schulstiftung werden als Kriegsanleihe gezeichnet und der fehlende Betrag zur Abrundung von der hiesigen Gemeindekasse entnommen.“

Die Kriegszeiten hinterließen auch in Wildpoldsried ihre Spuren.

- 01.09.1916 Zur Familienunterstützung und zum Gemeinde-Verwaltungsausgleich geben der Ökonom (= *Bauer*) Johann Georg Hörmann (*Einöde*) und der Ökonom Johann Georg Prestele (*Trogoi*) je 2.000 Mark (5.800 €). Weiteres Kapital wird aufgenommen und zu 4% verzinst bis zur Heimzahlung mit gegenseitiger Aufkündigung von 3 Monaten.
- 04.02.1917 „Weiteres Darlehen für Familienunterstützung von 6.000 Mark (13.800 €) wird von Gemeinde-Verwaltungsmitglied Leonhard Hörmann von Frohnschwenden aufgenommen.“
- 05.10.1918 „Für Schullehrer Johann Grandi und für Fräulein Walli Fritz wird Strom für elektrisches Licht vom 1. Oktober für 1 Jahr in den Schulsaal abgezweigt.“  
Die Elektrizitätsgenossenschaft verteilt den Strom vom Transformator hinter dem Gasthof Adler.
- 25.05.1919 Letzter Eintrag im Gemeinde-Protokollbuch durch Bürgermeister Franz-Anton Elgaß.

Artikeldatum: 08.07.2019

[zur Inhaltsübersicht](#)

### H 3 d - 1919 bis 1936 Anton Filser

Anton Filser (\* 13.10.1874 in Wolkenberg auf dem ehemaligen unteren Bauhof der Burg Wolkenberg, † 21.12.1956 in Wildpoldsried)

Beruf: Ökonom

- 1900 Gemeindeverwaltungsmitglied
- 15.06.1919 Die Neuwahl des Bürgermeisters und der Gemeinderäte findet für die Amtsdauer von 1919 bis 1924 statt.
- Anmerkung  
Bis 1919 nennen sich die gewählten Vertreter „Gemeindeverwaltungsmitglied“ und ab 1919 „Gemeinderat“.
- 17.08.1919 Verlegung der „Gemeindekanzlei“ (= *Sitz des Bürgermeisters*) ins Gemeindehaus Nr. 5 <sup>1</sup>/<sub>6</sub> (= *Marktoberdorfer Str. 11*).
- 23.03.1920 „Die Genehmigung für die Elektrizitätsversorgung der Weiler Einöde, Meggenried, Frohnschwenden und Eufnach, Wegüberkreuzungen und die Feuerpolzeiliche Einsicht“ (= *Abnahme*) wird erteilt.
- 1920 Die wirtschaftliche Not macht sich mit Arbeitslosigkeit und Wohnungsnot bemerkbar. Die Teuerung nimmt immer größere Ausmaße an.
- 13.11.1920 Der Gemeinderat beschließt eine „Geldaufnahme von 7.000 Mark (3.500 €) vom hiesigen Darlehenskassenverein und einen laufenden Kredit in Höhe von 30.000 Mark (15.000 €) zur Bestreitung der laufenden Ausgaben und für die Bezirksumlage“.
- 1921 Einführung einer Lastbarkeitsabgabe (= *Gemeinde-Einkommensteuer*).
- 18.03.1922 Der Gemeinderat beschließt die Verbilligung des Brotes und Kartoffeln für 39 Minderbemittelte.
- 01.04.1922 Anhebung des Funktionsbezugs (= *Bürgermeisterentschädigung*) vom 1. Bürgermeister von 5.000 Mark (1.000 €) auf 8.000 Mark (1.600 €).

Immer wieder mussten die Mieten, Steuern und Löhne angehoben werden.

- 12.11.1922 Erhöhung des „Wartgeldes“ für die Hebamme Theresia Lieb von 500 Mark (100 €) auf 5.000 Mark (1.000 €), rückwirkend zum 1.7.1922.
- 23.01.1923 Die Grundsteuer steigt um 80%.  
Grundlage hierfür ist ein Beschluss vom 1.7.1914. Die Betriebskosten (= *Unterhalt*) werden auf 2.100% der Grundmiete erhöht. Der Instandsetzungszuschlag für Gebäude beträgt 1.900% der Grundmiete.
- 19.03.1923 Leonhard Hörmann tritt als Gemeindegassier zurück. Nach ihm kommt der Landwirtssohn und Gemeindegassier Josef Hörmann aus Meggenried. Er erhält eine monatliche Zahlung im laufenden Wert von 15 Litern Frischmilch. Da Josef Hörmann kein Gemeinderat ist, muss er für Ausfälle (= *Kassendifferenz*), die er als Gemeindegassier zu vertreten hat, eine Kautions von 10.000 Mark (2.000 €) beim „hiesigen Darlehensverein“ hinterlegen. Den Zins darf er für sich verwenden.
- 08.1923 Der Kirchenpfleger Gschwend erhält für das Aufziehen der Kirchturmuhre 50.000 Mark (10.000 €) jährlich. Die Gemeinde erhöht die Grund- und Haussteuer um 40.000%.
- 06.10.1923 „Infolge der kolossalen Geldentwertung und zur Abdeckung der laufenden Ausgaben des Gemeindehaushalts soll als Vorschuss im Laufe dieses Monats auf Grund- und Haussteuer von 20.000.000% (20 Mio.%) der Gemeindeumlagen erhoben werden.“
- 11.11.1923 Die Grund- und Haussteuer steigt auf 2.000.000.000% (2 Mrd.%).
- 12.01.1924 „Nach Umstellung auf Goldmark wird an Josef Gschwend (\* 15.1.1870 in Wildpoldsried, † 26.5.1954) für das Aufziehen der Kirchturmuhre eine jährliche Entlohnung von 50 Reichsmark (195 €) einstimmig festgesetzt.“
- 08.02.1925 Der Gemeinderat ändert den Armenfonds und dessen Betreuung. Im neuen Ortsfürsorgeausschuss sind vertreten:
- der Ortspfarrer
  - beide Bürgermeister (= 1. und 2. *Bürgermeister*)
  - 2 Gemeinderäte
  - 1 Vertreter der Kriegsgeschädigten
- 26.07.1925 Der Gemeinderat erlässt „ortspolizeiliche Vorschriften für die Errichtung von Hochantennen für private Funkanlagen“.

Die Wirtschaft erholte sich wieder. Die Gemeindeeinnahmen zogen aber nicht mit. Wegen der schlechten Finanzlage der Gemeinde erhöhte der Gemeinderat die Hebesätze - der Grundsteuer auf 600% und der Haus- und Gewerbesteuer auf 400%.

- 1926 Versorgung der Weiler mit öffentlichen Telefonanschlüssen. Franz Rothermel im Oberegg erhält ein öffentliches Telefon für Ober- und Unteregg, Staig, Kürbsen und Moosmühle.  
Das Gemeindehaus 5 <sup>1</sup>/<sub>6</sub> bekommt ebenfalls ein öffentliches Telefon installiert. Weitere Installationen in den Weilern folgen. Die Besitzer öffentlicher Telefone müssen die Mitbewohner der Weiler gegen Gebühr telefonieren lassen und bei Anrufen die Informationen an die betreffenden Personen weitergeben.
- 01.01.1931 Die Gemeinde verpachtet das gemeindliche Jagdgebiet (= *private Waldflächen innerhalb des Gemeindegebietes*) von 1.941 ha an die Jagdpächter Dr. Alfred von Ziegler und Bauer Leonhard Hörmann von Frohnschwenden auf 5 Jahre. Die Pacht beträgt jährlich 700 Reichsmark (2.660 €).

Auf Anregung des „Historischen Vereins Kempten“ sollte für die Gemeinde Wildpoldsried eine Gemeindechronik angelegt werden. Kostenangebot: 60 Reichsmark (228 €). Weitere 98 Reichsmark (372 €) sollten für die Erstellung einer Kriegschronik gezahlt werden. Beide Chroniken kamen nicht zustande.

- 01.03.1932 „In Folge der schlechten wirtschaftlichen Lage und der schlechten Einnahmen der Einkünfte von Gemeindeumlagen ist der Gemeinderat gezwungen, bei der Spar- und Darlehenskasse einen „Laufenden Kredit“ von 2.000 Reichsmark (8.600 €) aufzunehmen.“  
Ankauf einer 3.900 m<sup>2</sup> großen Fläche aus dem Gelände vom Gasthof „Hirsch“ für 7.000 Reichsmark (30.100 €) für einen möglichen Sportplatz im Dorfzentrum (heutiger Dorfpark).
- 09.08.1933 Die Arbeitsbeschaffungsmaßnahmen der „Neuen Regierung in Berlin“ zeigen auch im hiesigen Gemeinderat Wirkung: „Um den hiesigen Arbeitslosen für den kommenden Herbst eine Arbeit zu beschaffen, beschließt der Gemeinderat, bei der Ortschaft Wildpoldsried eine Badeanstalt zu bauen, wenn die Kosten nicht zu hoch werden.“
- 01.01.1934 Gemeindebeschluss: „Zur Gründung eines Spielmannszugs bei der hiesigen Hitlerjugend wird zur Anschaffung von Instrumenten ein Zuschuss von 40 Reichsmark (172 €) aus der hiesigen Gemeindekasse bewilligt.“

Immer mehr „nationalsozialistisches Gedankengut“ drang in die Gemeinde ein.

- 30.01.1935 Nach Beratung mit dem Gemeinderat beschließt man folgende Ergänzung der Deutschen Gemeindeordnung (gemäß § 3 Abs. 2):
- I. Dem Bürgermeister stehen 2 Beigeordnete der NSDAP zur Verfügung.
  - II. Die Zahl der Gemeinderäte soll künftig 8 Räte betragen.
- 07.07.1935 Änderung der Zusammensetzung des Gemeinderates.  
Beigeordnete werden die bisherigen Gemeinderäte Magnus Freudling und Anton Eberle.
- 23.07.1935 Anton Filser unterstützt maßgeblich die Errichtung eines Kleinkaliberschießstandes am Waldweg. Aus der Gemeindekasse fließt hierfür ein Zuschuss von 2.000 Reichsmark (8.400 €). Bedingung ist, dass der Schießstand im Eigentum der Gemeinde bleibt.

## Friedhofverlegung

- 1930 Der Gemeinderat beschäftigt sich mit der Verlegung des Friedhofs von der Südseite der Kirche in den Norden und Westen.
- 25.04.1931 Der Ankauf eines Feldes zur Erweiterung des Friedhofes wird beschlossen. Von der Gambrinus-Gesellschaft (= Besitzer des Hauses Nr. 6 = Hirschwirtschaft) kann die Flur-Nr. 54 und 60 zum Kaufpreis von 6.000 Reichsmark (22.800 €) erworben werden.  
Anlass für die Verlegung des Friedhofs ist die Erweiterung und Anlegung eines Fußweges entlang der Distriktstraße und die Verbindung des Kirchwegs mit der Hauptstraße.

Weitere Schwerpunkte in der Amtszeit von Bürgermeister Anton Filser waren der Beginn der Kanalisation im Dorf, die Verbesserung der Wasserversorgung und die Schaffung des Sportplatzes im Ortszentrum.

- 1920 Anton Filser ist auch Mitinitiator bei der Gründung der „Darlehenskasse“.  
(s. Kap. K 5 a)

- 1940 Nach seiner Bürgermeistertätigkeit leitet Anton Filser freiwillig die Planung und beaufsichtigt die Arbeiten bei der Erstellung der neuen Friedhofsanlage.
- 1947 Ebenso ist er beim Bau des Leichenhauses tätig.

---

Artikeldatum: 16.07.2019

[zur Inhaltsübersicht](#)

### H 3 e - 1937 bis 1938 Roman Mayr

Roman Mayr (\* 23.8.1898 in Meggenried, † 24.12.1957 in Wildpoldsried)  
Sägewerksbesitzer

- 27.03.1937 Von seiner Amtsübernahme liegen keine Informationen vor. (Anm.: Da gewählte Amtsübernahmen meistens im 1. Halbjahr erfolgten, wird das Jahr 1936 als wahrscheinlich angenommen.) Die 1. Eintragung mit seiner Unterschrift im Beratungsbuch der Gemeinde ist im Zusammenhang mit der Neufestsetzung der Hundesteuer.
- 04.1937 Der Gemeinderat fasst den Beschluss, vom Allgäuer Brauhaus in Kempten (Besitzer des Gasthauses „Hirsch“) Flächen in der heutigen Schulstraße zu erwerben, um Siedlern Bauplätze anbieten zu können. Zu ersten Bauplatzverkäufen kommt es noch im gleichen Jahr.
- 10.1937 Die Bürgersteuer (= heute Lohnsteuer) wird eingeführt. Die Höhe der Steuer erfolgt durch Eintragung in eine Steuerkarte. Der Arbeitgeber muss die Steuer vom Lohn abziehen.
- 01.01.1938 > Die Gewerbesteuer wird auf 150% der Steuermesszahl (= Faktor zu Ermittlung der Gewerbesteuer) angehoben.
- 1938 - 1945 Die beiden Beigeordneten der Partei sind Cyprian Hartmann (Ramsoi) und Anton Eberle (Frohnschwenden).
- 17.02.1938 Der Gemeinderat erfüllt einen Wunsch des Kreisleiters Schädler.  
Beschluss: „Beendigung der gemeindlichen Bekanntmachungen vor der Schule (Kemptener Str. 2) durch Verlesen wegen Verkehrsgefährdung und Bekanntgabe der gemeindeamtlichen Informationen im Lokalanzeiger in Dietmannsried.“
- 26.11.1938 Roman Mayr leitet seine letzte Sitzung. Er darf wegen Steuerhinterziehung das Bürgermeisteramt nicht weiter ausführen.

---

Artikeldatum: 14.08.2019

[zur Inhaltsübersicht](#)

### H 3 f - 1938 bis 1945 Cyprian Hartmann

Cyprian Hartmann (\* 3.10.1887 in Ramsoi, † 16.3.1959 in Ramsoi)  
Beruf: Landwirt

- 12.1938 Cyprian Hartmann übernimmt die Amtsgeschäfte als 1. Bürgermeister von Roman Mayr.  
Mit der Amtsübernahme erhält Hartmann eine monatliche Entschädigung in Höhe von 125 Reichsmark (513 €) für diese ehrenamtliche Tätigkeit. Darüber hinaus erhält er daheim ein Telefon. Die hierfür anfallenden Kosten übernimmt die Gemeinde.
- 10.03.1939 Aufgabe des Bürgermeisters sind viele Parteiverpflichtungen.  
In Gemeindeangelegenheiten beschließt der Gemeinderat u. a. die Bildung eines Bauausschusses für den Friedhofsumbau.

- 26.03.1939 Das Gemeindehaus Nr. 13 ½ (*nachfolgend Salzstr. 10, abgebrochen 28.9.2015*) zu einem Kindergarten auszubauen wird beschlossen.  
Die Ausgabe von Lebensmittelmarken und Bezugsscheinen wird Aufgabe der Gemeinde.  
Die Gemeinde stellt Dora Wegmann und Helene Hartmann für Schreibarbeiten und das Einsammeln der „Kriegssteuer“ ein.
- 02.06.1941 Der Lokalanzeiger stellt sein Erscheinen ein. Da ein Verlesen der Gemeindebekanntmachungen von der Schule aus am Sonntag nicht mehr möglich ist, wird beschlossen, die gemeindlichen Bekanntmachungen an den Käsküchen (= *Senne-reien*) im Gemeindegebiet anzuschlagen. Eine Vervielfältigungsmaschine muss dafür angeschafft werden.
- 27.09.1941 Der Gemeinderat beschließt mit Unterstützung der Darlehenskasse: „An Soldaten von Wildpoldsried, die an der Front sind, sollen zu Weihnachten ein Paket zu je 3 Reichsmark (12 €) verschickt werden.“
- 1943 Durch die in diesem Jahr langanhaltende Trockenheit kommt es zu Wassermangel. Die Gemeinde kauft von Bauer Andreas Eberle sen. den Grund von der Wasserquelle in der Oy. (*Kosten: 1.300 Reichsmark, 4.810 €*).
- 26.02.1944 Der Gemeinderat genehmigt den Bau von 2 weiteren Baracken am Dammweg. Sie dienen als Kriegsgefangenenlager.
- 01.03.1944 Im „Doktorhaus“, Kemptener Str. 10, eröffnet die Ärztin Dr. Elfriede Meyer ihre Praxis.
- 19.05.1944 Der letzte Eintrag ins Beratungsbuch der Gemeinde erfolgt mit der Besetzung eines Schätzungsrates. Die Gemeindekasse zahlt als Entschädigung für auswärtige Musiker bei Beerdigungen von Frontkämpfern aus dem 1. Weltkrieg (1914 - 1918) 35 Reichsmark (126 €).

Nach diesem Zeitpunkt konnten im Gemeindearchiv keine Aufzeichnungen mehr gefunden werden. Vermutlich vernichtete man die Dokumente vor Kriegsende.

Mit der Besetzung von Wildpoldsried durch die Amerikaner wurde Bürgermeister Cyprian Hartmann seines Amtes enthoben. Er kam wie alle Amtsträger der Nazizeit in ein Lager. Wie lange Hartmann „weg“ war, ist nicht bekannt. Nach seiner „Entnazifizierung“ kehrte er wieder nach Ramsoi zurück.

Als Nachfolger von Cyprian Hartmann setzten die Besatzer kommissarisch den aus Essen evakuierten Lehrer Genrich als Bürgermeister ein. Dank seiner Englisch-Sprachkenntnisse konnte er sich mit den Amerikanern verständigen. Allerdings bestand zwischen ihm und der Wildpoldsrieder Bevölkerung kein gutes Verhältnis. Einem Zeitungsbericht zufolge bot er russischen Familien in den Baracken die Wohnungen örtlicher Parteimitglieder und Amtsträger an. Deren Familien sollten in die Baracken einziehen. Dies konnte aber noch knapp verhindert werden.

- 27.05.1945 - Der Landrat Schmid aus Kottern setzt Xaver Weber von Untereiberg mit Genehmigung der Besatzungsmächte zum Bürgermeister ein. (*s. Kap. J 8*)



### H 3 g - 1945 bis 1952 Eduard Schafnitzel

Eduard Schafnitzel (\* 16.12.1891 in Attenhausen, † 4.9.1962 in Wildpoldsried)

Beruf: Schneidermeister

19.06.1945 Schafnitzel, „parteilich unbelastet“, ernannt das Landratsamt unter Zustimmung der Besatzungsmächte zum 1. Bürgermeister von Wildpoldsried.

Eine ganz heikle Aufgabe war für ihn die Zwangseinweisung der Flüchtlinge und Vertriebenen in Bauernhöfe und Wohnhäuser unter teils massiven Bedrohungen durch die Eigentümer.

31.01.1946 Erste Eintragung im Beratungsbuch der Gemeinde Wildpoldsried im Rahmen der Wahl von Alois Anwander zum 2. Bürgermeister.

02.03.1946 Johann Spiegel kauft von der Gemeinde die Baracken am Dammweg. Die Gemeinde gibt „das Grundstück nicht gegen Geld, sondern gegen gleichwertigen Sachwert ab, welcher zu gegebener Zeit noch geregelt wird“.

Auf Anordnung des Landratsamts musste ein Wohnungsausschuss gebildet werden. Dessen Zusammensetzung war wie folgt: 2 Vertreter der Hausbesitzerorganisation (*Alois Anwander und Johann Huber*), 1 Vertreter der Mietorganisation (*Ludwig Dietrich*) und 1 Vertreter der Flüchtlinge (*Rudolf Hahn*).

29.06.1947 Bei der Sitzung kommt ein Antrag zur Ansiedlung der Gablonzer Glasindustrie in Wildpoldsried zur Sprache. Die Arbeitsräume sollen in der Halle der Gastwirtschaft „Hirsch“ errichtet werden. Dies lehnt der Gemeinderat ab. Nach dessen Aussage benötigt diese Halle dringend „die Bevölkerung zur Abhaltung von Lustbarkeiten, Hochzeitsfeiern usw.“

30.08.1947 Der Gemeinderat beschließt, die im Jahr 1943 gekaufte Quelle am Cypriansbach ausbauen zu lassen, um damit die stets herrschende Wasserknappheit zu beseitigen.

Pius Dietmayer (\* 2.4.1905 Langenneufnach, † 25.9.1976 Wildpoldsried) wird als 2. Wasserwart eingesetzt.

1947 Im Beratungsbuch der Gemeinde sind keine Hinweise auf den Bau des Leichenhauses enthalten.

1948 Eduard Schafnitzel wird zum ersten Bürgermeister gewählt. Sein Stellvertreter ist Josef Weiß.

Folgende Ausschüsse bilden sich:

- Verbraucherausschuss für Landwirtschaft
- Fürsorgeausschuss
- Verbraucherausschuss für Normalverbraucher
- Bauwesen
- Versorgung der Schüler

Die Straßenreinigung durch den Gemeindearbeiter wird abgeschafft. Es kommt zu dem Beschluss, dass diese Arbeiten auf die angrenzenden Grundstücksbesitzer übertragen werden.

28.11.1948 Die Beratungen für einen Schulhausneubau beginnen, da die Schulraumnot groß ist. Der Gemeinderat beschließt die Einführung eines „Notpfennigs“, um die Vorarbeiten finanzieren zu können.

20.12.1948 Festsetzung des Haushaltsplans für 1948 mit einer Summe von 48.867 DM (118.747 €) an Ein- und Ausgaben.

- 25.06.1949 Gemeinderats-Beschluss: „Einführung des Notgroschens zur Förderung kultureller Aufgaben“.
- 29.04.1950 Um den Haushalt 1950 abgleichen zu können, müssen die Gemeindesteuern lt. Prüfung des Landratsamtes Kempten erhöht werden (*Hebesatz 150%*). Es wird eine Bürgerversammlung abgehalten. Herr Winkler vom Landratsamt hält einen Vortrag zu diesem Thema; danach beschließt der Gemeinderat die Steuern zu erhöhen.
- 10.08.1950 Die Gemeinde nimmt eine Baracke von Michael Spiegel zurück. Diese soll als Turnhalle genutzt werden.  
Die Schulspeisungen werden eingestellt.  
Die Platzfrage für einen Schulhausneubau beschäftigt den Gemeinderat immer wieder.
- 1951 Ein Bauausschuss für die Planung eines Schulhauses wird gegründet. Es dauert noch einige Jahre, bis das Vorhaben umgesetzt wird.
- 1952 Eduard Schafnitzel muss sein Amt abgeben, nachdem er viele Beldeidigungen und persönliche Drohungen - als Folge der notwendigen Flüchtlingseinweisungen - erhielt und als selbständiger Schneidermeister berufliche Nachteile durch Gemeindeglieder erfahren muss.

Artikeldatum: 26.05.2019

[zur Inhaltsübersicht](#)

### H 3 h - 1952 bis 1957 Roman Mayr

Roman Mayr (\* 23.8.1898 in Meggenried, † 24.12.1957 in Wildpoldsried)  
Sägewerksbesitzer

- 1952 Roman Mayr stellt sich einer demokratischen Bürgermeisterwahl. Er wird zum 1. Bürgermeister gewählt.  
Die Gemeinde erwirbt das „Untere Schulhaus“ zum Preis von 12.000 DM (*28.680 €*) von der Kirchenstiftung Wildpoldsried.
- 07.1953 Dr. Leonhard Mair eröffnet eine Tierarztpraxis.
- 29.08.1953 Der Gemeinderat beschließt - auf Drängen der Lehrerschaft und der Schulbehörden wegen überfüllter Klassenräume - den Bau eines neuen Schulgebäudes. Allerdings treten große Schwierigkeiten wegen eines geeigneten Baugeländes auf. Viele Anfragen lehnen die Grundstücksbesitzer ab.
- 03.10.1953 Neufestsetzung der Hausnummern im Dorf mit Straßennamen.  
Wegen der großen Bautätigkeit sind die Hausnummern mit zu hohen Bruchzahlen unübersichtlich geworden.  
Im Außenbereich bleiben die Hausnummern durchlaufend. (*s. Kap. D 6*)
- 12.12.1953 Pachtvertrag  
Auf der Suche nach ausreichendem Trinkwasser für das Dorf wird eine Quelle auf dem Grundstück von Karl Hartmann (*Frohnschwenden*) gefasst.
- 01.06.1954 Beschluss  
Ein Gemeindemotorrad verkauft die Gemeinde an Willibald Heichele für 100 DM (*243 €*). Für Veranstaltungen mit vergnügungssteuerpflichtigem Charakter (*u. a. Musik- u. Tanzveranstaltungen, Preisschafkopfen*) zahlen die Vereine eine Vergnügungssteuer.
- > 09.09.1954 In Wildpoldsried gibt es eine Berufsschule für die Gemeinden Wildpoldsried, Betzigau und Haldenwang.

- 16.11.1954 Die Forderung des Landkreises zum Bau einer Sammelkläranlage wird zurückgestellt.
- 01.01.1955 Die Gemeinde kauft von „Nutzungsrechtlern“ (= *notarielles Nutzungsrecht an einem gemeinsamen Waldgrundstück*) das Waldgrundstück in der ‚Wanne‘ (Nähe Waldweg). Roman Mayr lässt das „Beamtenhaus“ (= *Wohnung für Lehrer*) in der Schulstr. 4 bauen.
- 05.11.1955 Der Gemeinderat beschließt auf Drängen des Lkr. Kempten, den Berufsschulvertrag mit der Stadt Kempten zu unterschreiben.
- 19.03.1956 Zur Wahl des Gemeinderates stellen sich 2 Gruppen auf: die „Überparteiliche Wählergruppe“ und die „Wahlgemeinschaft der Heimatvertriebenen“.
- 1956 Erst als es zwischen dem Gemeinderat Max Einsiedler und der Pfarrfründestiftung Wildpoldsried zu einem Grundstückstausch kommt, kann Bürgermeister Mayr das Gelände an der heutigen Schulstraße erwerben und im gleichen Jahr mit dem Rohbau beginnen.

Artikeldatum: 16.07.2019

[zur Inhaltsübersicht](#)

### H 3 i - 1958 bis 1972 Josef Weiß

Josef Weiß (\* 19.3.1899 in Unteregg 104, † 9.3.1984 in Wildpoldsried)

Beruf: Landwirt in Unteregg

Nach dem plötzlichen Herztod von Roman Mayr († 24.12.1957) führt Josef Weiß als 2. Bürgermeister die Amtsgeschäfte weiter.

- 01.03.1958 Er wird - ohne Gegenkandidat - zum 1. Bürgermeister gewählt.
- 12.09.1958 Laut Beschluss des Gemeinderates soll die Gemeindeganzlei, einschließlich eines Sitzungsraumes, in die südlichen Räume des neuen Schulgebäudes verlegt werden.
- 21.09.1958 Das neue Schulgebäude an der Schulstr. 6 wird eingeweiht und der Schulleitung übergeben. (*s. Kap. L 2*)
- 1958 Das „untere Schulhaus“ (*Kemptener Str. 2*) baut die Gemeinde in ein Mietwohnhaus mit einer Zahnarztpraxis um.
- 1959 Der Ausbau der Gemeindeverbindungsstraße Wildpoldsried - Eufnach - Günzach bis zur Landkreisgrenze Oberallgäu beginnt. Die Landwirte müssen den benötigten Grund für den Straßenbau kostenlos abtreten und Frondienste leisten.
- 20.05.1959 Beschluss einer Sonderumlage von allen „landwirtschaftlichen Betriebsinhabern“ zum Straßenbau.
- 21.08.1959 Der Straßenausbau nach Eufnach wird auf 3 km begrenzt und endet beim „Bildstock Bruder Konrad“ kurz vor dem Weiler Eufnach, da das Geld für den Straßenbau verbraucht ist.
- 1960 Die Gemeindeglieder bestätigen Josef Weiß mit 690 Stimmen (*85,5% der gültigen Stimmen*) für weitere 6 Jahre als Bürgermeister.
- 25.05.1960 Bei der Sitzung wird wegen Geldknappheit der Hebesatz für die Grundsteuer A und B und für die Gewerbesteuer auf 360% erhöht.  
Max Einsiedler wird Ortswaisenrat (= *Vertreter von minderjährigen Vollwaisen*).
- 07.06.1960 Der Gemeinderat stellt einen Antrag an das Landratsamt Kempten, die Straßen nach Börwang und Eufnach-Günzach zu Kreisstraßen hochzustufen - der Antrag wird abgelehnt.

Bürgermeister Weiß führte den Straßenausbau der Gemeinde weiter.

- 1962 Ausbau der Straße durch Eufnach bis zur Landkreisgrenze (*Kosten: 120.944 DM, 250.354 €*) sowie die Teerung der Schul- und Poststraße.
- 26.10.1962 Der Gemeinderat beschließt für ein Konzert der Musikkapelle Wildpoldsried eine Vergnügungssteuer in Höhe von 10% des Eintritts.
- 26.08.1963 Beschluss zum Ausbau der Straße Frohnschwenden bis Hutoi. Es wird keine Ausschreibung gemacht. Die Straßenbauarbeiten finden in Eigenregie statt. Die Anlieger leisten freiwillig einen Zuschuss von ca. 10.000 DM (*20.100 €*).
- 11.1963 Der Landkreis überträgt den Unterhalt von „Gewässern Dritter Ordnung“ auf die Gemeinden. Dadurch ist die Gemeinde für alle Bäche und Gewässer im gesamten Gemeindegebiet verantwortlich.
- 05.10.1964 Beschluss des Kreistages, die Straße von Wildpoldsried nach Börwang zur Kreisstraße aufzustufen.
- 1964 u. 1965 Straßenausbau und Teerung der Bergstraße, des Kirchwegs, des Ringwegs und der Dorfmühlstraße sowie des Verbindungsstückes Kirchweg - Schulstraße. Der Wirtschaftsweg in die Moosmühle und nach Unteregg wird ausgebaut.
- 13.04.1965 Mit Beschluss des Gemeinderats wird die Müllabfuhr eingeführt.
- 01.08.1965 Die Müllabfuhr beginnt. (*s. Kap. K 4 c*)

Das Baugebiet Poststraße von der Einmündung Schulstraße bis zum Bahndamm wurde genehmigt. Die Planungen für den ersten Gehsteig entlang der Marktoberdorfer Straße begannen.

- 12.03.1966 Bei der Kommunalwahl wählen 92,8% Josef Weiß wieder zum 1. Bürgermeister.
- 19.04.1966 Die jährliche Bürgerversammlung findet erstmals am Abend um 20 Uhr statt, nachdem sie vorher immer am Sonntagvormittag abgehalten wurde.
- 1966 > Der Gemeinderat beschließt, den 1. Teil der Sitzungen öffentlich abzuhalten.
- 1967 Straßenbau auf der Strecke Einöde - Wolkenberg (*Kosten: 162.995 DM, 295.021 €*).  
Abschluss des Baugebiets Badenbergr.

Der Gemeinderat beschäftigte sich mit dem Anlegen des Müllabfuhrplatzes am Riedbach (*Fläche von Karl Hartmann*) und der Sperrung des „Katzenweihers“ als Mülllagerungsplatz. (*s. Kap. K 4 c*)

- 12.01.1968 Der Gemeinderat beschließt den Neubau einer Schulturnhalle.  
Aufstellung eines Bebauungsplans für das Baugebiet Wildpoldsried-West (*Gärtnerweg westlich der damaligen Gärtnerei Lechleiter heute Gärtnerei Rothermel*) mit Anschluss und Zufahrt über die Poststraße.  
Auch den Bebauungsplan für das Gelände an der Bahnhofstraße nimmt Bürgermeister Weiß in Angriff.
- 19.08.1968 Die Gemeinderäte wählen erstmals einen 3. Bürgermeister. Stefan Thoma jun. (\* 2.5.1913 † 21.9.2006) erhält die erforderliche Mehrheit der Stimmen.
- 12.10.1968 Wegen des „Schulbus-Streits“ findet eine außerordentliche Bürgerversammlung statt. (*s. Kap. H 6 b*)
- 1970 Der Bau der Schulsport-Turnhalle mit Gesamtkosten von 322.724 DM (*545.404 €*) wird abgeschlossen.
- 20.04.1970 Der Gemeinderat beschließt den Grundstückskauf durch die Gemeinde für ein Klärbecken am Hungersberg und die Fläche für eine notwendige Zufahrtsstraße.
- 11.1970 Bürgermeister Josef Weiß erkrankt und gibt die Amtsgeschäfte an den 2. Bürgermeister Fritz Freudling ab.
- 06.11.1970 Beschluss des Gemeinderates

Für Wildpoldsried werden ab 1.1.1971 die Hebesätze neu festgesetzt:  
Grundsteuern A (= *landwirtschaftliche Flächen*) und B (= *Wohnhausflächen*) und Gewerbesteuer auf 300%.

Hinweis: Diese Steuersätze gelten bis heute ohne Veränderung.

01.07.1972 In einer kleinen Feierstunde verabschiedet der Gemeinderat Josef Weiß aus der Kommunalpolitik zusammen mit den ausgeschiedenen Gemeinderäten der letzten Gemeinderatswahl.

Artikeldatum: 31.12.2017

[zur Inhaltsübersicht](#)

### H 3 j - 1972 bis 1981 Fritz Freudling

Fritz Freudling (\* 28.5.1916 in Trampoï, † 4.1.1986 in Wildpoldsried)

Beruf: Landwirt

- 1966 Fritz Freudling wird in den Gemeinderat gewählt. Zuvor ist er 10 Jahre Betreuer des Kindergartens.
- 11.1970 Freudling übernimmt als 2. Bürgermeister die Amtsgeschäfte von Bürgermeister Weiß.
- 11.06.1972 Bei der Kommunalwahl erhält Fritz Freudling 62,4% der gültigen Stimmen. Gegenkandidat ist Hermann Kistler. Erstmals können die Bürger Kandidaten aus 3 Wählerlisten auswählen.
- 07.07.1972 Der Gemeinderat vergrößert sich auf 12 Sitze. CSU und Freie Wählerschaft Wildpoldsried stellen 5 Gemeinderäte. Aus der überparteilichen Wählergruppe Wildpoldsried sind es 6 Gemeinderäte und die „unabhängige und parteilose Wählergruppe“ stellt 1 Gemeinderatsmitglied.

In der Amtszeit von Fritz Freudling war die Gebietsreform in Bayern und auch in Wildpoldsried ein heikles und einschneidendes Thema.

- 01.01.1973 Zuerst sind es die vielen Möglichkeiten von Gesamtgemeinden und Verwaltungsgemeinschaften, dann die Verwaltungsgemeinschaft mit Betzigau und deren Auflösung.
- 1973 - 1980 Der großen Ausdauer und Zähigkeit Fritz Freudlings bei Verhandlungen sowie seinen guten Kontakten zu Abgeordneten und übergeordneten Instanzen verdankt die Gemeinde Wildpoldsried die Wiedererlangung der Selbstständigkeit. ([s. Kap. H 6 c](#))

Mit großem Einsatz gelang Fritz Freudling die Umwandlung des alten Sportplatzes im Dorfzentrum in eine Parkanlage, den Notschlachtbau mit Grundverkauf am Kirchweg für 1 DM (*1,20 €*) als Zuschuss an den Notschlachtverein und der Ausbau der Gemeinde-Verbindungsstraße Hutoi - Trampoï - Eufnach.

- 1974 Die LEW (*Lechwerke*) verlegen eine 380 KV-Stromleitung durch unsere Gemeindefluren auf Gittermasten. Sophie Nieberle kann im Herbst die von ihr verfasste Gemeindechronik veröffentlichen. Sie benötigt 5 Jahre bis zur Fertigstellung. Die Chronik kommt auf Wunsch von den Bürgermeistern Roman Mayr, Josef Weiß und Fritz Freudling zustande.
- 01.01.1976 Nach dem Gemeinderatsbeschluss vom 19.2.1975 erfolgt die Einführung der Feuerschutzabgabe in Höhe von 25 DM (*30 €*). Diese Abgabe müssen Männer zwischen 20 und 60 Jahren bezahlen, sofern sie nicht bei der Feuerwehr oder sonstigen Rettungsdiensten aktiv sind.

Der Bundesgerichtshof erklärte am 24.1.1995 die Feuerschutzabgabe für verfassungswidrig, da die Feuerschutzabgabe nur von Männern zu bezahlen ist.

1976 Die Müllentsorgung überträgt die Gemeinde an die Firma Dorr in Kempten.  
(s. Kap. K 4 c)

01.04.1977 In den Weilern wird die Müllabfuhr mit Müllsäcken eingeführt.

Auch der Regionalflughafen-Plan bei Obergünzburg Richtung Sellthüren beschäftigte in diesen Jahren Bürgermeister und Gemeinderat. Von 5 Vorschlägen hatte ein Gutachten der Bundesanstalt für Flugsicherung die Variante Sellthüren auf Platz 1 gesetzt.

1976 Ein Antrag des Kath. Pfarramtes wegen eines neuen Friedhofs beschäftigt die Gemeinde. Pläne zur Verlegung an die Cyprianskapelle oder ins Angermoos (Nähe Gärtnerweg) werden diskutiert und abgelehnt.

1977 Die Diskussionen und Verhandlungen für das Baugebiet an der Wolkenberger Straße beginnen.

1978 Fritz Freudling stellt sich zur Wiederwahl. Ergebnis: 87,5% der gültigen Stimmen ohne Gegenkandidaten.

1978 > Fritz Freudling ist bis zu seiner Erkrankung auch Mitglied des Kreistags.

Eine weitere Aufgabe von Bürgermeister Freudling und dem Gemeinderat war die Sportplatzenerweiterung mit Fußballplatz, Allwetterplatz, Hoch- und Weitsprunganlage, 100-Meter-Laufbahn, Bolzplatz und Gymnastikwiese sowie ein Asphalt-Eisstockplatz. Gesamtkosten: 452.000 DM (510.760 €).

1979 Die Gemeinde schafft das 1. Loipenspurgerät an.

02.08.1979 Die Entscheidung zur Trennung der Verwaltungsgemeinschaft Betzigau-Wildpoldsried fällt.

1979 In diesem Jahr ist der Baubeginn des 2. Klärbeckens und der Umzäunung der Kläranlage.

01.1980 Die Gemeinde bezieht die neuen Amtsräume in der Kemptener Str. 2.

16.01.1980 Im neuen Rathaus findet die 1. Gemeinderatssitzung statt.

1980 Bürgermeister Freudling stellt im Namen des Gemeinderates einen Antrag für die Aufstufung des Wildpoldsrieder Dorfbaches zum Wildbach.  
1. Satzung für die öffentliche Wasserversorgungsanlage mit Beitrags- und Gebührensatzung, ebenso eine Satzung für Entwässerungsanlagen.  
Desweiteren beschließt das Gemeindegremium die Erhebung einer Hundesteuer.

Mit großem Einsatz trieb Freudling während seiner Amtszeit den Straßenbau mit dem Ausbau der Ortsdurchfahrt voran, verbunden mit dem Bau von Gehsteigen. Auch die Bebauung der beiden Siedlungsgebiete an der Bahnhofstraße, die Ortsbildverschönerung und die Erneuerung der Trinkwasserhauptleitung waren Schwerpunkte während seiner Amtszeit.

12.02.1981 Wegen gesundheitlicher Probleme stellt Fritz Freudling bei der Gemeinderatssitzung sein Entlassungsgesuch von allen politischen Ämtern.

### H 3 k - 1981 bis 1996 Arnulf Traut

Arnulf Traut (\* 19.2.1928 in Leiterberg)

Beruf: Landwirtschaftsmeister

- 1972 Arnulf Traut wird Gemeinderatsmitglied.
- 10.05.1981 Er gewinnt die Wahl zum 1. Bürgermeister. Traut setzt sich mit 60,4% der gültigen Stimmen gegen 2 weitere Mitbewerber (*Erwin Mayr u. Kurt Klug*) durch.
- 01.06.1981 Bei der ersten von ihm geleiteten Gemeinderatssitzung führt er den 1. Donnerstag im Monat als festen Termin für die weiteren Sitzungen ein.
- 02.07.1981 Bürgermeister Traut beginnt mit der Planung für den Umbau des Kindergartens (*Kostenvoranschlag: 750.000 DM, 727.500 €*). Weitere Planungen stößt er für eine Tropfkörperanlage an (*= auf Kunststoffrohrteilen angesiedelte Mikroorganismen, die das Abwasser weiter reinigen*).
- 08.10.1982 Die erneuerte Kläranlage geht in Betrieb.
- 02.12.1982 > Traut führt die Möglichkeit ein, dass Bürger Fragen an den Gemeinderat im Anschluss an den öffentlichen Teil bei Gemeinderatssitzungen stellen können.
- 07.04.1983 Der Gemeinderat beschließt nach langen Verhandlungen den Kauf eines neuen Feuerwehrlöschfahrzeuges LF 16/12.

Der Regionalplan Allgäu 16 (*= umfasst das Gebiet der Lkr. Oberallgäu, Ostallgäu, Unterallgäu u. Lindau sowie die kreisfreien Städte Kempten u. Kaufbeuren*) legte einen Entwurf über die Notwendigkeit eines Regionalflughafens im Gebiet der Gemeinden Immenthal und Wildpoldsried vor. Im selben Jahr begannen auch die Beratungen, den Wildpoldsrieder Bach im Bereich des Dorfes als Wildbach einzustufen und den Ausbau des Dorfbachs voran zu treiben.

- 06.10.1983 Durch den Gemeinderatsbeschluss kann die Gemeinde von Roman Eberle das Baugebiet für die „Cyprianssiedlung“, erwerben. Die Finanzierung erfolgt über die „Bayern-Grund“ (*= Finanzierungsgesellschaft der BayernLB*). Um die hohen Kosten der Abwasserentsorgung des Ortsteiles Badenber (*LKW-Abtransport*) zu verringern, baut die Gemeinde eine Pumpstation hinter dem Badenber. Von dort fließen die Abwässer in die gemeindliche Kläranlage.
- 02.02.1984 Der Gemeinderat stimmt dem Kauf des Brandobjekts Balbina Eberle in der Marktobdorfer Str. 16 zu. Auf dem Grund soll ein neues Feuerwehrhaus entstehen.
- 1984 Arnulf Traut gelingt mit 85,6% aller gültigen Stimmen die Wiederwahl zum Amt des 1. Bürgermeisters - gegen Herausforderer Manfred Graue, SPD. Die Planungen für das Feuerwehrhaus mit Gemeindebücherei, einem Musikraum und einer Werkswohnung beginnen.
- 06.09.1984 Ein umfangreiches Werk mit vielen Beratungen und Entscheidungen findet mit der Genehmigung des Flächennutzungsplanes für die Gemeinde Wildpoldsried seinen Abschluss.
- 03.10.1985 Auf Initiative von Bürgermeister Traut beschließt der Gemeinderat den Ankauf von 3,5 ha ökologisch wertvollen Grundstücken in den Schluchtenwiesen mit staatlicher Förderung (*Kaufpreis 77.000 DM, 65.450 €*).  
Im selben Jahr beginnt die Partnerschaft mit der französischen Gemeinden Civray und St. Ambroix. (*s. Kap. O 1*)
- 1986 - 1987 In diesen Jahren stehen umfangreiche Kanalbauarbeiten mit Spritzteerungen zum Straßenunterhalt auf der Agenda der Gemeinde.

- 02.07.1987 Bürgermeister Traut gibt dem Gemeinderat bekannt, „dass die Neuanlegung des Burgweihers wegen technischer sowie finanzieller Schwierigkeiten und der schlechten Wasserqualität des vorhandenen Zulaufs nicht verwirklicht werden kann“.
- 03.03.1988 Genehmigung der Planvorlage für das „Haus für Feuerwehr und Kultur“, mit dem Feuerwehrgerätehaus mit Schlauchturm, Musikheim, Mehrzweckraum und Bücherei.
- 06.1988 Die ersten Glasfaserleitungen werden verlegt.  
Ziel ist ein besserer Fernsehempfang und schnellere Telefonverbindungen.
- 10.1989 Der Gemeinderat beschließt, einen Kommunaltraktor Fendt 250k Allrad mit Ein-fahrfrontlader, Erdschaufel, Schneepflug und Anhänger für den Gemeindearbeiter zu kaufen.
- 1990 Der Regionalflyghafen zwischen Immenthal und Wildpoldsried wird nach Ableh-nung der betroffenen Kommunen aus dem Regionalplan gestrichen.
- 02.1990 Bürgermeister Traut kann nach umfangreichen Verhandlungen den landwirtschaft-lichen Betrieb von Georg Mayer in Frohnschwenden kaufen. Damit kann die Ge-meinde durch Tausch die Hofstelle der Familie Grillinger an der Marktoberdorfer Str. 11 und Flächen am Schiebelsberg erwerben und weitere Wohnbauflächen für Einheimische schaffen.  
Der Kauf des „Mayer-Hofes“ und anderer Flächen ist Voraussetzung für die Er-schließung der Gewerbegebiete an der Günzacher Straße.
- 18.03.1990 Bei der Neuwahl der Kommunalparlamente erhält Bürgermeister Arnulf Traut mit 94,7% der gültigen Stimmen einen sehr großen Vertrauensbeweis.

Trotz wichtiger und großer Investitionen verfolgte Bürgermeister Traut die Entschuldung der Ge-meinde. Sein Ziel war die „schuldenfreie Gemeinde“ - ein heroisches Ziel bei der allgemeinen Ver-schuldung der Kommunen.

Die Entwicklung der Schulden in DM der Gemeinde Wildpoldsried per 31.12.:

1976	1.089.000	(1.306.800 €)	1992	163.421	(120.932 €)
1980	975.938	(1.005.216 €)	1994	83.106	(58.174 €) (pro Kopf 37 26 €)
1983	730.220	(649.896 €)	1995	0	
1986	505.572	(429.736 €)	1995	Die Gemeinde ist schuldenfrei.	
1989	288.700	(236.734 €)			

Der Gemeinderat setzte sich wie folgt zusammen:

CSU und Freie Wähler	6 Gemeinderäte
Überparteiliche Wählerliste	5 Gemeinderäte
SPD	1 Gemeinderätin

5 beratende Ausschüsse wurden gebildet.

Bürgermeister Traut befasste sich mit dem Schwerpunktthema Schulentwicklung (*Gebäudeerwei-terung, steigende Schülerzahlen, Teilhauptschule*) der 1990er Jahre. (s. Kap. L 2 + L 5) Sein Ziel war, mit einem Neu- bzw. Anbau, die Voraussetzungen für die Anerkennung der Wildpoldsrieder Schule als Teilhauptschule zu erreichen.

- 1991 Eine kleine Gemeinde-Grenzänderung kann erreicht werden. Durch die Abgabe von 287 m<sup>2</sup> an die Gemeinde Günzach ist die Verlegung des Gemeindeweges in Höhe Schnaitweg Nr. 92 ½ (*ehemals Zellerhof*) möglich.



Ein ganz besonderes Anliegen war für Bürgermeister Arnulf Traut der Erhalt der Cyprianskapelle. Planungen dafür begannen. (s. Kap. I 11 a)

- 1990 u. 1991 Die umfangreiche Restaurierung kostet über 100.000 DM (77.000 €). Die Umbaumaßnahmen erfolgen im Stil der Erweiterung von 1779.  
Eine weitere große Aufgabe für Traut ist die Sanierung und Erweiterung des Kindergartens im „Alten Pfarrhof“. Viele Verhandlungen mit der Kirchenverwaltung und dem Diözesanbauamt in Augsburg gehen der Baumaßnahme voraus.  
(s. Kap. L 4)
- 1991 Ein Kuhglockenstreit sorgt im Alpenweg für große Diskussionen unter der Bevölkerung und endet schließlich mit dem Wegzug der Kläger.  
Auch ein Streit um den Einbau von Dachgauben auf den Reihenhäusern in der Grünenstraße erregt die Gemüter der Bürger.
- 1991 u. 1992 Diese beiden Jahre sind geprägt von der Vorbereitung und Durchführung der Jubiläumsfeierlichkeiten zur „600 Jahre Ersterwähnung von Wildpoldsried“.  
(s. Kap. H 6 e)
- 13.09.1992 Der Gemeinderat nimmt einen Patenschaftswunsch der 2. Kompanie (später 3. Kompanie) des Geb.San.Btl. 8 Kempten an. Bürgermeister Traut und Hauptmann Mönch unterschreiben die Patenschaftsurkunde.
- 1992 Beginn der Planung für das große Baugebiet „Auf dem G’hau“.
- 1993 Erschließung des Gewerbegebietes „Am Riedbach“.  
Nach der Geldspende von Schreinermeister Cyprian Pfefferle beginnt die Diskussion für einen Dorfbrunnen auf dem Grillinger-Gelände.  
Die Einweihung des Brunnens erfolgt am 7.9.2016 auf dem Platz vor dem Gasthaus „Hirsch“.
- 1994 Eine große Enttäuschung bereitet dem Gemeinderat die geplanten 2 Eigentumswohnanlagen, als von 17 Kaufinteressenten nur 4 Käufer bereit sind, auch tatsächlich zu kaufen. Die beiden Wohnanlagen (Auf dem G’hau 5 + 7) können erst später gebaut und verkauft werden.
- 1994 u. 1995 Anlage des Parks „Dorfboind“ im ehemaligen „Grillinger-Gelände“
- 01.12.1994 Der Gemeinderat genehmigt den Neubau der Puppenmöbel-Spielwarenfabrik im neuen Gewerbegebiet am Riedbach mit dem Bau einer Produktionshalle, Spänebunker, Holzlager, Verwaltungs- und Wohnhaus sowie Garagen.
23. bis 24.02.1995 Einbruch ins Rathaus, die Beute von ca. 200 DM (136 €) ist gering. Der Sachschaden beträgt aber 5.000 bis 6.000 DM (3.400 bis 4.080 €).
- 31.03.1995 Nach umfangreichen Umbaumaßnahmen durch das „Museumsteam“ wird die „Heimatkundliche Sammlung“ im ehemaligen Leichenhaus eröffnet. (s. Kap. N 5)
- 18.04.1996 Gemeinderatsbeschluss zur Erschließung des Gewerbegebietes Günstzacher Str.-West (Im Ösch).

Die gemeindliche Investitionsquote betrug 44%, was einen Spitzenplatz unter den Kommunen in Bayern bedeutete.

- 26.10.2014 Altbürgermeister Arnulf Traut führt 50 interessierte Bürger bei einem historischen Rundgang durchs Dorf. Er erläutert die Historie der Cyprianskapelle, des alten Pfarrhofs und der Pfarrkirche.  
Besonders interessant für die Teilnehmer ist zu erfahren, was der damalige Pfarrer Johann Jakob Bruedermann, über die Probleme mit einigen Dorfbewohnern um den Bau eines neuen Pfarrhofes, sorgfältig niedergeschrieben hatte.  
(s. Kap. I 8 c)

### H 3 I - 1996 > Arno Zengerle

Arno Zengerle (\* 1.4.1957 in Kempten)

Beruf: Dipl. Verwaltungswirt (FH)

- 10.03.1996 Arno Zengerle gewinnt die Wahl zum 1. Bürgermeister gegen Josef Teufele, SPD. Als Vorschlag von 2 Wählerlisten (*CSU / Freie Bürger sowie Freie Wähler - Überparteiliche Wählergruppe*) erreicht Arno Zengerle 85,3% der gültigen Stimmen bei 74,8% Wahlbeteiligung.
- 09.05.1996 Nach der Vereidigung als hauptamtlicher Bürgermeister nimmt Zengerle die Planungen für den Rathausumbau in Angriff.
  - 1997 Abbruch des „brandgeschädigten Grillingerhofs“ in der Marktoberdorfer Str. 13. Einen Ersatzbau auf diesem „Filetgrundstück“ stellt der Gemeinderat zurück. Vorerst dient die Fläche als Parkplatz für die umliegenden öffentlichen Gebäude.
- 11.06.1998 Die Gemeinde geht ins [Internet](#).  
Nun ist u. a. das Lesen des ‚Duranand‘ in aller Welt möglich.

Bürgermeister Zengerle konnte sich den Wünschen der Bürger stellen, nachdem die meisten Pflichtaufgaben der Gemeinde (*Kindergarten, Schule, Straßenunterhalt, Feuerwehrwesen, öffentliche Gebäude*) umgesetzt waren.

- 05.1999 Zur Entwicklung eines Dorfleitbildes startet er eine Fragebogenaktion.  
(s. [Kap. H 6 g](#))

Die Ideen, Wünsche und „Stimmungen“ der Gemeindebürger wurden analysiert. Ziel war die Entwicklung eines Dorfleitbildes. Zur weiteren Aufbereitung der genannten Themen bildete man Arbeitskreise. (s. [Kap. K 4 i](#))

- 1996 - 1999 Wildpoldsried ist eine von 59 Gemeinden in Bayern, die schuldenfrei sind.
- 13.07.1999 Bürgermeister Zengerle nimmt das Thema „Betreutes Wohnen“ mit einer Info-Veranstaltung in Angriff.
  - 01.2001 Gemeinde und Raiffeisenbank Kempten eG einigen sich über den Kauf von ca. 2.000 m<sup>2</sup> Grund westlich des Gasthauses „Adler“. Ziel ist die Nutzung der leerstehenden Lagerräume der Bank. Nach vielen Beratungen entsteht eine Planung mit Flächen für die Raiffeisenbank Wildpoldsried (*Hauptgeschäftsstelle der Raiffeisenbank Kempten eG*), Räume für eine Arztpraxis und dem darüber liegenden Dorfsaal.
- 21.04.2002 Die Einweihung des „SeLaWi“ (= *Seniorenwohnanlage Wildpoldsried*) kann mit einem Tag der offenen Tür gefeiert werden. Grundstücksverhandlungen, Erstellung von Bauplänen, Verkauf der Wohnungen gingen voraus. (s. [Kap. K 4 h](#))
- 03. - 11.2002 Dauer der Bauphase für den Gebäudeteil der Raiffeisenbank.
  - 22.11.2002 Die Bank eröffnet ihre neue Geschäftsstelle.
  - 17.03.2003 Dr. Benedikt Mair zieht in die neue Arztpraxis ein. Der Dorfsaal bleibt einige Jahre im Rohbau stehen. (s. [Kap. K 4 h](#))

## Fotowettbewerb

- 03.02.2000 Der Gemeinderat ruft zu einem Fotowettbewerb auf. Der Wettbewerb steht unter dem Motto „Gesucht werden die schönsten bzw. originellsten Fotos von Wildpoldsried im Jahr 2000“. Fotos von Häusern, Landschaften, Stimmungsbildern und „Schnappschüsse“ können die Bürger abgeben.
- > 15.01.2001 26 Bürger reichen 200 Fotos ein.
- 03.05.2001 Eine 6-köpfige Jury wählt die besten Bilder aus. Einen Sieger gibt es nicht. Die Fotografen der 12 besten Fotos erhalten im Rahmen der Bürgerversammlung eine Anerkennung und Preise, da ihre Bilder für die Jury „gleichwertig“ waren. Unterschiede gibt es hauptsächlich bei der Motivauswahl und der Stilrichtung.
- 28.04.2001 Die Gemeinde führt mit den Eigentümern einen Tag der „Erneuerbaren Energien“ - Windkraft - Wasserkraft - Photovoltaik - Biogas durch. Weitere Maßnahmen zur Energiegewinnung und -einsparung folgen. (s. Kap. K 6 d + K 6 e)
- 02.07.2001 Eröffnung der Anschlussstelle Obereiberg an die B12.  
Zur Entlastung der Ortsdurchfahrt vom Schwerlastverkehr erreicht Zengerle durch erfolgreiche Verhandlungen mit Grundstückbesitzern sowie bei der Regierung in Augsburg und München den Bau.  
Ein weiteres Ziel ist der B12-Anschluss bei Bogenried.

In vielen Gemeinden verschwanden im Laufe der Zeit die Gaststätten aus den Dörfern. Auch Wildpoldsried blieb von dieser Entwicklung nicht verschont. Um den denkmalgeschützten Gasthof Hirsch zu erhalten, kaufte die Dorfentwicklungs-GmbH dieses Gebäude und sanierte es innen und außen mit großem Aufwand.

- 2002 Die Gemeinde benötigt - wegen der großen Baumaßnahmen - nach vielen Jahren einen Nachtragshaushalt.
- 03.03.2002 Bei der Kommunalwahl erreicht Bürgermeister Arno Zengerle mit 96% der gültigen abgegebenen Stimmen einen außerordentlichen Vertrauensbeweis aus der Bevölkerung.
- 18.05.2002 Ein Wolkenbruch entlädt sich mit Hagel über weite Teile des Gemeindegebiets. Die Feuerwehr und andere Firmen müssen Keller leerpumpen und Schlamm beseitigen.  
Regenmessungen von verschiedenen Gemeindebürgern übertreffen alle Messungen der letzten Jahre einschließlich des Pfingsthochwassers von 1999.
- 10.2002 Gemeindearbeiter und Mitarbeiter der Firma Schellheimer pflanzen nach der Idee von Gartenbauingenieur Lars Schellheimer ein Baumhoroskop.  
Entlang der Günzacher Str. werden 22 Bäume - vom Apfelbaum bis zur Zypresse - gepflanzt. Die Bäume sollen mit ihren unterschiedlichen Charakteren den Jahreslauf symbolisieren. Hinweistafeln nennen jeweils den Namen des Baumes, sein Herkunftsland und andere Details sowie die Verbindung zum jeweiligen Sternzeichen.
23. bis 25.05.2003 Die Gemeindebürger erleben den Einschub der neuen Eisenbahnbrücke an der Salzstraße. Die Brücke ist am „Katzenweiher“ aufwendig auf Rollen gebaut worden.
- 18.09.2003 Offizielle Freigabe der Bahnunterführung und die Einweihung des Kreisverkehrs an der Kreisstraße OA 12.
- 2003 Durch den Ausfall von Steuereinnahmen müssen geplante Projekte gestrichen bzw. in die Folgejahre verschoben werden.  
Viele andere Gemeinden können den Verwaltungshaushalt nicht aus eigenen Mitteln abdecken; trotzdem können die Hebesätze für die Gemeindesteuern in

Wildpoldsried auf dem Stand von 1971 belassen werden.

08.04.2004 Die Gemeinde gibt dem SSV Wildpoldsried - trotz finanzieller Engpässe - „grünes Licht“ zum Neubau der Sporthalle (*geplante Kosten: 1,5 Mio. €*).

19.06.2004 Bürgermeister Arno Zengerle öffnet mit einen „Tag der offenen Tür“ gemeindliche Einrichtungen. Dazu gibt es eine „Dorf-Rallye“ (= *Preisausschreiben*) mit interessanten Preisen.

2004 Mit dem Bebauungsplan „Badenberg-Nord-West“ (*auf dem ehemaligen Hennig-gelände baut die Firma Geiger Wohnhäuser*) und der Planung einer Dorfheizung sowie dem Bau eines Holzparkhauses gehen die Baumaßnahmen in der Gemeinde weiter.

Die Vereinförderung erhält einen starken An Schub durch die Montage von Photovoltaikanlagen auf öffentlichen Gebäuden durch die Vereine. Eine Gesamtinvestition von 1.243.000,- € und die Einspeisegarantie sichern die Rückzahlung der Darlehen und eine spürbare Steigerung der finanziellen gemeindlichen Zuwendungen an die Vereine.

2005 Die Planungen für das WiWaLaMoor (= *Wildpoldsrieder Wasserlandschaften im Moor*) beginnen. Eine 50%ige Förderung - als Teil einer EU-Förderung - unterstützt die Finanzierung der Gesamtkosten in Höhe von 810.000,- €.

4 Themenbereiche können damit umgesetzt werden:

- Naturnahe Retentionsflächen (= *Ausbreitungsflächen bei Überschwemmungen*) für Regenwasserrückhaltung aus den Baugebieten der Bahnhofssiedlung, Cyprianssiedlung, Kemptener Straße im Angermoos
- Hochwasserschutz für Bebauung am Gärtnerweg
- Schaffung eines Weihers für Erholungszwecke - westlich der Bahnlinie unterhalb des Hungerbergs und einer Streuobstwiese
- Langfristige Sicherung der Kläranlage mit Verbesserungen der Klär- und Abwasserwerte durch die Pflanzenkläranlage

04.2006 Folgende Arbeitskreise bilden sich:

- Familie und Jugend / Kirche
- Siedlungsentwicklung, Dorfbild, Dorfmitte
- Bürgergesellschaft, Kultur, Geschichte
- Landwirtschaft, Gewerbe, Energie, sanfter Tourismus (*s. Kap. K 4 i*)

## Holzparkhaus

2005 Die Gemeinde baut ein Holzparkhaus an der Salzstr. 3 anstelle des ehemaligen „Weixlerhofs“.

27.07.2005 Staatsminister Josef Miller eröffnet das Parkhaus, das 14 Stellplätze für Bewohner des „SeLaWi“ zur Verfügung stellt. Freie Plätze können auch von Gemeindegürgern angemietet werden.

Das Projekt fördert die LAG (= *Lokale Aktionsgruppe der Regionalentwicklung Oberallgäu*) Altusried-Oberallgäu aus dem „LEADER-Programm“ (= *Leason Entre Actions de Department de Economic Ruale = Verbindung von Aktionen zur Entwicklung der ländlichen Wirtschaft*) und Mitteln der Europäischen Union.

## Weitere Baumaßnahmen

- 1999 Erschließung des Gewerbegebietes „In der Oy“.
- 12.07.2005 Mit der Verkehrsübergabe des Radweges wird die Verkehrssituation und die Sicherheit für die Radfahrer zwischen Wildpoldsried und Betzigau deutlich verbessert.
- 2005 Bau weiterer Windräder unter finanzieller Einbeziehung der Gemeindebürger. *(s. Kap. 6 b)*
- 2006 Die Firma Innovationspark Allgäu GmbH (*ein Unternehmen der Hörburger Gruppe Waltenhofen*) zieht in die Gebäude der ehemaligen Puppenmöbelfabrik Hennig ein.  
Nach vielen Verhandlungen von Bürgermeister Zengerle kann mit dem Kauf des „Sparmarkts“ durch 2 Privatinvestoren die Grundversorgung in Wildpoldsried weiterhin gesichert werden.
- Frau Margareta Daufratshofer führte den Lebensmittelladen 10 Jahre lang (*11.1.2007 - 30.12.2016*).
- 2007 Die Gemeinde stellt die Straßenbeleuchtung auf energiesparende LED-Birnen um.  
Umorganisation des Fremdenverkehrs in Wildpoldsried.  
Ziele sind die Aktualisierung der Internetseite, die Erfassung von Vermietern mit ihren Ferienwohnungen und Fremdenzimmern, die Datenaktualisierung sowie die Zusammenarbeit zu optimieren.  
Auch Maßnahmen des Landkreises wie „Wandern im Kempter Wald als Radfahrnetz“ und „Wanderwege im Gemeindegebiet“ werden angelegt.  
Die Gemeinde ist wieder schuldenfrei.
- 29.06.2007 Staatsminister für Landwirtschaft, Josef Miller eröffnet das Leaderprojekt „WiWaLaMoor“.
- 10.01.2008 Der Gemeinderat bekommt die 1. Planvorlage für den Dorfsaal mit Kulturcafe vorgelegt. Bestandteil dieses Plans ist auch der Umbau des ehemaligen Gasthauses „Adler“ zu einem Seminargebäude mit Übernachtungsmöglichkeiten. *(s. Kap. K 4 h)*
- 2008 Die Gemeinde bezuschusst erstmals die „Messung von Wärmeverlusten am Haus“, die Benedikt Stegmaier mit einer Wärmebildkamera auf Wunsch privater Hausbesitzer durchführt.  
Mittels einer Ballonfahrt mit Karl Lechleiter fotografiert man schneebedeckte Dächer. Diejenigen, die schneefrei sind, weisen auf Wärmeverlust hin.
- 05.2008 Kauf des Anwesens Pahl (*ehem. Hiemer bzw. Röck*) in der Salzstr. 13 durch die Dorfentwicklungs-GmbH.  
Mittelfristig soll dort ein neues Gebäude entstehen. Bis zur Umsetzung dient das Gelände als Parkplatz.  
Das Thema ‚Breitbandversorgung‘ kommt im Gemeinderat zur Sprache.  
Laut dem im Internet dargestellten Breitbandatlas ist Wildpoldsried - nach derzeitigen Kriterien - zu 95% versorgt.
- 2008 u. 2009 Zusammen mit der Pfarrgemeinde und dem Arbeitskreis ‚Dorfgestaltung‘ geht die Gemeinde die Planungen für das Kirchenumfeld und deren Umsetzung an.  
Das Ortsbild und der Dorfmittelpunkt stehen im Fokus der Überlegungen.
- 04.05.2009 Auf der Bürgerversammlung stellt Max Geist die Idee zur Gründung einer Bürgerstiftung vor. *(s. Kap. K 4 j)*

Zahlreiche Auszeichnungen (*s. Kap. H 6 h*) konnte Bürgermeister Arno Zengerle in den zurückliegenden Jahren entgegennehmen. Bei Wettbewerben konnte die Gemeinde eine Vielzahl von Preisen gewinnen.

- 2010 Erschließung des Baugebiets „Schiebelsberg-West“.  
Ein Bebauungsplan für „St. Cyprian-Ost“ wird erstellt. Informationen sollen einen Anreiz für „energieneutrales Bauen“ geben.
- 2010/11 Eine große Herausforderung ist die Sanierung der Wasserversorgung und der Neubau des Hochbehälters in Trostbühl.
- 10.10.2011 32 Elektroautos, gefahren von ausgewählten Bürgern, fahren zu Testzwecken im Rahmen des Programms IRENE.
- 12.04.2012 Es kommt zur Vertragsunterzeichnung für „Das intelligente Stromnetz der Zukunft“ durch das AÜW und der Siemens AG sowie zu einem Partnerschaftsvertrag mit der Gemeinde Wildpoldsried. (*s. Kap. K 6 f*)
- 2012 In seinem jährlichen Jahresrückblick berichtet Zengerle, dass Besucher aus 30 Nationen in Wildpoldsried zu Gast waren. Sie informierten sich über unsere Art und Weise, Energie nachhaltig und umweltfreundlich zu erzeugen.  
Die Gäste berichten aber auch, dass im Gegensatz zu Deutschland, in ihren Heimatländern die politischen Rahmenbedingungen dazu fehlten.  
Aus den Übernachtungen vieler Gäste und deren Verköstigungen kann unser Dorf Wert schöpfen.
- 09.2014 > Der Bürgermeister und der Gemeinderat beschäftigen sich mit der Unterbringung von Asylsuchenden aus Eritrea. 11 Männer kommen nach Wildpoldsried und finden in einem Wohnhausanbau in der Marktoberdorfer Str. 15 (*am Dorfmuseum*) eine vorübergehende Bleibe.  
Ein freiwilliger Unterstützerkreis von Wildpoldsriedern hilft den Asylanten, sich im Ort einzufinden, sie sprachlich zu schulen und Anfangsschwierigkeiten zu meistern (*z. B. Einkaufshilfe, Behördenbegleitung*).
- 2015 Es ist ein Jahr der Tiefbauarbeiten. Bei jeder Tiefbaumaßnahme legt Zengerle Wert darauf, zu prüfen, ob ein Strom- und Fernmeldekabel unterirdisch verlegt werden kann. Auch die Ver- und Entsorgungsleitungen (*Wasser und Abwasser*) lässt er prüfen.  
Die betroffenen Hausbesitzer lädt er jeweils vor Beginn der Baumaßnahme zu Informationsgesprächen ein.
- 23.10.2015 Am Rand des Allgäuer Verkehrsgipfels tragen sich die beiden Bundesminister Alexander Dobrindt (*Ministerium für Verkehr und digitale Infrastruktur*) und Dr. Gerd Müller (*Ministerium für wirtschaftliche Zusammenarbeit und Entwicklung*) ins Goldene Buch der Gemeinde ein.  
Sie diskutieren mit Vertretern des öffentlichen Lebens (*u. a. Kommunalpolitiker, Wirtschaftsunternehmen*) wichtige Infrastrukturmaßnahmen (*u. a. Verkehr, Schienennetz, Windkraftbaustopp*) im Allgäu.
- 02.2016 Die Planungen für einen sozialen Wohnungsbau in Wildpoldsried beginnen.  
„An der Boind“ plant die Gemeinde ein Haus mit 15 Mietwohnungen. Den Bau fördert der Freistaat Bayern mit 30% Zuschuss und 60% der Bausumme mit einem zinslosen Darlehen. 10% zahlt die Gemeinde. Die Vermietung der Wohnungen erfolgt zum „Sozial-Mietpreis“ für einkommensschwache Einwohner.
- 10.03.2016 Beginn der Planungen für ein Vereineheim.  
Das neue Heim am Hungersberg neben dem Bauhof soll der Musikkapelle und dem Schützenverein zur Verfügung gestellt werden.  
Die Planungen für eine Asylbewerber-Unterkunft am Riedbach beginnen.

- 30.06.2016 Die Patenschaft zur 2. Kompanie (*später 3. Kompanie*) des Geb.San.Btl. 8 Kemp-ten endet mit der Auflösung der Kompanie in der Artillerie-Kaserne in Kempten. Die Kompanie wird mit dem Bataillon nach Dornstadt / Ulm verlegt.
- 08.09.2016 Einweihung des „Energie-Spielplatzes“ im Dorfpark mit Klettergerüst, Baumstamm-treppen, Wasserspielanlage, Sandkastenbaustelle und kleinem Windrad. Die Finanzierung erfolgt aus den „Cipra Preisgeldern“ aus dem Jahr 2008.
- 06.10.2016 Unterzeichnung des Pachtvertrages mit Vertretern der Firma „Nahkauf“ nach um-fangreichen Gesprächen für ein neues „Einkaufskonzept in Wildpoldsried“.
- 19.01.2017 „Nahkauf“-Eröffnung durch die Betreiber Nieth und Hofmann.
- 22.03.2017 Unterzeichnung des Gestattungsvertrages zwischen dem AÜW und der Gemein-de für das 1. Mieterstromprojekt im Landkreis Oberallgäu.  
Auf die neue Mietwohnanlage „An der Boind“ montiert das AÜW eine Photo-voltaikanlage auf das Dach des Gebäudes. Die Mieter profitieren vom Strom, der auf ihrem Dach erzeugt wird.

Der Freistaat Bayern hatte beschlossen, bis Ende 2020 rund 20.000 Hotspots für kostenloses WLAN zur Verfügung zu stellen.

- 29.06.2017 Bayern WLAN ist mit 2 Hotspots (*Accesspoints*) in Wildpoldsried öffentlich verfü-gbar, im Rathausbereich und am Sportplatz.

Auch der Landkreis investierte in den letzten Jahren viel Geld in den Straßenbau. So konnte die Kreisstraße OA 18 und OA 12 durch unser Gemeindegebiet erneuert und teilweise mit Radwegen ausgestattet werden. Auch die Senioren der Gemeinde erhielten von Bürgermeister Zengerle seit einigen Jahren im Rahmen von Besichtigungsfahrten durch das Gemeindegebiet Informationen aus „erster Hand“.

Es geht in der Gemeinde Wildpoldsried weiter. Die Planungen für ein Heim für Vereine laufen, die Erneuerung der Bahnunterführung bei Ellenberg steht für 2020 im Plan. Die Weiterführung des Forschungsprojekts „IREN 2“ steht genauso auf der Agenda wie ein neues Konzept für einen Le-bensmittelmarkt und einem neuen Fahrzeugkonzept der Freiwilligen Feuerwehr. Weitere Themen sind der soziale Wohnungsbau mit dem Bau von Mietwohnungen „An der Boind“ und die Weiter-entwicklung des Gewerbegebietes am Riedbach.

---

Artikeldatum: 31.12.2017

[zur Inhaltsübersicht](#)

#### **H 4 - Ehrenbürger und öffentlich Geehrte der Gemeinde Wildpoldsried**

Die Ernennung zum Ehrenbürger ist die höchste von einer Stadt oder einer Gemeinde vergebene Auszeichnung für eine Persönlichkeit, die sich in hervorragender Weise um das Wohl der Bürger oder dem Ansehen des Ortes verdient gemacht hat.

Das Ehrenbürgerrecht geht ursprünglich auf die Französische Revolution und dem Titel „bourgeois honoraire“ zurück.

---

Artikeldatum: 31.12.2017

[zur Inhaltsübersicht](#)

#### **H 4 a - Johann Baptist Hämmerle, Pfarrer**

Johann Baptist Hämmerle (\* 1848 in Bronnen bei Pfaffenhausen, † 1907 in Ellhofen)

1895 - 1906 Pfarrer in Wildpoldsried

1897 Hämmerle erhält das Ehrenbürgerrecht anlässlich seines 25-jährigen Priesterjubi-läums verliehen.

Pfarrer Johann Baptist Hämmerle hatte sich während seiner Tätigkeit als Pfarrer mit der Vergan-genheit der Pfarrei Wildpoldsried beschäftigt. Dabei hatte er sich besonders seiner Amtsvorgänger

---

Legende: < 1900 = vor / > 1900 = bis / 1900 > = ab, nach / fl = Gulden / Jh. = Jahrhundert / Gmd. = Gemeinde / Lkr. = Landkreis

angenommen. Einen Großteil der namentlichen Auflistungen der Pfarrer von Wildpoldsried in der Chronik verdanken wir seinen Nachforschungen und Aufzeichnungen im Pfarrarchiv.

Artikeldatum: 12.08.2019

[zur Inhaltsübersicht](#)

#### H 4 b - Dr. Alfred von Zieglauer, Allgemeinarzt

Dr. Alfred von Zieglauer (\* 22.10.1865 in Wasserburg am Inn, † 10.1.1941 in Kempten im Kreis-krankenhaus). Auf dem Friedhof in Wildpoldsried fand er seine letzte Ruhestätte.

Er war der erste promovierte Arzt in Wildpoldsried. Seine Praxis war im Haus Nr. 5 1/2 (heute Wolkenberger Str. 1)

1896 Dr. Alfred von Zieglauer eröffnet seine Praxis.

1909 Die Gemeinde kauft das Ärztehaus, welches von Martin Zengerle und Max Stadtmiller erbaut wurde, das bis heute das „Doktorhaus“ genannt wird.

Dr. Alfred von Zieglauer war eine „leutselige“ Person und der Bevölkerung sehr verbunden. Zu jeder Tag- und Nachtzeit war er zu einem notwendigen Krankenbesuch bereit.

Auf dem „Gaiwägele“ (= *Wagen zur Personenbeförderung*), im Winter auf dem Schlitten, gezogen von Pferden, wurde er auf unbefestigten Straßen oder verschneiten und verwehten Wegen in die Weiler, sogar bis nach Hochgreut, geholt. Ärmeren Leuten stellte er keine Rechnung aus. Überzeugend tröstete er viele seiner Patienten mit dem Ausspruch: „Dös hoab i a scho ghabt, dös vergeht scho wieder.“

30.06.1912 Dr. Alfred von Zieglauer wird zum Ehrenbürger ernannt.

Das Ehrenbürgerrecht erhält er in Anerkennung seiner großen Verdienste als Arzt und große Persönlichkeit in der Gemeinde Wildpoldsried.

Die Gemeindeversammlung bestätigt einstimmig den Beschluss des Gemeindevausschusses.

Artikeldatum: 31.12.2017

[zur Inhaltsübersicht](#)

#### H 4 c - Ehrenbürger-Ernennungen in der NS-Zeit (1930 - 1945)

25.04.1933 Durch einstimmigen Beschluss des Gemeinderates erfolgen 3 Ehrenbürger-Ernennungen, die politisch erwünscht und durch den Ortsverband der NSDAP beantragt werden.

- Reichspräsident Paul von Hindenburg (\* 2.10.1847 in Posen, † 2.8.1934 in Neudeck)  
Er ernannte Hitler zum Reichskanzler.

- Reichskanzler Adolf Hitler (\* 20.4.1889 in Braunau am Inn, Österreich-Ungarn, † 30.4.1945 in Berlin)  
Hitler war Ehrenbürger zahlreicher deutscher und österreichischer Städte und Gemeinden.

- Reichsstatthalter in Bayern, Generalleutnant Franz Xaver Ritter von Epp (\* 16.10.1868 in München, † 31.1.1947 im Internierungslager in München)  
Im Auftrag und Namen des Reiches hatte er die Aufgabe, das Land Bayern zu beaufsichtigen und für die Einhaltung der Politik der Reichsregierung Sorge zu tragen.

Im Gemeindebuch steht folgender Eintrag:

„Durch einstimmigen Beschluss ist dem hochverdienten Reichspräsidenten von Hindenburg und dem siegreichen Kanzler des deutschen Volkes Adolf Hitler und dem Generalleutnant Franz von Epp in Bayern, den Rettern unseres Vaterlandes das Ehrenbürgerrecht zu verleihen.“

Filser, Bürgermeister



Viele Städte und Gemeinden haben ab 1945 bis 2016 die Ehrenbürgerwürde der o. g. Personen durch Ratsbeschluss ausdrücklich entzogen.

Einige Städte und Gemeinden - so auch Wildpoldsried - haben mit der Begründung, dass die Ehrenbürgerschaft ohnehin mit dem Tod erloschen sei, keine formelle Aberkennung vorgenommen.

---

Artikeldatum: 31.12.2017

[zur Inhaltsübersicht](#)

#### **H 4 d - Anton Filser, Ökonom und Bürgermeister**

Anton Filser (\* 13.10.1874 in Wolkenberg, † 21.12.1956 in Wildpoldsried)

Filser übernahm mit seiner „Verehelichung“ (= *Heirat*) den elterlichen Hof in Wolkenberg 36 (= *ehemaliger unterer Bauhof der Burg Wolkenberg*). Neben seinen beruflichen Anforderungen zeigte er schon früh Interesse an Aufgaben in der Dorfgemeinschaft.

1919 - 1936 Er führt die Gemeinde Wildpoldsried als Bürgermeister durch eine sehr schwierige Zeit. Der Zusammenbruch Deutschlands am Ende des 1. Weltkriegs sowie die schwere Nachkriegszeit mit Inflation, Wirtschaftskrise und dem Beginn des „Dritten Reiches“ lassen auch Wildpoldsried nicht unverschont.

Trotz Finanzknappheit konnte die Kanalisation des Dorfes, die Verbesserung der Wasserversorgung, der Bau des Sportplatzes im Ortszentrum (*heutiger Dorfpark*) und die Vorbereitungen zur Friedhofverlagerung und -erweiterung durchgeführt werden.

1935 Die Gemeinde baut unter seiner Führung einen Kleinkaliberschießstand am Waldweg 1 (*heute Schützenheim*).

Beim Pferdeversicherungsverein St. Mang - Wildpoldsried - Betzigau - Haldenwang - Lauben war Anton Filser Gründungsmitglied. Jahrelang war er in diesem Verein - gegenseitiger Selbsthilfe der Pferdebesitzer - in der Vorstandschaft.

1920 Anton Filser gründet zusammen mit Pfarrer Weizenegger als Initiatoren die Spar- und Darlehenskasse (= *heute Raiffeisenbank*) in Wildpoldsried. Auch in anderen Wildpoldsriedern Vereinen ist Filser aktiv.

11.04.1937 Mit Beschluss des Gemeinderates wird Anton Filser zum Altbürgermeister und zum Ehrenbürger ernannt.

Nach seiner Amtszeit leitete Anton Filser freiwillig die Erstellung der neuen Friedhofanlage sowie die Verlegung des südlichen Friedhofteils auf die Nord- und Westseite der Kirche.

1947 Der Bau des Leichenhauses, den er noch in seiner Amtszeit angestoßen hat, wird unter seiner Beaufsichtigung fertiggestellt.

---

Artikeldatum: 29.07.2019

[zur Inhaltsübersicht](#)

#### **H 4 e - Josef Weiß, Landwirt und Bürgermeister**

Josef Weiß, (\* 19.3.1899 in Unteregg, † 9.3.1984 in Wildpoldsried)

Weiß entstammte einer kinderreichen Bauernfamilie in Unteregg. Er bewirtschaftete erfolgreich den elterlichen Bauernhof.

Bereits in jungen Jahren engagierte er sich in den örtlichen Vereinen. Die Feuerwehr, den Sportverein, die Musikkapelle, den Kirchenchor und den Männerchor prägte er mit.

1948 Josef Weiß wird Gemeinderatsmitglied und 2. Bürgermeister.

01.01.1958 Josef Weiß übernimmt nach dem plötzlichen Tod von Roman Mayr († 24.12.1957) die Aufgaben des 1. Bürgermeisters.

01.03.1958 - Weiß wird 1. Bürgermeister der Gemeinde Wildpoldsried.  
30.04.1972

Während der Amtszeit von Josef Weiß wurde u. a. die Volksschule fertig gestellt. Einige Gemeindestraßen wurden ausgebaut, die gemeindliche Wasserversorgung erweitert und durch den Neubau einer Pumpstation in den Schluchtenwiesen und Ausbau der Wasserreserve an der Straße nach Meggenried verbessert.

Nach dem Weggang der Klosterschwestern war ihm der Erhalt des Kindergartens ein wichtiges Anliegen. Eine weltliche Kindergärtnerin sicherte die Weiterführung.

11.1970 Gesundheitliche Probleme zwingen ihn, die Amtsgeschäfte von seinem Stellvertreter Fritz Freudling ausführen zu lassen.

Das Bayerische Staatsministerium des Innern würdigte mit der kommunalen Verdienstmedaille in Bronze seine besonderen Verdienste um die Gemeinde Wildpoldsried.

20.01.1979 Am Tag seiner Goldenen Hochzeit und im Jahr seines 80. Geburtstags ernennt die Gemeinde den Altbürgermeister Josef Weiß für sein Wirken in der Gemeinde und in den Vereinen zum Ehrenbürger.

Josef Weiß verstarb 1984 nach längerer schwerer Krankheit.

---

Artikeldatum: 16.07.2019

[zur Inhaltsübersicht](#)

#### **H 4 f - Sophie Nieberle, Oberlehrerin**

Sophie Nieberle (\* 15.5.1905 in Wildpoldsried, † 25.9.1996 in Wildpoldsried)

1924 - 1928 Sophie Nieberle besucht das Lehrerseminar der Englischen Fräulein in Augsburg, absolviert ihre Ausbildung und leistet den Vorbereitungsdienst fürs Lehramt in unserem Dorf.

1947 - 1969 Oberlehrerin in Wildpoldsried

Nach Unterrichtsstellen an verschiedenen Schulen in Schwaben, ist sie bis zu ihrer Pensionierung an der Volksschule Wildpoldsried tätig.

Hier unterrichtet sie überwiegend die 1. und 2. Klasse. Ihre mütterliche Art und ihr pädagogischer Einsatz prägen viele Schüler für ihr Leben positiv. Sie ist ein leuchtendes Beispiel für Freundlichkeit und Disziplin.

12.1971 Die Gemeinde ernennt Sophie Nieberle zur Ehrenbürgerin.

Bereits während ihrer Lehrtätigkeit, aber besonders nach ihrer Pensionierung arbeitete sie an der Erstellung der Gemeindechronik. Unzählige Stunden verbrachte Fräulein Nieberle im Staatsarchiv in München, im Archiv in Günzburg / Donau und im Diözesanarchiv in Augsburg. Ebenso investierte sie viel Zeit in die Durchsicht der Unterlagen der Pfarrei Wildpoldsried und den Verzeichnissen des Stiftes Kempten. Aus vielen Gesprächen mit Bürgern des Dorfes erhielt sie Informationen für ihre Arbeit an der Dorfchronik. Ihr Geschichtsbewusstsein für die Heimat und ihre Arbeit war so gewissenhaft, dass der damalige Stadtarchivar von Kempten, Dr. Wolfgang Haberl von einer „Musterchronik mit Vorbildfunktion“ sprach.

Ihr Grabstein steht heute auf dem Gelände der Heimatkundlichen Sammlung (*Dorfmuseum*).

Rudolf Schellheimer widmete Lehrerin Sophie Nieberle nachstehende Verse.

### 'S Nieberle-Freile

Zierlich kloie isch ihr Figürle  
aber voller Temperament  
isch se, wenn se scho am Morga  
ihre Schritt zum Schulhaus lenkt.

It, wie oft so viele Lehrer  
gmieda wearet vo de Kend,  
treaffet se im Doaf ihr Freile,  
kommet se und gend ra d' Händ.

Wie a Bruatl ihre Junge  
führt se so Tag ei Tag aus  
vom obra Doaf en Richtung Schulhaus  
d' Kendr vo fascht jedem Haus.

Für jedes hot se a netts Wöatle.  
Ärger isch ihr scheinbar fremd.  
Trifft se oimets an Bekannte  
reicht se schtrahlend beide Händ.

So kennt ma se scho seit Jahrzehnte  
Allat isch se blieba gleich.  
Wie in dr Jugend, so em Alter  
Pflicht macht ihr Leaba reich.

So wend mr bloß ehrlich hoffa,  
daß se no reacht lang so bleibt.  
D' Auga klar, dr Blick isch offa.  
So isch se, wie se leabt und leibt.

Artikeldatum: 31.12.2017

[zur Inhaltsübersicht](#)

## H 4 g - Max Einsiedler, Landwirt, Gemeinde- und Kreisrat

Max Einsiedler (\* 2.7.1910 in Eufnach, † 27.6.1998 in Eufnach)

„Max Einsiedler war ein Mann, der aus seiner christlich-sozialen Grundhaltung heraus vielen Menschen geholfen hat. Ob Schützen Mehl für die ‚Klausen‘ brauchten oder der Sportverein Dünger für den Fußballplatz benötigte, er hat ohne große Worte stets geholfen.“

So lautete eine Aussage aus einer öffentlichen Würdigung.

01.05.1952 - Max Einsiedler ist Mitglied im Gemeinderat. Unter seiner Regie wird das Wege-  
30.04.1984 netz der Gemeinde ausgebaut.

1956 Durch einen Grundstücktausch von ihm mit der Pfarrfründestiftung konnte das Gelände zum Schulhausneubau an der Schulstr. erworben werden. Für die Belange des Kindergartens und der Schule setzt er sich auch mit eigenen finanziellen Mitteln ein.

Nachhaltig ist sein Einsatz für einen Schulbus; trotz erheblichem Widerstand unter seinen Gemeinderatskollegen.

Weitere Ehrenämter:

### Jahre

- 22 Vorsitzender der CSU - Ortsgruppe Wildpoldsried sowie deren Gründungsmitglied
- 6 Kreisrat des Landkreises Kempten
- 25 Mitglied der Kirchenverwaltung der Pfarrei St. Georg Wildpoldsried
- 28 Aufsichtsratsmitglied der Raiffeisenbank Wildpoldsried e.G.
- 8 Obmann des Bayrischen Bauernverbandes (BBV) Ortsverband Wildpoldsried
- 25 Ortswaisenrat
- 27 Vorsitzender der Sennerei-Genossenschaft Eufnach

05.01.1979 Max Einsiedler erhält vom damaligen Bundespräsidenten Walter Scheel für seinen enormen Einsatz zum Wohle der Gemeinde Wildpoldsried, seinen Mitbürgern und sein außergewöhnliches soziales Engagement, das Bundesverdienstkreuz

### Jahre

am Bande der Bundesrepublik Deutschland verliehen.

06.04.1992 Bei der Bürgerversammlung wird er zum Ehrenbürger ernannt. Bürgermeister Arnulf Traut hält die Laudatio und überreicht ihm die Ehrenurkunde.

Artikeldatum: 31.12.2017

[zur Inhaltsübersicht](#)

## **H 4 h - Arnulf Traut, Landwirtschaftsmeister, Bürgermeister und Kreisrat**

Arnulf Traut (\* 19.2.1928 in Leiterberg)

1957 - 1961 Eine Verwaltungs- und Beratungstätigkeit folgt in den Ämtern für Landwirtschaft in Kempten und Friedberg.

1961 Traut ist selbständiger Landwirt in Unteregg.

1970 - 1980 Er ist Vorsitzender des Landwirtschaftlichen Fachschulabsolventen-Verbandes Kempten.

01.05.1972 - Kommunalpolitische Tätigkeit:

10.05.1981 Traut ist Mitglied des Gemeinderates. Zusätzlich ist er einer der Vertreter des Gemeinderates während der Verwaltungsgemeinschaft mit der Gemeinde Betzigau.

1970 - 1977 CSU Ortsvorsitzender

1972 - 1996 Kreistagsmitglied des Landkreises Oberallgäu

1967 - 1993 Traut ist im Vorstand der Raiffeisenbank St. Mang, u. a. auch einige Jahre deren Vorstandsvorsitzender.

Weitere Ehrenämter:

### Jahre

15 Mitglied des Kuratoriums der Volkshochschule Kempten und 2. Vorsitzender

20 Verbandsrat beim Zweckverband Berufliches Schulzentrum Kempten

10.05.1981 - Bürgermeister in Wildpoldsried

30.04.1996

Traut wurde ausgezeichnet mit:

- der silbernen Raiffeisennadel des Genossenschaftsverbandes Bayern
- der Ernennung zum Altbürgermeister
- der Medaille des Freistaates Bayern für „Rettung aus Gefahr“

Während seiner Amtszeit vertrat Arnulf Traut den Grundsatz: „Nicht mehr ausgeben als eingenommen werden kann.“ Traut handelte nach der Devise: „Bloß keine Schulden machen, denn was an Zins gezahlt wird, fehlt später bei den Investitionen.“

1995 Durch seine Politik erreicht er, dass die Gemeinde schuldenfrei ist.

Bedeutende Investitionen während seiner Amtszeit als Bürgermeister waren u. a. die Errichtung des „Hauses für Feuerwehr und Kultur“, der zweimalige Kindergartenumbau bzw. dessen Erweiterung sowie ein neuer Anbau an die Schule (*neuartige Brettstapelbauweise*). Die Erschließung der Baugebiete „St. Cyprian“, „Auf dem G'hau“ und der Gewerbegebiete „Am Riedbach“ und „An der Günzacher Straße“ waren weitere Projekte.

Unter seiner Regie wurde das Sportgelände erweitert, die St. Cyprianskapelle umfassend restauriert und die Partnerschaft mit den französischen Gemeinden Civray und St. Ambroix gegründet. Weitere Veranstaltungen waren die Durchführung der 600-Jahrfeier der „Urkundlichen Ersterwäh-

---

Legende: < 1900 = vor / > 1900 = bis / 1900 > = ab, nach / fl = Gulden / Jh. = Jahrhundert / Gmd. = Gemeinde / Lkr. = Landkreis

nung von Wildpoldsried“, die Einrichtung einer Gemeindebücherei und die „Heimatkundliche Sammlung“ (*heute Dorfmuseum*).

Auch die Patenschaft mit der 2. Kompanie (*später 3. Kompanie*) des Geb.San.Btl. Kempten ging auf seine Initiative zurück.

Nach seiner Amtszeit setzte er sich für die „Kirchenführer der Pfarrkirche St. Georg und Mauritius und der St. Cyprianskapelle“ ein und „finanzierte“ sie mit einer ansehnlichen Summe mit.

Als großer Kunstliebhaber unterstützte er örtliche Ausstellungen und den Kulturfonds der Gemeinde.

1996 Traut erhält das Bundesverdienstkreuz.

08.03.2003 Arnulf Traut wird zum Ehrenbürger ernannt.

Als Überraschungsgast kommt Roger Ledet (*ehemaliger Bürgermeister*) aus Civray / Frankreich.

---

Artikeldatum: 31.12.2017

[zur Inhaltsübersicht](#)

## **H 4 i - Hermann Kistler, Landwirt, Gemeinderat und Vorsitzender mehrerer Vereine**

Hermann Kistler (\* 3.7.1932 in Seggers, Kempten, † 26.2.2014 in Kempten)

Selbstständiger Landwirt in Wildpoldsried Marktoberdorfer Str. 31

Kistler war in jeder Beziehung eine unvergleichlich aktive und humorvolle Persönlichkeit.

01.05.1972 - Hermann Kistler ist für die „Überparteiliche Wählergruppe“ im Gemeinderat.  
30.04.1996

1996 - 2002 Er wirkt in verschiedenen Ausschüssen mit. Kistler ist Beauftragter des Gemeinderates für den außergemeindlichen Wegebau (*= öffentliche Feld- u. Waldwege, die nicht von der Gemeinde unterhalten werden*), und Seniorenbeauftragter der Gemeinde.

1971 - 2007 Kistler ist Verantwortlicher des örtlichen Kindergartens.

1976 - 1986 Er organisiert als Ortsobmann die Arbeiten und Versammlungen des Bayerischen Bauernverbandes (*BBV*).

1961 - 1985 Er leitet die Theaterabteilung des SSV und bringt mit großem Erfolg viele Theaterstücke. Spielorte sind die Bühne im Gasthaus „Hirsch“ und in den 1970er Jahren die Aula der Grundschule.

1979 - 1994 Kistler ist Vorsitzender des SSV Wildpoldsried, nachdem er zuvor 5 Jahre als Stellvertreter tätig war.

1983 - 2008 Vorsitzender des Ambulanten Krankenpflegevereins Betzigau-Haldenwang-Wildpoldsried sowie dessen Mitbegründer.

1981 - 1995 Vorstand des Akkordeonorchesters.

1965 - 1998 Schützenmeister des Schützenvereins und Mitglied des Gauverbandes.

1971 - 1985 Elternbeiratsvorsitzender an der örtlichen Schule.

Darüber hinaus war Hermann Kistler Reiseleiter bei Pilgerfahrten, Nikolaus im Kindergarten, in der Schule und im Seniorenheim. Über viele Jahre hinweg betätigte er sich als Berichterstatter vor Ort für die Allgäuer Zeitung, als Mitorganisator der Dorfweihnacht und als Conférencier (*= humoristischer Ansager*) beim Kinderfasching und bei Altennachmittagen.

04.02.1993 Hermann Kistler erhält für sein verdienstvolles Wirken in der Kommunalpolitik und im Vereinswesen die Bundesverdienstmedaille.

16.11.2007 Ernennung Hermann Kistlers zum Ehrenbürger der Gemeinde.  
Überraschungsgast ist der Olympiasieger von 1972 im 50 km Gehen, Bernd Kannenberg aus dem Münsterland.

Seine „große Liebe“ galt dem Theaterspiel, dem Laufsport und den örtlichen Vereinen.  
Unter sehr großer Anteilnahme aus nah und fern fand seine Beerdigung auf dem Wildpoldsrieder Friedhof statt.

Artikeldatum: 14.06.2018

[zur Inhaltsübersicht](#)

## H 4 j - Max Geist, Bankbetriebswirt, Gemeinderat und 2. Bürgermeister

Max Geist (\* 7.4.1951 in Eufnach, † 11.6.2018 in Kempten)

Geschäftsstellenleiter der Raiffeisenbank Wildpoldsried

Musik und Vereine prägten sein Leben:

- 1965 > Musikkapelle Wildpoldsried
  - 38 Jahre in der Vorstandschaft
  - 25 Jahre Dirigent
  - 30 Jahre Jungmusikerausbildung
- 1971 - 1975 Kath. Landjugendbewegung Wildpoldsried (*KLJB*) Vorsitzender
- 1972 > CSU Ortverband (*Kassenprüfer*)
- 1974 - 2002 Mitglied in der Freiwilligen Feuerwehr
  - 11 Jahre stellvertretender Kommandant
- 1978 - 2014 Gemeinderat
- 1996 - 2014 18 Jahre 2. Bürgermeister
- 1986 - 2014 Arbeiterverein (*Kassenprüfer*)
- 1988 - 2012 Allgäu-Schwäbischer-Musikbund (= *ASM*) Bezirk 01 Kempten, musikalische Verantwortung im ASM Bezirk 1 Kempten
  - 13 Jahre stellv. Bezirksdirigent
  - 12 Jahre Bezirksdirigent
- 1999 > Mitglied des Arbeitskreises Euregio via Salina (*Organisation von Konzertveranstaltungen*)
- 2003 > Verein „Burgfreunde Wolkenberg“ (*Kassenprüfer*)
- 2003 > mundART Allgäu (*Schatzmeister*)
- 2009 > Bürgerstiftung „wisawi“, Gründer und Vorstand
- 2009 > Krankenpflegeverein Betzigau - Haldenwang - Wildpoldsried (*Kassenprüfer*)
- 2009 > „Rentnerband“ - Organisator und Dirigent
- 2009 > Kulturkreis
- 2011 > Förderverein der Musikkapelle Wildpoldsried (*Schatzmeister*)
- 2014 > Schöffe am Landgericht in Kempten
- 2015 > Waldbesitzervereinigung (*Kassenprüfer*)
- 11.2014 > Erstellung einer neuen Ortschronik
- 11.11.2017 Max Geist wird zum Ehrenbürger der Gemeinde ernannt.  
Überraschungsgast ist Freek Mestrini, Musiker, Komponist und Dirigent.  
Die Laudatio hält Bundesminister Dr. Gerd Müller.  
Über 100 geladene Gäste feiern im Dorfsaal des Kultiviert die Ehrenbürgerernennung mit musikalischer Umrahmung durch die Musikkapelle Wildpoldsried und der „Rentnerband“.

#### H 4 k - Öffentlich geehrte Wildpoldsrieder

Name	Geb.-Datum	Ehrung	Aushändigungsjahr
Eigstler Josef	31.08.1941	Bundesverdienstmedaille	2001
Einsiedler Ignaz	17.05.1948	Bundesverdienstkreuz am Bande	1994
		Staatsmedaille in Bronze für Verdienste um die Landwirtschaft	2001
		Kommunale Dankurkunde	2002
		Kommunale Verdienstmedaille Bronze	2014
Freudling Friedrich	28.05.1916	Staatsmedaille in Bronze für Verdienste um die Landwirtschaft	1983
Geist Max	07.04.1951	Kommunale Dankurkunde	1997
		Kommunale Verdienstmedaille Bronze	2008
		Ehrenzeichen des Ministerpräsidenten	2011
Hartmann Antonie	14.08.1954	Ehrenzeichen des Ministerpräsidenten	2013
Hartmann Irmgard	04.06.1936	Bundesverdienstkreuz am Bande	1988
Homeier Lilo	11.03.1943	Kommunale Dankurkunde	2008
Karg Franz-Josef	30.07.1985	Rettungsmedaille	2006
Kistler Hermann	03.07.1932	Bundesverdienstmedaille	1993
Kretschmer Harald	25.03.1943	Ehrenzeichen des Ministerpräsidenten	2011
Mögele Günter	22.02.1958	Kommunale Dankurkunde	2008
Prestel Josef	31.07.1899	Bundesverdienstkreuz am Bande	26.9.1989
Reichart Herbert	27.05.1959	öffentl. Anerken. für eine Lebensrettung	1994
Rühfel Elfriede	30.12.1931	Kommunale Dankurkunde	1996
Schön Sonja	07.11.1936	Bundesverdienstmedaille	2015
Taufratshofer Cyprian	13.12.1914	Bundesverdienstmedaille	1989
Taufratshofer Peter	05.07.1947	Ehrenzeichen des Ministerpräsidenten	2016
Traut Arnulf	19.02.1928	Rettungsmedaille	1972
		Staatsmedaille in Bronze für Verdienste um die Landwirtschaft	1985
		Kommunale Dankurkunde	1993
		Bundesverdienstkreuz am Bande	1996
Wankerl Xaver	24.03.1952	Kommunale Dankurkunde	2008
Zengerle Alois	07.04.1914	Bundesverdienstmedaille	1973

#### H 5 - Einrichtungen in der Gemeinde ab 1815

Die rechtlichen Verhältnisse in den bayerischen Gemeinden regeln die Gesetze von 1808, 1818, 1869, 1919, 1927, 1935, 1945, und 1952.

Neben der allgemeinen Verwaltung durch den Bürgermeister und den Gemeindeausschuss erfolgte im Laufe der Jahre die Bildung verschiedener Stiftungen für einzelne Aufgabengebiete. So gab es die örtliche Schulstiftung, die Armenfondstiftung, die Gemeindekrankenversicherungskasse und den Waisenrat, um einige zu nennen.

## H 5 a - Unterstützung der Schulen - Spenden als Darlehen ausgeliehen

### Schulstiftung der Gemeinde Wildpoldsried

- 1815 Die Schulstiftung bekommt aus Feldverkauf der Gemeinde an den Gemeindeteil Trogoy 120 Gulden (2.244 €).
- 09.08.1815 Die 1. Ausleihung erfolgt an Michael Knestel, Ebersbach. Er nimmt 60 Gulden (1.122 €) als Kredit und zahlt 5% Zinsen.
- 1822 Die Schulstiftung erhält 78 Gulden (1.638 €) aus einem Grundstückverkauf vom Gemeindeteil Unteregg.
- 14.01.1832 Eine Bescheinigung von Stiftungspfleger Johann Reichart belegt, dass der Schule in Wildpoldsried ein Kapital in Höhe von 198 Gulden (4.000 €) bei der Vereinödung aus veräußerten Gemeindegründen zugefallen ist.

Die Zinsen aus dem Kapital von 198 Gulden (4.000 €) soll der jeweilige Schullehrer als Lohn erhalten und ein Teil in der Schulfassion (*Schuldienst*) verwendet werden.

Das Stiftungsvermögen lieh der Stiftungspfleger an Personen aus, die Geld für die Ablösung einer anderen gleichgroßen Pfandschuld benötigten. Der Zinssatz betrug 4 - 5%. Das Königliche Landgericht beglaubigte in einer Pfand- und Ceßionsurkunde (= *Abtretungsurkunde*) die Ausleihung.

Aufzeichnungen belegen, dass Beträge zwischen 12 bis 225 Gulden (242 bis 4.545 €) an Grundbesitzer in Wildpoldsried und anderen Orten (z. B. *Börwang, Eschach, Kempten, Petersthal, Rottach, Waltenhofen*) ausgeliehen und vom Königlichen Landgericht in Kempten beglaubigt wurden.

Das Stiftungskapital erhöhte sich später durch neue „Jahrtage“ (= *Testamentsverfügungen*) und Zustiftungen, u. a. von Hartmann (*Frohnschwenden*) und Moritz Pfefferle (*Unteregg*).

- 29.03.1841 Das Pfarramt Wildpoldsried erhält 100 Gulden (2.150 €) aus dem Nachlass von Pfarrer Ignaz Gschwend. Lt. testamentarischer Verfügung soll das Kapital zur Anlegung eines Fonds verwendet werden, aus dessen Erträgen arme Schulkinder in Wildpoldsried, Landgericht Kempten, geholfen werden kann. Auch dieses Geld legt der Pfarrer zum Schulstiftungskapital.
- 01.01.1876 Umstellung der Währung in der Gemeinde von Gulden und Kreuzer auf Mark und Pfennig gemäß Münzgesetz vom 9.7.1873:

Kapital in Gulden	Schuldner	Kapital in Mark	Hypothek Sicherung am	Jährl. Zins in Gulden
65,00 709 €	Ehmann, Staig	111,43 724 €	27.11.1856	2,36 25,72 €
12,30 134 €	Gruber Ignaz, Rottach	21,43 139 €	18.09.1839	0,30 3,27 €
50,00 545 €	Hehl Johannes, Eschachtal	85,71 557 €	27.03.1869	4,30 46,87 €
100,00 1.090 €	Mahler Josef, Eschach	171,43 1.114 €	18.03.1874	4,00 43,60 €
50,00 545 €	Maurus Franz Josef, Börwang	85,71 557 €	08.06.1857	2,00 21,80 €
100,00 1.090 €	Sales Balthasar, Kempten	171,43 1.114 €	19.12.1862	4,00 43,60 €
25,00 273 €	Schachenmair J., Kempten	42,86 279 €	11.05.1863	1,00 10,90 €



Kapital in Gulden	Schuldner	Kapital in Mark	Hypothek Sicherung am	Jährl. Zins in Gulden
25,00 273 €	Segler Johann, Kempten	42,86 279 €	27.05.1871	1,07 11,66 €
200,00 2.180 €	Wölfle, Johann Baptist	342,86 2.229 €	20.05.1875	4,07 anteilig 44,36 €

Der Stiftungspfleger verwaltete die Schulstiftung. Der Schulverwaltungsrat bestand aus dem örtlichen Pfarrer (*Verwalter der Hypothekenbriefe*), dem Gemeindevorsteher (= später *Bürgermeister*) sowie 4 Mitgliedern des Gemeindevorstandes.

Mit der Gründung von Banken und Sparkassen nahmen die Kreditnehmer die Geldausleihungen und Kreditvergaben über diese Institute vor.

Die Anlage des Stiftungskapitals erfolgte nach dem 1. Weltkrieg in Goldpfandbriefe der Bayer. Landwirtschaftsbank oder in Goldpfandbriefe der Süddeutschen Landesboden-Kreditanstalt. Die Schulstiftung war bis 1935 in Büchern der Schulstiftung bzw. der Schulkassen getrennt vom Gemeindehaushalt geführt worden. Danach dürfte die Stiftung in die allgemeine Gemeindekasse eingegliedert worden sein. Ein Nachweis fehlt.

- 1863 - 1923 Die Gemeinde Wildpoldsried erhält durch Schenkungen und Zahlungen freiwilliger Beiträge von Bürgern ein Kapital von insgesamt 5.780 Gulden/Mark (Ø 63.002 €). Dieses Geld verleiht sie an verschiedene Schuldner außerhalb der Gemeinde.
- 03.05.1863 Johann Baptist Hörmann aus Börwang leiht 642,86 Gulden (10.479 €) aus, für einen Zinsfuß (= *Zinssatz*) von 4%, fällig jährlich am 1. April. Weitere 7 Ausleiheposten führt die Gemeinde unter „Tittl II“ (= *Nr. 2 im Gmd.-Kassenbuch*) als „Einnahmen aus dem unmittelbar rentierenden Gemeindevermögen“ in den Folgejahren auf. Der höchste Stand der Ausleihungen beträgt 8.508,57 Gulden (138.690 €) und bringt bei einem Zinsfuß von 4 - 4,5% jährlich (bis zu 367,84 Gulden, 5.996 €) Zinserträge.
- 14.12.1879 Dieses Kapital und die Zinseinnahmen werden durch „Gesamtgemeindebeschluss“ (= *Bürgerabstimmung*) und lt. Protokoll des Gemeindevorstandes in der Gemeindekasse verwaltet. „Die Zinsen verwendet die Gemeinde nach Wunsch der ‚Wohltäter‘ zur Bezahlung des Schulgeldes für die Werktagsschüler der Schule Wildpoldsried während des Wintersemesters und für die Werktagsschüler der Weiler Eufnach und Schnaitweg, welche zur Schule Sellthüren gehören, gleichfalls für die Wintersemester. Die Erträge verrechnet die Gemeinde mit anderen Mitteln (= *Schulgeldbeiträge*), u. a. zur Deckung der Gehaltsbezüge der Lehrer.“
- 29.08.1889
- 1887 Das „Schulgeld“ beträgt für 126 Werktagsschüler (je 3,26 Mark, 22,17 €) und 58 Sonntagsschüler (je 1,83 Mark, 12,44 €) - insgesamt 516,90 Mark (3.515 €).
- 1903 - 1913 In diesen Jahren ergeben die überlassenen Schenkungsgelder einen Betrag bis zu 12.500 Mark (63.750 €) und Zinseinnahmen bis zu 448,59 Mark (2.602 €) (im Jahr 1907).
- 1920 Lt. der gemeindlichen Kassenbücher reduziert sich das Schenkungskapital durch Rückzahlung um 2.100 Mark (1.050 €).
- 1924 Im Jahresabschluss erscheint dieses „rentierliche Gemeindevermögen“ nicht mehr in den Kassenbüchern. Wahrscheinlich ist es der Inflation 1923 „zum Opfer“ gefallen.

## H 5 b - Das Königshäusle

Jakob König ist auf der „Adlerwirtschaft“ vergantet (= ging Pleite). Sein Nachfolger Matthäus Stöckle gibt ihm ½ Jauchert (2.338 m<sup>2</sup>) Grund im Angermoos zu „gänzlicher Benützung“.

Jakob König baute das Haus Nr. 1 ¼ (heute Kemptener Str. 27). Dazu bekam er von der Gemeinde 315 Gulden (4.820 €) Vorschuss.

- 06.05.1818 Lt. Vertrag soll das Haus nach dem Tod des Erbauers wieder abgerissen und die Fläche wieder zur „Adlerwirtschaft“ kommen. Jakob König bewohnt das Haus einige Jahre.
- 1836 Reparaturen sind bereits notwendig. Nach einer Vereinbarung mit dem nachfolgenden Adler-Wirt Joseph Rottach bleibt das Haus nach dem Tod von Jakob König stehen.  
Die Gemeinde übernimmt die Reparaturen und Unterhaltskosten und erhält dafür die Pachteinahmen.  
Die Gemeinde nutzt die Unterkunft für Personen, „für die sie solch eine beschaffen muss“.
- 30.09.1862 Im Kassenbuch sind 7 Gulden (109 €) und 42 Kreuzer (11 €) als Mieteinnahme vom „Königshäusle“ vermerkt. Den Rest der Mieteinnahmen verwendet die Gemeinde zur Schuldentilgung des Vorschusses.
- 1903 Das „Königshäusle“, wie man es im Volksmund nennt, wird abgebrochen.

## H 5 c - Das „hölzerne Gericht“ - Sühneversuchsprotokolle aus der Gemeinde

Bei bestimmten leichten Vergehen, welche die Allgemeinheit nicht berührten (z. B. *Beleidigungen, private Streitereien, kleine Grenzvergehen, Sachbeschädigung usw.*), sollten nach § 374 - § 394 Strafprozessordnung (StPO) und der Verordnung über Privatklaresachen ein Sühneversuch durchgeführt werden. Der Bürgermeister war für den Sühneversuch zuständig, wenn die Beteiligten aus derselben Gemeinde stammten.

- 1830 In Bayern gibt es diese Form der Gerichtsbarkeit aufgrund des § 420 der Reichsstrafprozessordnung. Die Durchführung ist in Art. 80 ff des Ausführungsgesetzes zum Reichsgerichtsverfassungsgesetz geregelt.
- 05.08.1879 Aufgrund der Verordnung werden Sühneversuche protokolliert.
- 07.12.1879 1. Eintrag im Sühneversuchsprotokollbuch der Gemeinde Wildpoldsried. Der Sühneversuch wird durch Bürgermeister Balthasar Einsiedler vorgenommen mit folgendem Resultat:  
„Der Beklagte Georg Klaus nimmt seine beleidigenden Worte gegen Georg Weixler zurück und erklärt, denselben auf diese Art und Weise niemals wieder zu beleidigen.“

## Ausgewählte Einträge im Sühneversuchs-Protokollbuch:

- 12.10.1884    Betreff: Klage des Gastwirts Adelbert Seltmann gegen den Maurer Johann Neureiter von Fronschwenden wegen Beleidigung aufgenommen;  
Gegenwärtig: Bürgermeister Einsiedler, Kläger Seltmann, Beklagter Neureiter  
Der Beklagte Johann Neureiter nimmt seine Beleidigungs-Ausdrücke, welche er am 8. September diesen Jahres gegen Adelbert Seltmann ausgedrückt, als sei derselbe ein Schwindler wie sein Knecht, öffentlich zurück, mit der Erklärung, dass er diese Worte niemals wieder gebrauchen werde.  
So erfolgt die Sühne.
- 30.03.1891    Kläger Kellnerin Anna Schaumann gegen den Schneidergesellen Franz Jos. Kaffendorfer von hier.  
Der Beklagte Kaffendorfer erklärt, dass er seine gegen die Kellnerin Anna Schaumann am Sonntag, 29. März in der Wirtschaft gemachte Äußerung, als sei diese „ein Saumensch“, zurücknehme, indem ihm nichts Nachteiliges über dieselbe bekannt sei. Auf diese Weise erfolgt die Sühne.
- 12.03.1909    Betreff: Klage der Gemeindeverwaltung Wildpoldsried gegen den Ökonom Johannes Stocker in Einöde 27 wegen Beleidigung;  
Gegenwärtig: Bürgermeister Einsiedler, die Gemeindeverwaltung, der Beklagte  
„Der Beklagte Johannes Stocker erklärt, dass er seine gemachte Äußerung, welche er am 28. Februar diesen Jahres in der Gastwirtschaft zum Adler vor mehreren Gästen machte hat, dass sich im Gemeindeausschuss 2 Männer befinden, welche in das Zuchthaus gehören würden, öffentlich als seine gemachte Äußerung zurücknehme und das Bedauern ausspreche, solche Äußerungen gemacht zu haben und hiermit Abbitte erstattet.“  
Sühneversuch vorgenommen und hierbei folgendes Resultat erzielt:  
Als Sühne hat Stocker 10 Mark (56 €) in die Armenkasse zu bezahlen.  
Vorgelesen und unterschrieben:    Joh. Bapt. Stocker  
Beglaubigt:    Einsiedler, Bürgermeister
- 14.03.1916    Beleidigung der Haushälterin Josefa Weiß gegen die Privatierstochter Maria Hörmann.  
Die Beklagte Josefa Weiß erklärt, sie nehme alle ihre Äußerungen, die sie gemacht hat, mit Bedauern zurück und werde niemals mehr solche Äußerungen wieder machen und bezahlt die angefallenen Kosten beim Rechtsanwalt Dr. Stölzle in Kempten sowie eine Buße von 20 Mark (58 €) an den Hilfsverband Wildpoldsried.
- 30.04.1929    Sachbeschädigung bei Frau Wilhelmine Nieberle durch den Schneidermeister Johann Huber.  
„Huber erklärt, dass er die von Frau Nieberle vorgebrachten Beschädigungen in ihrem Garten verschuldet habe und erklärt sich bereit, als Buße hierfür in die hiesige Armenkasse 15 Reichsmark (50 €) zu zahlen.“
- 25.02.1934    Beleidigung des Andreas Sabath durch Frau Sofie Rothermel in Oberegg.  
Resultat des Sühneversuchs:  
„Frau Sofie Rothermel nimmt den Ausdruck ‚Sabath sei ein Sauhund‘ mit Bedauern zurück und zahlt die entstandenen Kosten von 5 Reichsmark (22 €) an die Gemeinde.“
- 09.06.1937    Beleidigung der Viktoria Maidel von Berta Filser.  
„Eine Einigung kann nicht herbeigeführt werden, da die Beklagte vor Beendigung

der Verhandlung den Verhandlungsraum verlassen hat.“

07.01.1940 Klage des Sägers Anton Mair gegen den Müller Franz Schlegel.  
„Mair Anton und Schlegel Franz haben sich versöhnt und versprechen, miteinander in Frieden zu leben.“

Diese Sühneversuchsverhandlungen nannte der Volksmund das „hölzerne Gericht“. Aufzeichnungen im Sühneversuch-Protokollbuch umfassen den Zeitraum vom 7.12.1879 bis 21.7.1953. Danach sind keine Protokolle mehr vorhanden. Die meisten Anklagen waren Beleidigungen, falsche Anschuldigungen, private Auseinandersetzungen sowie Behauptungen in der Öffentlichkeit. „Tatort“ waren sehr oft die Gastwirtschaften. Nicht immer konnten die Sühneversuchsverhandlungen eine Einigung erreichen. Entweder erschien ein Teil der Verhandlungsbeteiligten nicht oder der Sühnevorschlag wurde nicht angenommen.

Einige Sühneannahmen verlangten eine Veröffentlichung im Wochenblatt „Lokalanzeiger“ oder einen öffentlichen Aushang „in der Gemeindekanzlei“ (= *Sitz der Gemeindeverwaltung*).

Unter den Klägern waren Bürgermeister, Pfarrer und Haushälterin, die Gemeindeverwaltung und öfters auch Gastwirte.

Im Laufe der Zeit nahmen die Sühneversuchs-Verhandlungen vor dem Bürgermeister immer mehr ab.

Bürgermeister Arno Zengerle kann sich in seiner Amtszeit an keinen Sühneantrag erinnern.

---

Artikeldatum: 31.12.2017

[zur Inhaltsübersicht](#)

## H 5 d - Wer zahlte Heimatgebühren und Bürgeraufnahmegebühren

04.12.1833 Nach dem Gesetz über das „Gemeinde-Bürger- und Beisitzrecht vom 4.12.1833“ muss jeder Bürger, sofern nicht für ihn das gegenwärtige Gesetz eine Ausnahme begründet, einer Gemeinde als Bürger angehören.

„Das Gemeinde-Heimatrecht“ gewährte die Befugnis, sich in der Gemeinde häuslich niederzulassen und unter den gesetzlichen Bedingungen sein Gewerbe zu treiben sowie im Falle der Dürftigkeit den Anspruch auf Unterstützung aus der örtlichen Gemeindekasse zu erheben.

1836 Für das Heimatrecht, das der Gemeindeausschuss genehmigen muss, fallen Gebühren an.

In den Kassenbüchern der Gemeinde betragen die Einnahmen für eine Bürgeraufnahme 8 Gulden (165 €) im Jahr.

1877 Die Gemeinde verlangt 21 Mark (139 €) für die Zusage des Heimatrechts.

1897 Im Kassenbuch ist vermerkt, dass die Gemeinde für Tagelöhner die Heimatgebühr von 10 Mark (68 €) an andere Gemeinden zahlen muss, wenn diese dort wohnen, aber mittellos sind.

So bescheinigt u. a. der Bürgermeister oder Beauftragte der Gemeinden Unterthingau, Durach, Buchenberg, aber auch Böblingen (*bei Stuttgart*) den Empfang von 10 Mark (68 €) Heimatgebühr.

Ein Eintrag im Kassenbuch: „Zahlung Heimatgebühr für Brodhausierer Josef Anton Haid 12 Mark (82 €) erhalten; Gemeinde Obermaiselstein.“

Neben dem Heimatrecht gab es noch das Gemeinde-Bürgerrecht. Es beinhaltete die Rechte aus dem Heimatrecht.

Dazu kam:

- die Berechtigung zur Teilnahme an den „Gemeinde-Nutzungen“
- das Wahlrecht und die Wählbarkeit bei der Besetzung des Gemeindevorstehers und der Gemeindestellen sowie der Gemeindeausschüsse
- das Recht zur gesetzlichen Mitwirkung bei der Wahl der Abgeordneten der Oberamts-Bezirke

Der Gemeindeausschuss genehmigte und verlieh das Bürgerrecht. Er konnte das auch ablehnen, wenn Gründe dies rechtfertigten.

Wer nicht das Gemeinde-Bürgerrecht besaß, konnte lt. Art. 5 des Gesetzes „Gemeinde-Bürger-Recht“ sich nicht verehelichen (= *heiraten*), ein öffentliches Amt übernehmen, noch ein eigenes Gewerbe oder einen eigenen Haushalt betreiben.

Die Gemeinde verlangte 1877 je nach Besitz (= *Vermögen*) zwischen 25 und 40 Mark (*165 u. 264 €*).

### Protokoll einer Sitzung

„Wildpoldsried am 2. Dezember 1843

Es erschien bei der heutigen Versammlung der Gemeinde Verwaltung Konrad Eble von Lautrach und legte einen Kaufvertrag vor, den er mit Joseph Filser von der Einöde hiesiger Gemeinde über dem größten Theil seines Gutes Haus Nro. 27 abgeschlossen. Er, der Käufer, verlange durch diesen Ankauf das Domicile in der Gemeinde, und bitte um die Bewilligung.

#### Entschluß

Nach genauer Ueberlegung der Gemeinde Verwaltung wird Konrad Eble mit seinen Gesuch als Gemeinde-Glied durch den vorgelegten Ankauf des von Joseph Filser erkauften Anwesens aus folgenden Gründen abgewiesen.

Das erkaufte Anwesen des Eble von Joseph Filser besteht aus einem Haus, 50 Tgw. (*23,39 ha*) 71 Dezimal (*2.423,94 m<sup>2</sup>*) Gründe und einer Sägmühle, aber ganz leer ohne alle Hab und Inventar. Der Ankauf desselben ist 7.600 fl (*129.960 €*). Das von Eble vorgelegte Vermögenszeugnis, zeigte ein baares Vermögen mit 3.100 fl (*53.010 €*). und ein Inventar im Werthe 900 fl (*15.390 €*).

Da aber Eble mit seinem Inventar nicht nur keine Schulden bezahlen kann, sondern braucht zum Betriebe des Gutes und Anwesens wenigstens noch für 500 fl (*8.550 €*) Inventar. Die Sägmühle braucht aus Notwendigkeit eine Reparatur die wenigstens 300 fl (*5.130 €*) kostet. Laut vor gelegten Kaufsvertrag hat Eble auf die ... Protokoll wie auf dem Gute erlaufenen Rent amtliche und Gemeinde-Kosten wie Martini d. J. ganz allein zu übernehmen, was wenigstens 175 fl (*2.993 €*) ausgemacht. Da der Guts-Ankaufs schon 7.600 fl (*129.960 €*) ausmacht, das erforderliche Inventar der ausgemacht Sägmühle 300 fl (*5.130 €*), Taxen und andere Ausgaben 175 fl (*2.993 €*), so macht das eine Ausgabe von 8.575 fl (*146.633 €*). Wenn dann Eble sein Vermögen nach seinem vorgelegten Zeugnis mit 3.100 fl (*53.010 €*) ganz richtig ist, so bleiben ihm schon beim Einzug 5.475 fl (*93.623 €*) Schulden, in dem das Inventar nicht zur Zahlung der Schulden gebraucht werden kann. Dann hat Eble im Frühjahr nicht nur keinen Saamen in das Feld sondern er muß für seine ganze Familie das Essen kaufen bis zum Spätjahre, was denn auch eine bedeutende Summe ausmacht.

Das Anwesen hat zwar eine Verhältnis Zahl 384/3. Die Erträgnis des selben mag aber kaum für eine Familie die nöthigen Lebensmittel verschaffen, von etwas verkaufen kann keine Rede sein. Die Sägmühle wird einen kleinen Verdienst abwerfen, weil aber der Besitzer zum Ankäufe der nöthigen

Sägbäumen das Geld nicht hat und bei der Schuldenlast, ist gewiß auch kein Credit vorhanden. Das Arbeiten und der Lohn ist sehr sparsam, weil das Holz sehr theuer und nicht mehr viel vorhanden, und von Jahr zu Jahr schlechter wird. Mit was soll sich dann eine solche Familie ehrlich fortbringen, die in den zwei Eltern und 13 Kinder besteht und einige noch klein sind.

Der Eble hat zwar nach seinen vorgelegten Zeugnissen einen guten Leumund, aber bei diesen Verhältnissen und großen Schuldenstand ist es bei allem Fleiß und Häuslichkeit unmöglich die Zinsen und andernöthigen Ausgaben zu bestreiten. Weil es bereits offenbar ist, daß der Mann mit seiner Familie der Gemeinde zur Last kommen müsste, und die Gemeinde ohnehin mehrere Leute zu unterstützen hat so muß Eble mit seinem Gesuch abgewiesen werden.

Bühler Vorsteher“

Dieses Gesuch wurde von hoher kgl. Regierung abgeschlagen.

14.01.1936 Einbürgerungsbeschluss des Gemeinderates

„Das Einbürgerungsgesuch des Bauernsohnes Ludwig Hörmann in Frohnschwenden wird von Seite des Gemeinderates befürwortet. Ludwig Hörmann besitzt einen tadellosen Leumund, wohnt bei seinen Eltern, seine Vermögensverhältnisse sind günstig, sein Fortkommen ist gesichert.“

Artikeldatum: 31.12.2017

[zur Inhaltsübersicht](#)

## H 6 - Wichtige Entscheidungen und große Ereignisse ab 1900

Große politische und gesellschaftliche Veränderungen prägten im Laufe der Jahrhunderte ein Land und ihre Einwohner.

Auch die Umsetzung von gesetzlichen Vorgaben und Beschlüssen, unvorhergesehene Ereignisse, aber auch Feste können die Gemeinschaft und das Zusammengehörigkeitsgefühl einer kleinen Kommune fördern oder auch spalten.

Artikeldatum: 31.12.2017

[zur Inhaltsübersicht](#)

### H 6 a - Informationen an Bürger mit Rederecht - Bürgerversammlungen

In Bayern muss der Bürgermeister einmal jährlich, auf Verlangen des Gemeinderats auch öfter, nach Art. 18 Gemeindeverordnung (GO) eine Bürgerversammlung (*früher Gmd.-Versammlung*) einberufen. Auch Gemeindebürger können eine Bürgerversammlung mit einer Tagesordnung einfordern, wenn 2,5% der Gemeindebürger dies beantragen.

Dort ist jeder Bürger der Gemeinde berechtigt, zu erscheinen und er hat auch ein Rederecht. Empfehlungen aus der Bürgerversammlung müssen innerhalb von 3 Monaten vom Gemeinderat behandelt werden.

Die Einbindung der Bürger in politische Entscheidungen war schon ab der Einführung einer Gemeindeordnung 1869 eine wichtige gesetzliche Vorgabe. Manche Entscheidung überließ damals der Gemeinde-Ausschuss (= *Gemeinderat*) der einberufenen Gemeinde-Versammlung. (*s. Kap. D 7 f*)

1909 Beim Kauf des „Doktorhauses“ folgen die gewählten Gemeindevertreter der Empfehlung der Gemeinde-Versammlung.

### Bürgerversammlung

Der Bürgermeister berichtet über den Haushalt der Gemeinde mit Einnahmen und Ausgaben des Verwaltungs- und des Vermögenshaushalts. Es werden die Planungen und Vorhaben des laufenden Jahres vorgestellt und erläutert.

1984 > Die Bürgerversammlung dient auch als Rahmen für Ehrungen von ausgeschiedenen Gemeinderäten, Ehrungen von Sportlern für herausragende Leistungen und von Gemeindebürgern für ihren Einsatz zum Wohle der Wildpoldsrieder Bevölkerung.

Der zweite Teil der Bürgerversammlung ist dann den Fragen der Bürger gewidmet, zu denen der Bürgermeister ausführlich Stellung nimmt.

- 1953 > Niederschriften belegen den Verlauf der Bürgerversammlungen.  
Beispielsweise lässt sich der Gemeinderat den Beschluss, nach dem Schulhausneubau den Verkauf der oberen Schule (*Marktoberdorfer Str. 11*) vorzunehmen, von der Bürgerversammlung bestätigen.
- 1961 > Den Bürgern sind die Zahlen und Daten der Gemeinde schriftlich bekannt.

### **Bewegende Themen bei Bürgerversammlungen:**

- 1954 Schulhausbau
- 1959 - 1963 Straßenausbau über Ellenberg nach Eufnach; u. a. mit Frondienst der Grundstücksanlieger entlang der Ausbaustrecke.  
Aus finanziellen Gründen muss der Ausbau kurz vor Eufnach eingestellt werden.
- 1964 Schneeräumung erstmals mit einem Unimog vom Sägewerk Mayr.  
Es wird ein Räumplan nach Dringlichkeit gefordert.
- 1966 > Erstmals findet die Bürgerversammlung an einem Werktag-Abend statt.  
Davor hielt man die Versammlung immer am Sonntagvormittag ab.
- 1968 Turbulente Bürgerversammlung wegen Anschaffung eines Schulbusses.  
*(s. Kap. H 6 b)*
- 1971 Letzte Anhebung der Hebesätze auf 300% für die Berechnung der Grundsteuer A und B sowie der Gewerbesteuer.  
Einebnen des Katzenweihers als Müllkippe, da nun geordnete Müllabfuhr
- 1972 Gemeindezusammenlegung - Gebietsreform
- 1976 Einführung der Feuerschutzabgabe
- 1978 Verwaltungsgemeinschaft Betzigau - Wildpoldsried
- 1988 Kanalisation nach 20 Jahren fertig (*Kosten: 3,9 Mio. DM, 3,28 Mio. €*)
- 1999 Vergabe von Bauplätzen an Einheimische (*= Wildpoldsrieder Bürger u. für das Dorf engagierte Zugezogene*)
- 2000 Bildung von Arbeitskreisen zur künftigen Weiterentwicklung der Gemeinde  
*(s. Kap. K 4 i)*
- 2001 Die ausreichende Wasserversorgung im Dorf ist ein Problem.  
Es wird diskutiert, ob ein eigener Quellenausbau oder ein möglicher Anschluss an die Großwasserversorgung des Zweckverbandes „Fernwasserversorgung Oberes Allgäu“ (*Gründung 1969*) erfolgen soll.
- 2002 B12-Anschluss und Radweg nach Betzigau
- 2004 Probleme mit bestimmten Bürgern wegen Standorten des Mobilfunksenders
- 2006 Vorzeitige Bürgerbeteiligung für das Änderungsverfahren des Flächennutzungsplans für eine Windkraftanlage
- 2007 Sperrversuch des Kirchweges mittels Blumenkübel
- 2009 Vorstellung der Bürgerstiftung „wisawi“
- 2010 Windräder-Problematik wegen der neuen Nabenhöhe von 138 m.
- 2011 Das Projekt IRENE wird vorgestellt.  
Durch den neuen Hochbehälter in Meggenried ist ein Wasserdruck- und Qualitätsproblem in den Häusern entstanden.

## H 6 b - Turbulente Bürgerversammlung 1968 wegen eines Schulbusses

23.04.1968 Das staatliche Schulamt Marktoberdorf teilt den Gemeinden Immenthal und Wildpoldsried die Auflösung der einklassigen Kath. Bekenntnisschule Sellthüren mit. Grundlage ist das Bayerische Volksschulgesetz vom 17.11.1966.

Eine Elternversammlung in Sellthüren versuchte, durch eine Eingabe die Schule zu erhalten. Die Gemeinderäte der beiden Gemeinden Immenthal und Wildpoldsried stimmten einer Aufnahme ihrer Schüler, die in Sellthüren zur Schule gingen, in ihre jeweiligen Schulen in Günzach bzw. Wildpoldsried zu.

10.06.1968 Das Bezirksschulamt Kempten und Marktoberdorf fordert die Gemeinden auf, die Beförderung der Kinder zur Schule mit einem Bus durchzuführen. Danach ist lt. Regierung von Schwaben u. a. auch die Gemeinde Wildpoldsried verpflichtet, für die Beförderung ihrer Schulkinder aus Eufnach und Schnaitweg die erforderlichen Mittel im Haushaltsplan bereitzustellen und die notwendige Organisation vorzunehmen.

03.09.1968 Es kommt zu einer vermeintlichen Einigung zwischen den Vertretern der Gemeinde Wildpoldsried und den Eltern der Ortsteile Eufnach und Schnaitweg. Der Transport der Schulkinder soll mit Privatautos erfolgen. Die PKW-Besitzer sollen für den Transport einen Benzinzuschuss erhalten. Zur Gleichstellung finanziert die Gemeinde auch Benzingutscheine für andere Schulkinder, welche die gleichen, längeren oder schlechteren Wegverhältnisse zurücklegen müssen, und von den Eltern zur Schule gefahren werden.

Dem widersetzte sich ein Teil der Eltern von Eufnach und Schnaitweg, da die Schüler von Sellthüren nach Günzach mit dem Bus gefahren wurden. Sie wollten, dass ihre Kinder ebenfalls mit dem Bus nach Günzach zur Schule gefahren werden. Die Gemeinde Wildpoldsried sollte die Kosten übernehmen.

12.10.1968 Trotz Beratungen im Gemeinderat rufen aufgebrachte Gemeindebürger eine außerordentliche Bürgerversammlung zum Thema „Schülerbeförderung“ in der Gemeinde Wildpoldsried ein. Eine sehr angespannte Atmosphäre herrscht im „Hirsch-Saal“ als Bürgermeister Weiß die Bürgerversammlung eröffnet. Die Befürworter sprechen den Rechtsanspruch zur Beförderung bzw. dem Besuch der Schule in Günzach an. Die Gegner eines Schulbusses zeigen an Beispielen die Benachteiligung der anderen Schulkinder von Wildpoldsried auf, die u. a. einen gefährlicheren und teils weiteren Schulweg haben.

Die Diskussion verlief hitzig und teilweise auch mit persönlichen Beleidigungen. Die Bürgerversammlung endete mit einer Abfassung einer Resolution an den Gemeinderat und an das Schulamt Kempten. Im Text, der von der Versammlung in geheimer Abstimmung mehrheitlich gebilligt worden war, hieß es u. a. „Der Gemeinderat von Wildpoldsried wurde gedrängt, einen Kleinbus zu erwerben, um die Kinder der Ortsteile Eufnach und Schnaitweg in die örtliche Schule nach Wildpoldsried zu fahren. Mit großer Mehrheit empfinden die Bürger von Wildpoldsried dies als Unrecht gegenüber den anderen Kindern. Sie sind der Auffassung, daß durch diese Maßnahme nicht nur eine finanzielle Belastung für die Gemeinde entsteht, sondern daß der gemeindliche Friede nachhaltig und ernstlich gefährdet ist. Es wird der Antrag gestellt, genanntes Vorhaben zurückzunehmen, da sonst eine verschwindend kleine Minderheit einen besonderen Vorzug genießen würde. Sollte diese Entscheidung nicht im Bereich des Gemeinderates von Wildpoldsried liegen, wird



gebeten, diesen Antrag über den Dienstweg der Regierung von Schwaben zur Entscheidung zuzuleiten.“

- 09.12.1968 In einem weiteren Schreiben heißt es: „Mit List und Lüge haben ein Dutzend Bürger von Eufnach und Schnaitweg aus niederen Beweggründen von der Gemeinde einen Schulbus erzwungen.“ Probleme und Meinungsverschiedenheiten gibt es bei der Weiterleitung der Resolution wegen der Zuständigkeit.
- 18.12.1968 Das Dokument wird an das Schulamt in Kempten und an die Regierung von Schwaben weitergeleitet.
- 31.03.1969 Die Regierung von Schwaben bestätigt die Rechtmäßigkeit und den Rechtsanspruch zur Beförderung der Schüler von Eufnach und Schnaitweg. „Sollten auch bei anderen Schülern aus anderen Gemeindeteilen die Voraussetzungen vorliegen, so hätten auch diese Schüler einen Rechtsanspruch auf Beförderung. Damit wäre dem Gleichheitsgrundsatz Genüge getan“, soweit Dr. Liedl, Oberregierungsrat.

Der weitere Verlauf des Schulbusstreits:

09. und 10.1968 Maurermeister Spiegel fährt mit seinem eigenen VW-Bus die Schüler von Eufnach und Schnaitweg zur Schule in Wildpoldsried.
- 11.1968 Die Gemeinde kauft einen eigenen VW-Bus. 60% der Kosten vom Kauf und Unterhalt übernimmt der Staat. Der Gemeindeangestellte Fritz Keppler betätigt sich als Schulbusfahrer, der zuerst die Strecke nach Eufnach und nach Einigung im Gemeinderat auch die Strecken nach Obereiberg und Unteregg fährt.

Das Busunternehmen Tschammer, der Arbeiter aus Baden-Württemberg nach Kempten zur Arbeit fuhr, übernahm ab 1970 die Schulbusrundstrecke Wildpoldsried - Eufnach - Frohnschwenden - Wildpoldsried und nahm die Wildpoldsrieder Schüler der 7. - 9. Klasse zur Hauptschule Durach mit. Fritz Keppler holte die Kinder auf der Strecke nach Unteregg und Obereiberg ab.

Der Staat bezuschusste die Beförderungskosten mit 60%.

- 2016 Die allgemeine Beförderung der Schüler zum jeweiligen Schulort ist kein Diskussionsthema mehr, sondern gängige Praxis.

Artikeldatum: 31.12.2017

[zur Inhaltsübersicht](#)

## H 6 c - 1973 - 1980 Gemeinde-Gebietsreform

- 29.03.1973 Information durch Landrat des Landkreises Oberallgäu Theodor Rössert (\* Anfang März 1916 in Bamberg, † 28.3. 2007 in Sonthofen)  
Vorstellung der Regierung von Schwaben zur Gemeindereform  
Gemeinde Betzigau und Wildpoldsried sollen eine selbständige Einheitsgemeinde werden. Eine Verwaltungsgemeinschaft dagegen ist nicht empfehlenswert.  
Erste Beratungen zeigen, dass Betzigau eine Einheitsgemeinde anstrebt. Wildpoldsried sympathisiert zuerst mit Haldenwang, kann sich danach aber nur eine Verwaltungsgemeinschaft mit Betzigau vorstellen.
- 13.03.1975 Beschluss des Gemeinderats:  
Es soll alles versucht werden, die Selbstständigkeit der Gemeinde zu erhalten. Sollte dies nicht möglich sein, stimmt der Gemeinderat nur einer Verwaltungsgemeinschaft zu.
- 27.10.1975 Regierung hält an Einheitsgemeinde fest.  
Druck mit finanziellen Förderungen

- 23.12.1975 Bescheid der Regierung von Schwaben geht ein, dass die Gemeinden Betzigau und Wildpoldsried im Rahmen einer Verwaltungsgemeinschaft selbständig bleiben.
- 22.04.1978 Einweihung der umgebauten Verwaltungsräume im Rathaus Betzigau als Sitz der Verwaltungsgemeinschaft
- 01.05.1978 Beginn der Verwaltungsgemeinschaft
- 21.02.1979 Antrag an das Innenministerium zur Auflösung der Verwaltungsgemeinschaft  
Kommentar in der Allgäuer Zeitung vom 24.2.1979:  
„Auch die durch 2 neue Siedlungsgebiete erhoffte Erhöhung der Einwohnerzahl nährt die etwas utopisch erscheinenden Wildpoldsrieder Träume von der Auflösung der Verwaltungsgemeinschaft, die bekanntlich ohnehin schon einen Kompromiss bei der einstigen Gebietsreform „Handel“ darstellt (= *Einheitsgemeinde*). Bleibt nur zu hoffen, dass es wieder klappt, wenn der Wildpoldsrieder Antrag zu den Akten gelegt wird, wie es übrigens in verschiedenen politischen Kreisen erwartet wird.“
- 04.07.1979 Weiterer Bericht in der Allgäuer Zeitung:  
„Eine neue Liste ‚glücklicher Gemeinden‘“  
„...wenn Betzigau und Wildpoldsried selbständig werden, erübrigt sich eine Verwaltungsgemeinschaft. Beide Gemeinden, so heißt es vom innenpolitischen Arbeitskreis des Landtags, liegen im Einzugsbereich der Stadt Kempten, besäßen überdurchschnittliche Wachstumskraft und seien Wachstumsgemeinden. Betzigau wäre enttäuscht und sprach von einer sehr gut funktionierenden Verwaltungsgemeinschaft sowie Unkosten in Höhe einer ½ Million DM...“ (545.000 €).
- 27.07.1979 Der Landtag beschließt die Änderung und Ergänzung der Gebietsreform in Bayern.
- 08.08.1979 Veröffentlichung der Trennung der Verwaltungsgemeinschaft Betzigau zum 01.01.1980 durch das Bayerische Staatsministerium des Inneren.
- 03.09.1979 Die Gemeinde Betzigau meldet Verluste und Folgelasten durch die Verwaltungsgemeinschaft in Höhe von 730.838 DM (796.613 €) an (insbesondere durch den Rathausumbau, der Ausfall des 20-jährigen, unkündbaren Mietvertrages sowie vermehrte Personalkosten und die Aufnahme von Darlehen).
- 01.01.1980 Die Verwaltungsgemeinschaft Betzigau ist aufgelöst. Betzigau und Wildpoldsried sind wieder selbständige Gemeinden.
- 21.11.1980 Ablehnung der Auflösungsforderungen der Gemeinde Betzigau durch den Gemeinderat Wildpoldsried. Gemeinde Betzigau stellt Antrag auf „Härtefall-Ausgleich“.
- 15.12.1980 Einigung der Bürgermeister Böge und Freudling bei der gemeinsamen Besprechung im Finanzministerium in München über den „Härtefallausgleich“.
- 16.02.1981 Nach Überweisung des Härteausgleichs durch die Regierung von Schwaben wird auch die wirtschaftliche Trennung der Verwaltungsgemeinschaft Betzigau abgeschlossen.

## H 6 d - Starfighterabsturz am 5.5.1977

Das Leubastal war jahrelang Tiefflugzone der Luftwaffe für die Fliegerhorste Memmingerberg und Lagerlechfeld.

05.05.1977 Die Allgäuer Zeitung berichtet am 06.05.1977  
 „Dichte Wolken hingen über Wildpoldsried, als um 8:26 Uhr ein Starfighter F104G des Jagdbombengeschwaders 34 Memmingerberg auf das Dorf zuflog. Augenzeugen berichteten, daß das Flugzeug plötzlich durchsackte. Der 24-jährige Pilot Ulrich Niebling konnte die Maschine nicht mehr stabilisieren und sie zerschellte am östlichen Ortsrand von Wildpoldsried, nahe dem Waldweg. Der Umstand, daß der Pilot Niebling nicht den Schleudersitz betätigt hatte, verstärkte bei vielen Wildpoldsriedern den Glauben, daß Niebling verhindern wollte, daß das Flugzeug mitten ins Dorf abstürzte. Beweise für diese Vermutung fehlen allerdings. Die Auswertung des Flugschreibers erbrachte keine Klärung und der Unfallbericht nannte als Ursache „menschliches Versagen“.

In jedem Fall entging Wildpoldsried nur knapp einer Katastrophe. Der Starfighter explodierte und bohrte sich rund 8 m tief in das Erdreich. Die Druckwelle der Explosion deckte mehrere Hausdächer ab. Einige Dachstühle hatten durch herumfliegende, glühende Wrackteile Feuer gefangen, die aber von der Feuerwehr schnell gelöscht werden konnten. Außer dem Piloten waren keine Verletzten oder Tote zu beklagen.

An der Absturzstelle stellten die Gemeinde und Wildpoldsrieder Bürger ein Gedenkkreuz aus Dankbarkeit für die Rettung des Dorfes auf.

1997 Die Gemeinde spendet 20 Jahre später ein neues Kreuz mit einer Widmung auf einer Kupfertafel, nachdem ein Sturm das alte Kreuz umgestürzt hatte.

Aus diesem tragischen Unglück entwickelten sich im Laufe der Zeit Freundschaften. So besuchten die Mutter und Schwester des Piloten öfters Wildpoldsried und waren bei Elfriede Reichart zu Gast. Auch zum Fliegerhorst Memmingerberg und Lagerlechfeld entstanden Beziehungen. Gemeinderat, Krieger- und Soldatenkameradschaft und Reservisten besuchten die Standorte. Die Musikkapelle hatte mehrere Auftritte in Lagerlechfeld und einen in Gersfeld, dem Heimatort des Piloten Ulrich Niebling.

2017 Mit einer Gedächtnisfeier zum 40. Jahrestag des Starfighter-Absturzes erinnert die Gemeinde an den Umstand, der Wildpoldsried vor einer Katastrophe bewahrt hat.

## H 6 e - 600 Jahre seit der Ersterwähnung von Wildpoldsried im Jahre 1392

1992 Mit einer großen Programm-Vielfalt feiert die Gemeinde die vor 600 Jahren erste urkundliche Erwähnung.  
 38 Veranstaltungen geschichtlicher, kultureller und gesellschaftlicher Art prägen das Jahr.

Auf Initiative von Bürgermeister Arnulf Traut bereitete der Gemeinderat und die örtlichen Vereine für das Festjahr eine Vielzahl von Veranstaltungen vor.

01.01.1992 Den Auftakt bildet ein großes Feuerwerk im Dorfzentrum und die Musikkapelle Wildpoldsried begrüßt auf den Rathausstufen das Jubiläumsjahr mit Blasmusik.

Dr. Gerhard Immler mit dem „Historischen Vortrag über die Geschichte Wildpoldsrieds und der näheren Umgebung“ sowie von Dr. Peter Nowotny zur „Vereinödung im Allgäu“ bildeten den An-

fang geschichtlicher Informationen. Dr. phil. Werner Scharer hielt einen Vortrag zum Thema „Die Christianisierung im Allgäuer Raum“ und der damalige Fraktionsvorsitzende der CSU im Bayerischen Landtag, Alois Glück, referierte über „Das Dorf der Zukunft“.

Die Theatergruppe des SSV Wildpoldsried führte das überarbeitete Theaterstück „Heimatglocken“ von Anton Scheufele auf. Andere Vereine stellten das Thema ihrer jährlichen Veranstaltungen unter das Motto des Jubiläumsjahres.

09.05.1992 Rückblick in die Vergangenheit, aber auch Ausblick in die Zukunft erleben die Besucher des Festaktes in der Turnhalle.

Bürgermeister Arnulf Traut, der Schirmherr Landrat Hubert Rabini sowie die Ehrengäste Bundeslandwirtschaftsminister Ignaz Kiechle, stellvertretender Fraktionsvorsitzender der CSU-Landtagsfraktion Paul Diethel und der Vorsitzende des Kreisverbands Oberallgäu des bayerischen Gemeindetags Anton Vogler gingen in ihren Festansprachen und Grußworten auf interessante Erinnerungen aus den zurückliegenden Jahrzehnten ein, gaben aber auch Gedanken und Anregungen für die Zukunft.

19. bis 28.06.1992 Höhepunkt des Festjahres ist die Festwoche mit einem bunten Programm, u. a. mit Automobilveteranentreffen, einem brillanten Feuerwerk auf dem Michelsberg, Musik- und Sportveranstaltungen und einem großen historischen Festzug durch den Ort vor zahlreichen Besuchern aus nah und fern.

30.08.1992 Der Bayerische Rundfunk berichtet in einer Radio-Live-Sendung „Grüße aus Schwaben: Live aus Wildpoldsried“, mit Darbietungen örtlicher Musikgruppen, Berichten vom Jubiläum und Interviews sowie anderen interessanten Begebenheiten. Moderator ist Franz Messmer vom Bayerischen Rundfunk.

Beeindruckend war auch die Viehschau der Viehzuchtgenossenschaft Wildpoldsried mit 75 Kühen und Kälbern und einem Tierbeurteilungswettbewerb. Eine Ausstellung „Altes Handwerk“ sowie eine Bilderdokumentation des Fremdenverkehrsvereins mit alten Bildern und Zeichnungen vom Leben in Wildpoldsried waren weitere Höhepunkte.

Mit einer Burgweihnacht auf der Ruine Wolkenberg, der Dorfweihnacht in der Turnhalle sowie einer Dankandacht in der Pfarrkirche schloss ein großes, geschichtsträchtiges Jubiläumsjahr würdig ab. Den Schlusspunkt setzten Bläser der Musikkapelle, als sie einen alten Brauch aufleben ließen und Weihnachtslieder vom Turm der Pfarrkirche ins weite Leubastal erklingen ließen.

Aus der Festansprache von Bürgermeister Arnulf Traut:

„Eine Gemeinde lebt und wächst nicht von selbst, sondern durch den Fleiß, die Initiative und den Gemeinsinn ihrer Bürger, die Stein um Stein, in all den 6 Jahrhunderten, zusammengetragen haben zum bunten Mosaik dieser Gemeinde.“

---

Artikeldatum: 29.07.2019

[zur Inhaltsübersicht](#)

## H 6 f - Gemeindliche Informationen an Gemeindeglieder

„Wie können Informationen aus dem Rathaus bzw. vom Bürgermeister an die Gemeindeglieder gelangen?“ Dieses Thema beschäftigte viele Verantwortliche unserer Gemeinde.

06.04.1871 Bürgermeister Josef Alois Lang ersteigert den Kirchenstand (= *fest vergebener Platz in der Kirche*) von Ludwig Sontheim für die nachfolgenden Bürgermeister. Von diesem Stand aus kann der Bürgermeister am Ende des Gottesdienstes eine kleine Glocke läuten. Dies ist ein Zeichen, dass der Bürgermeister im Anschluss auf dem Kirchplatz noch neue Informationen bekannt gibt.

1911 > Der Bürgermeister gibt aus dem Fenster vom 1. Stock des Schulhauses (*Kemp-tener Str. 2*) Informationen an die Gemeindeglieder bekannt.

Eine kleine Anekdote aus dieser Zeit:

Vom damaligen Schulhaus (*Kemptener Str. 2*) aus erfuhr nach dem Sonntagsgottesdienst die Bevölkerung von Wildpoldsried die Gemeinde betreffenden Informationen vom Bürgermeister. Das heißt, der damalige Bürgermeister Anton Filser verkündete vom Küchenfenster der Lehrerfamilie Grandi im Obergeschoss der Schule wichtige Informationen und Verlautbarungen der Gemeinde. Die Männer standen, wie damals üblich, nach dem Kirchgang im schwarzen Anzug, im Winter mit schwarzem Mantel und Samtkragen, auf der Straße vor der Schule, um wichtige gemeindliche Informationen zu erfahren.

Im Sommer bepflanzte die Frau von Oberlehrer Grandi die Fensterbänke mit kräftig blühenden Geranien.

Spötter und Lästermäuler gab es auch früher. So spotteten einige der Kirchgänger, dass der Bürgermeister zwischen den Geranien eine beschauliche, an einen Schweinskopf erinnernde, ja eine sehr komische Figur mache.

Was war die Folge? Der Gemeindediener Josef Wegmann musste jeden Sonntag den Blumenkasten in der Küche über der Haustüre wegräumen, was er nach dem Kirchgang im schwarzen Anzug erledigte. Entweder waren die Geranien frisch gegossen oder er war zu unvorsichtig. Auf jeden Fall war sein schwarzes „Sonntagshäs“ sehr schmutzig. Der Gemeindediener, ein aufbrausender, zorniger Mann, warf diesen Blumenkasten durch die Lehrerküche, um seinen Zorn zu entladen.

Das Lehrerehepaar Grandi hatte erhebliche Mühe, die Küche aufzuräumen und wieder in einen bewohnbaren Zustand zu bringen.<sup>80</sup>

17.02.1938 Der Gemeinderat beschließt, die „örtlichen Bekanntgaben“ nicht mehr aus der Schule vorzunehmen, sondern in den Amtsräumen durch Aushang und im „Lokalanzeiger“ (= *einer wöchentlich erscheinenden Zeitung, die in Dietmannsried gedruckt wurde*) zu veröffentlichen.

06.1941 Der „Lokalanzeiger“ stellt seinen Druck ein. Der Gemeinderat trifft deshalb die Entscheidung, durch „Aushang an den Käsküchen“ (= *Sennereien*), die Weitergabe von behördlichen Bekanntmachungen sicherzustellen. Dazu kauft die Gemeinde einen „Vervielfältigungsapparat“.

Nach dem 2. Weltkrieg und der Währungsreform nahm der „Lokalanzeiger“ in Dietmannsried seine Tätigkeit wieder auf und berichtete u. a. aus dem Gemeinde- und Vereinsleben in Wildpoldsried. Auch gemeindliche Informationen gab er bekannt. Daneben berichtete auch die „Allgäuer Zeitung“ in Kempten mit kurzen Artikeln aus der Gemeinde und veröffentlichte Veranstaltungstermine der Vereine und Gruppierungen. Hermann Kistler und später Alois Mögele schrieben Zeitungsberichte zur Veröffentlichung in der Allgäuer Zeitung. Auch Gerhard Händle (\* 3.4.1938 † 25.2.2013) schrieb ab 1990 für die Allgäuer Zeitung aus den Sitzungen des Gemeinderates, von öffentlichen Veranstaltungen und dem Vereins- und Dorfleben.

## Duranand

Diskussionen und Anstöße für ein Gemeindeblatt, das von einem Verlag gedruckt und im Abonnement gekauft werden könnte, gab es immer wieder. Allerdings lehnte dies die Mehrheit des Gemeinderates wegen der hohen Kosten ab.

06.10.1989 Gemeinderatsmitglied Arno Zengerle regt die Herausgabe eines Gemeindemitteilungsblattes auf privater Basis, evtl. zusammen mit den Gemeinden Betzigau und Haldenwang, an.

<sup>80</sup> Arbeitskreis Kultur und Geschichte.

08.12.1989 Bei der Beratung kommt es zu kontroversen Diskussionen, u. a. wegen der Kosten und der Verteilung bzw. Nachfrage. Mit mehrheitlichem Beschluss des Gemeinderates wird das Thema „Gemeindemitteilungsblatt“ auf unbestimmte Zeit verschoben.

1992 Im Rahmen der „600-Jahr-Feier“ veröffentlicht Bürgermeister Arnulf Traut, als Postwurfsendung, Termine und Informationen zu Veranstaltungen in den „Mitteilungen des Bürgermeisters“ an alle Wildpoldsrieder Haushalte.

Diese Informationen erfolgten auch in den folgenden Jahren. Bürgermeister Arno Zengerle griff seinen eigenen Vorschlag in geänderter Form zu Beginn seiner Amtszeit erneut auf.

09.01.1997 Nach vielen Beratungen und Kostenvergleichen setzt Susi Vogl, als Mitarbeiterin des Rathauses, die Vorschläge um.  
So erscheint die 1. Ausgabe des „Wildpoldsrieder Duranand“ als „Bürgerbrief - Vereinsnachrichten - Informationen“ mit einer Auflage von 800 Exemplaren in Kopieform mit 4 Seiten.

In der 2. Ausgabe erschienen erstmals 2 Beiträge, die viele Jahre bis heute immer wieder erscheinen: „Das Buch der Woche“ bzw. Buchvorstellungen sowie der Beitrag der Volksschule Durach: „Aus der Schule geplaudert...“. Der „Duranand“ konnte alle 14 Tage kostenlos auf der Gemeinde, in der Raiffeisenbank und der Sparkasse sowie in Lebensmittelgeschäften mitgenommen werden.

04.09.1997 Nach einer „Probezeit des Duranand“ folgt die Ausschreibung eines Ideen-Wettbewerbs. Gefragt sind Verbesserungsvorschläge zum Inhalt und der Gestaltung des Infoblattes.

06. bis 08.06.1997 Zum Schuleinweihungsfest erscheint eine Extra-Ausgabe des „Duranand“.

1998 Der „Duranand“ wird auch im Internet zum Download angeboten.  
Die Papier-Auflage steigt von 800 auf 1.100 Ausgaben.

Die Kirchen beteiligten sich ebenfalls mit der Bekanntgabe der Gottesdienstzeiten und kirchlichen Veranstaltungen. Die örtlichen Vereine und Gruppierungen kündigen im „Duranand“ ihre Veranstaltungen und Aktivitäten an. Mit Inseraten örtlicher Firmen und Kleinanzeigen hält man die Herstellungskosten im Rahmen. Seit vielen Jahren erscheint auch der „Veranstaltungskalender“, eine Zusammenfassung aller geplanten Veranstaltungen der Vereine und Verbände in der Gemeinde für das kommende Jahr, als Anhang an eine Duranand-Ausgabe.

Klaus Keilhauer (*Wildpoldsrieder Hobbykünstler*) zeichnete für den Kopf des Duranands eine Hintergrundgrafik mit verschiedenen Gebäuden aus Wildpoldsried. Geänderte Spalteneinteilungen, ein leichter lesbares Schriftbild und weitere redaktionelle Änderungen veränderten das Erscheinungsbild des Informationsblattes.

07.04.2005 Die 200. Ausgabe erscheint mit dem neuen „Layout“.

17.09.2009 Mit der 300. Ausgabe kommen weitere Rubriken wie der ‚Wildpoldsrieder Stellenmarkt‘ sowie die ‚Mitfahrebörse‘ dazu.  
Neben den 1.100 Exemplaren werden 70 Ausgaben als Newsletter mittels e-Mail in die Welt versandt.

Desweiteren erfolgen je Ausgabe rund 600 Zugriffe über die Wildpoldsrieder [Homepage](#).

2011 Zum Tag der offenen Tür anlässlich „5 Jahre Dorfheizung“ und „5 Jahre Dorfwerkstatt“ gibt es ebenfalls eine Extra-Ausgabe.

01.2011 Susi Vogl gibt die Redaktion nach 13 Jahren an Gisela Sonnleitner-Brüggemann weiter.

27.02.2014 Der 400. „Wildpoldsrieder Duranand“ erscheint. Neben den noch immer 1.100 Papierexemplaren werden 130 als Newsletter per e-Mail verschickt. Über die

Wildpoldsrieder Homepage erfolgen zwischen 900 - 1.000 Zugriffe auf den „Duranand“.

Das Gemeindeinformationsblatt ist zu einer umfangreichen Mitteilungsplattform über das Gemeindegesehehen geworden. Seine Akzeptanz und Anerkennung bei der Bevölkerung unterstreichen den Wert und die Wichtigkeit dieses Informations-Mediums.

Artikeldatum: 02.09.2019

[zur Inhaltsübersicht](#)

## H 6 g - Ein Dorf geht seinen Weg

Leitbilder für unsere Gemeinde sollen ein Ziel fixieren (*wo wollen wir hin?*) und den möglichen Weg zum Ziel von verschiedenen Seiten aufzeigen (*wie schaffen wir das, gibt es Alternativen?*).

20. und 21.11.1998 Der Gemeinderat und die Verwaltungsangestellten der Gemeinde besuchen ein Seminar bei der „Schule für Dorf- und Landesentwicklung“ in Thierhaupten.

Ziel ist es, einen Aufgabenkatalog zu erarbeiten, wie die Teilnehmer sich unter dem Motto „Wildpoldsried 2020 - Ein Dorf geht seinen Weg“ die weitere Dorfentwicklung vorstellen.

Mit Hilfe von „Praktikern aus Roßhaupten“, die seit 8 Jahren in ihrer Gemeinde an diesem Ziel arbeiten, werden Vorstellungen für ein endgültiges Leitbild mit Hilfe möglichst vieler interessierter Bürger entwickelt.

Mit einer Aktion, in der Fragebogen an alle Haushalte zugestellt wurden, versuchte der Gemeinderat möglichst viele Ideen und Anregungen oder auch Beurteilungen und Bewertungen von den Gemeindebürgern zu erhalten. Die Rücklaufquote betrug mit 251 Fragebogen rund 30%.

Den Bau folgender fehlender Einrichtungen wünschten sich:

	wichtig	weniger wichtig	unwichtig
1. Dorfsaal	48%	16%	11%
2. Betreutes Wohnen für Senioren	57%	14%	5%
3. Sporthalle	29%	17%	14%
4. Jugendtreff	42%	16%	7%

02.2001 Gemeinderäte und interessierte Bürger diskutieren im Arbeitskreis „Ortsentwicklung“ die Aufstellung eines Ortsrahmenplans mit Ortsplaner Toni Immler (*Kaufbeuren*).

Den 3. Wunsch der Wildpoldsrieder aus der Umfrage nimmt die Projektgruppe (= *Gemeinderäte vom Sportausschuss u. Mitglieder des SSV Wildpoldsried*) in Angriff.

01.2004 Der erarbeitete Plan wird bei der Jahreshauptversammlung des SSV vorgestellt.

Bis auf die Nordseite des Gebäudes, welche mit Betonfertigteilen errichtet wurde, kam für das gesamte Bauwerk Holzbauweise zum Einsatz. Die Finanzierung übernahm der SSV Wildpoldsried mit einem Darlehen vom Bayerischen Landessportverband, welches von der Gemeinde verbürgt wird und mit einem Gemeindezuschuss in den nächsten 20 Jahren zurückbezahlt wird. Der Unterhalt der Sporthalle und der Sportanlagen wird finanziert aus Einnahmen einer gemeindlichen Photovoltaikanlage auf dem Flachdach der Sporthalle.

10.06.2005 Staatsminister Erwin Huber kommt zur Eröffnung der neuen Sporthalle des SSV Wildpoldsried, deren Gesamtkosten 1.627.000,- € betragen.

11./12.11.2005 Bürgermeister Arno Zengerle nimmt Vertreter von Vereinen und Organisationen mit zu einem Seminar in die Schule für Dorf- und Landesentwicklung nach Thierhaupten, um eine möglichst breite Ideenbasis zu schaffen. In Arbeitskreisen sollen Zukunftsvisionen und Lösungsansätze erarbeitet werden. Als Treffpunkt der Arbeitskreise für interessierte Bürger wird die „Dorfwerkstatt“ in den ehemaligen

Räumen der „Heimatkundlichen Sammlung“ am Kirchweg 2 (*heute Pfarrweg 2*) eingerichtet.

Die „Dorfwerkstatt“ soll der Gemeinde und ihren Bürgern als eine „Ideenschmiede für Wildpoldsried“ dienen.

04.2006 4 Arbeitskreise (AK) bilden sich: (*s. Kap. K 4 i*)

AK **WISO** (*Wildpoldsried sozial, hervorgegangen aus Familie und Jugend-Kirche*)

Schwerpunkte:

- Aufbau eines sozialen Netzes
- Tauschbörse Hand in Hand
- Begrüßung der Neubürger
- Aufbau einer Kreativwerkstatt
- Ferienprogramm für Kinder

AK **Dorfgestaltung** (*hervorgegangen aus Siedlungsentwicklung, Dorfmitte, Dorfbild*)

Schwerpunkte:

- Ortskerngestaltung
- Verschönerung des Ortsbildes
- Dorferneuerung

AK **Kultur und Geschichte** (*hervorgegangen aus Bürgergesellschaft / Kultur*)

Schwerpunkte:

- Historische Gebäude
- Neue Form der Chronik - Aktion: „Wildpoldsrieder Zeitzeugen“
- Häuserchronik - Weilerchronik
- Organisation kultureller Veranstaltungen

AK **Wert-Schöpfung** (*hervorgegangen aus Landwirtschaft, Gewerbe, Energie, sanfter Tourismus*)

Schwerpunkte:

- Weiterentwicklung im Energiebereich - Vorträge
- Verbesserung des Fremdenverkehrs
- Hilfe für die Landwirtschaft

2009 Bei einer weiteren Bürgerumfrage lässt die Gemeinde den Bürgern den „IST-Zustand“ überprüfen.

- Rathaus-Schule-Kindergarten
- Angebot für Jugend und Senioren
- Dorfgestaltung

Das Gesamtergebnis, dokumentiert auf 96 Seiten, übernahmen die Arbeitskreise und der Gemeinderat zur weiteren Beratung.

Der AK Wert-Schöpfung erarbeitete gemeinsam mit dem eea-Energieteam (= *European Energy Award*) das Klimaschutz-Leitbild der Gemeinde Wildpoldsried unter dem Namen „Wir übernehmen Verantwortung“, als Fortsetzung des bis dato vorhandenen Leitbildes „WIR - Wildpoldsried Innovativ Richtungsweisend“.

Durch Einbindung vieler Bürger sollte ein ökologisches Profil für die Zukunft der Gemeinde geschaffen werden. Diese Ziele und die möglichen Wege wurden in einem Leitbild für die nächsten Jahrzehnte zusammengefasst.

Schwerpunkte des neuen Leitbildes sind:

- Regenerative Energieerzeugung und Energieeinsparung
- Maximaler Einsatz von Holz als ökologischer Baustoff bei Baumaßnahmen
- Schutz der ober- und unterirdischen Wasservorkommen und ökologische Abwasserbeseitigung



Verantwortungsschwerpunkte und deren Umsetzungen in den kommenden Jahren legte man mit konkreten Aussagen fest:

WIR erzeugen mehr erneuerbare Energie als wir verbrauchen

WIR verringern mehr CO<sup>2</sup> (= *Kohlendioxid*) als wir verursachen

WIR gestalten Zukunft

WIR bewahren Lebensqualität für unsere Kinder

WIR setzen auf effiziente Technik

WIR nutzen die Geschenke der Schöpfung - Wind, Sonne, Wasser, Erde

Damit diese Ziele erreicht werden, legen die Bürger von Wildpoldsried Wert auf:

Regionale Wertschöpfung

Gemeinschaftsaktionen mit und für Bürger

Enge Zusammenarbeit mit unseren Arbeitskreisen, Vereinen und innovativen Firmen vor Ort

Regionale und überregionale Zusammenarbeit mit anderen Gemeinden und Organisationen

13.01.2010 Der Gemeinderat beschließt einstimmig das Klimaschutz-Leitbild.

Weitere Informationen und Anregungen sammelten die Arbeitskreise bei einer Exkursion zum „Energiezentrum Guggenmos“ in Warmisried.

Der sehr aktive AK Kultur und Geschichte mit Hildegard Heichele, Johann Dietmayer, Meinrad Hartmann, Albert Wegmann und Johannes Vetter arbeitet seit einigen Jahren an der Aufbereitung einer Häuser-Chronik von Wildpoldsried.

Artikeldatum: 31.12.2017

[zur Inhaltsübersicht](#)

## H 6 h - Wettbewerbe und Auszeichnungen

Die Gemeinde Wildpoldsried beteiligt sich seit 1996 an zahlreichen Wettbewerben und Ausschreibungen.

Mit den Bürgern der Gemeinde konnten einige Preise errungen werden. Auch das strebsame Umsetzen von Maßnahmen im Bereich der Umwelt und Energieeinsparung brachte der Gemeinde weltweit große Anerkennung und zahlreiche Auszeichnungen:

- 13.08.1997 Bürgermeister Arno Zengerle gewinnt mit der Frauen-Power-Mannschaft den „Bürgermeister-Meister Wissens- und Geschicklichkeitswettkampf“ auf der Allgäuer Festwoche und erhält den 1. Preis von 15.000 DM (9.900 €). Veranstalter ist RSA Radio (= *Radio Session Allgäu*).
- 1998 Allgäuer Holzbaupreis - Anerkennungsurkunde für Schulhausbau in Brettstapelbauweise und Verwendung Holz am Bau
- 15.07.1999 Gewinn der Kronkorken-Aktion für 1.022.520 gesammelte Kronkorken. Preis: ein Dorffest im Wert von ca. 6.000 DM (3.900 €)
- 21.08.1999 Gewinn der Bürgermeisterschaft mit der Bauherrn-Gemeinschaft auf der Allgäuer Festwoche. Preis: 15.000 DM (9.750 €).

### Anmerkung

1996 und 1998 erreichte Bürgermeister Zengerle mit seinen Teams jeweils den 3. Platz.

- 10.2001 Umweltpreis der Bayerischen Landesstiftung  
Grund: vielfältiges Engagement für regenerative Energien, Investition „Sonnenkraft im Tank“ (*Biodiesel*).

- 25.10.2001 Das Projekt „WIR - Wildpoldsried - Innovativ - Richtungsweisend - Ein Dorf geht seinen Weg“  
Auszeichnung als Leitprojekt des Kompetenzzentrums Umwelt Augsburg Schwa-  
ben (KUMAS)
- 21.08. - Dorf-Wettbewerb „Stromsparen“ gegen Gemeinde Schönau. Der Wettbewerb wird  
30.08.2008 von ARD und ZDF mit der Sendung „Hilfe, alles wird teurer“ deutschlandweit aus-  
gestrahlt.  
Wildpoldsried gewinnt am 01.09.2008 den Stromsparwettbewerb.
- 13.11.2008 Wildpoldsried gewinnt beim Cipra-Wettbewerb einen der 3 Hauptpreise mit  
20.000,- €.  
Bewertet wurde unser Konzept „WIR = Wildpoldsried - Innovativ - Richtungswei-  
send“, regenerativer Energiegewinnung und Einsparung; Holz als Baustoff und  
Hochwasserschutz
- 12.05.2009 Die Gemeinde erhält die Auszeichnung „Klimaschutzkommune“ von der Deut-  
schen Umwelthilfe; zusätzlich wird das Wildpoldsrieder Pumpen-Austauschprojekt  
zum Klimaschutzprojekt 2009 ernannt.
- 10.2009 Wildpoldsried bekommt beim Agenda-Wettbewerb „Gemeinsam für den Klima-  
schutz“ den 1. Preis, dotiert mit 5.000,- € vom Bayerischen Staatsministerium für  
Umwelt und Gesundheit mit dem Projekt „WIR“.
- 17.10.2009 Die Europäische Vereinigung für Erneuerbare Energien (EUROSOLAR e.V.) ver-  
leiht in Karlsruhe den „Deutschen Solarpreis 2009“ an die Gemeinde Wildpolds-  
ried. Die Laudatio hält der Publizist Franz Alt.
- 07.2010 Wildpoldsried erhält den „European Energy Award“ im Bayerischen Staatsministe-  
rium für Umwelt und Gesundheit mit einer Förderung von 7.500,- €.
- 12.04.2011 Unser Dorf erhält in Nürnberg das Gütesiegel „Nachhaltige Bürgerkommune  
Bayern“. Wildpoldsried ist unter den ersten 33 Gemeinden in Bayern, die vom  
Bayerischen Staatsministerium für Umwelt und Gesundheit ausgezeichnet wer-  
den.
- 24.11.2011 Staatsminister Erwin Huber verleiht die Umweltmedaille an die Gemeinde Wild-  
poldsried für die Verdienste um den Schutz der Umwelt.
- 20.01.2012 Eine kleine Wildpoldsrieder Delegation nimmt von der Accademia Kronos im  
Kapitol in Rom die Auszeichnung „Un bosco per Kyoto“ entgegen.
- 13.09.2012 Wildpoldsried wird einer der 3 bayerischen Windstützpunkte. Das Bayerischen  
Staatsministerium für Umwelt und Gesundheit fördert den Ausbau der Windener-  
gienutzung mit einer Fördersumme von 150.000,- €.
- 06.12.2013 Die ESQR (= *European Society for Quality Research*) verleiht bei einer Großveran-  
staltung in Wien den „European Award for Best Practices 2013“ an die Gemeinde  
Wildpoldsried als einzigen Deutschen Preisträger.  
Neben Wildpoldsried erhalten den Preis 59 Firmen und Organisationen aus welt-  
weit 48 Ländern.
- 04.12.2014 Wildpoldsried erhält den „European Energy Award in Gold“ als einzige Gemeinde  
in Bayern.  
Das Energieteam nimmt den Preis und die Urkunde in Monte Carlo entgegen.  
Wildpoldsried erreicht mit 87% der geforderten Punkte die höchste Punktzahl aller  
Teilnehmer.  
Die Kriterien waren: Entwicklungsplanung / Raumplanung, kommunale Gebäude /  
Anlagen, Versorgung / Entsorgung, Mobilität, interne Organisation, Kommunikati-  
on / Kooperation. (= *Der European Energy Award ist ein europäisches Qualitätsma-  
nagementprogramm zur nachhaltigen Umsetzung der kommunalen Energie- u. Klima-*

*schutzplanung, an dem in Deutschland über 300 Kommunen u. Lkr. teilnahmen. Bereits 2010 hatte die Gemeinde an diesem Wettbewerb teilgenommen u. mit 65% den Preis in Silber gewonnen.)* Das Bayerischen Staatsministerium für Umwelt fördert die Teilnahme mit 7.500,- €.

- 14.04.2015 Die Gemeinde bekommt die Plakette „Gestalter der Energiewende“ vom Bayerischen Wirtschaftsministerium bei der „afa“ (= *Augsburger Frühjahrsausstellung*) in Augsburg.
- 17.05.2017 „We are doing our part“ (= *Wir tragen unseren Teil bei*) internationale Auszeichnung der Accademia Kronos in Rom ohne Preisgeld.

Artikeldatum: 02.09.2019

[zur Inhaltsübersicht](#)

## **H 6 i - Gemeinde feiert 625 Jahre urkundliche Ersterwähnung im Jahr 1391/92**

30.11.1391 Nachweis einer weiteren Ersterwähnung von Wildpoldsried (*s. Kap. D 3*)

Die Jubiläumsfeierlichkeiten begannen im November 2016.

Den Schwerpunkt der Jubiläumsveranstaltungen überließ die Gemeinde den Vereinen und Gruppierungen.

Herausragende Veranstaltungen im Jubiläumsjahr:

- 26.11.2016 Fackelzug und Einweihung eines 6 m hohen beleuchteten Holzkreuzes auf dem Hungersberg durch die Soldaten- und Kriegerkameradschaft Wildpoldsried
- 31.12.2016 Einstimmung des Festjahres mit Bläsern der Musikkapelle Wildpoldsried vom Kirchturm der Pfarrkirche
- 12.01.2017 20 Jahre Bürgerbrief „Duranand“
- 04.02.2017 Festakt: 60 Jahre CSU Ortsverband Wildpoldsried  
Der ehemalige Bundesfinanzminister a.D. Dr. Theo Waigel und der Bundesminister für wirtschaftliche Zusammenarbeit und Entwicklung Dr. Gerd Müller sprechen über das Thema: „Die Welt verändert sich gestern - heute - morgen“.
- 23.02.2017 20 Jahre Wildpoldsrieder Hexen mit Rathaussturm
- 25.02.2017 Faschingsumzug durchs Dorf unter dem Motto: „Menschen, Tiere und Traktoren“
- 11.03. - SSV-Theater im Dorfsaal: „Musical Weiße Kleider - Grüne Mina“ mit über 80 Mitwirkenden
- 01.04.2017
16. u. Jedermannschießen des Schützenvereins
- 17.03.2017
- 25.03.2017 Bockbierfest und traditionelles Derblecken mit dem Fisherman´s Friend Club
- 09.04.2017 Jubiläumskonzert der Musikkapelle
- 21.04.2017 Theater: „Mann o Mann dieser Frauenbund“, organisiert vom Frauenbund
- 06.05.2017 Gedenkandacht anlässlich des Starfighterabsturzes vor 40 Jahren
- 20.05.2017 „Lange Tafel“ im Zentrum von Wildpoldsried unter dem Motto „Dorfhock“
- 21.05.2017 Kunst- und Handwerkermarkt in der Dorfmitte (*Marktoberdorfer Straße*)
- 11.06.2017 Gottesdienst und Fahrzeugsegnung auf dem Kirchplatz, organisiert vom CDM (= *Club der Motorradfreunde Wildpoldsried*)
- 18.06.2017 „Spiel ohne Grenzen“ am Sportplatz, ein Familien- und Geschicklichkeitsspiel mit vielen Stationen, organisiert vom SSV Wildpoldsried
- 01.07.2017 „Die Schule macht blau“ ein großes Schulfest in und vor der Schule
- 08.07.2017 Fußball-Ortsteilturnier im Rahmen des Jubiläumsjahres
- 15.07.2017 95 Jahre Männerchor, Konzert mit dem befreundeten Männerchor aus Kaning /

Kärnten und dem Marktoberdorfer Vokalensemble Animato

- 16.07.2017 Sängerfest - Chormartinee im Schulhof mit 9 Chören
- 29.07.2017 Ein Sommer- und Familienfest auf der Ruine Wolkenberg, mit Dudelsackmusik und buntem Programm, veranstalten die Burgfreunde Wolkenberg.
25. - 28.2017 Europäisches Treffen der AERO-Freunde mit 50 AERO-Fahrzeugen der Baujahre 1930 - 1940 aus 6 Ländern (*Das im Jahre 1919 gegründete Unternehmen ‚Aero‘ mit Sitz in Prag, Tschechoslowakei produzierte zunächst Flugzeuge. Ab 1929 wurde das Produktangebot aufgrund der wirtschaftlichen Situation um Automobile erweitert.*)
- 09.09.2017 Bayer. Rad-Meisterschaft in der Dorfboind
- 10.09.2017 MTB Bayernliga und Kids-Cup-Rennen rund um den Hungersberg
- 16.09.2017 Das Apfelfest zum Jubiläum 10 Jahre WiWaLaMoor muss ausfallen, da Spätfrost die Apfelblüte am Hungersberg zerstörte.
- 07.10.2017 Familientag am Haus für Feuerwehr und Kultur, veranstaltet von Feuerwehr und dem Büchereiteam
- 28.10.2017 Panta Rhei Chor feiert 20-jähriges Jubiläum mit einem Kirchenkonzert.
09. u. 10. 12.2017 Nikolausmarkt mit Ausstellung „Jubiläumsjahr 2017“ und langer Tafel
- 31.12.2017 Abschluss des Jubiläumsjahres mit einem großen Silvestergalaabend im Dorfsaal

---

Artikeldatum: 31.12.2017

[zur Inhaltsübersicht](#)

## H 7 - Parteien - Ortsverbände

Jede Partei baut mit unterschiedlichen Strukturen ihren Verband auf. Die „großen Parteien“ haben Landes-, Bezirks-, Kreis- und Ortsverbände.

Ortsverbände sind tätig bei Kommunalwahlen. Sie unterstützen die Partei bei Bundes- und Landtagswahlen und werben und betreuen Parteimitglieder vor Ort.

Die „Freien Wähler“ sind ein loser Personenzusammenschluss, die gleiche Interessen ohne „Parteibuch“ zusammenführen.

---

Artikeldatum: 31.12.2017

[zur Inhaltsübersicht](#)

## H 7 a - Christlich-Soziale Union (CSU)

Die Gründung der Christlich-Sozialen Union nach dem 2. Weltkrieg war eine Antwort auf die Katastrophe von Gewaltherrschaft und Krieg. Der Menschenverachtung und der Gottlosigkeit der Nationalsozialisten setzte die Gründergeneration der CSU eine Politik aus christlich-sozialer Verantwortung entgegen. Die Mütter und Väter der CSU ließen sich auch durch Not und Elend der unmittelbaren Nachkriegszeit nicht entmutigen.

- 13.10.1945 Im Herbst, wenige Monate nach dem 2. Weltkrieg, finden sich überall in Bayern Menschen zusammen, um einen politischen Neuanfang zu wagen. Sie gründen die Christlich-Soziale Union.

Diese entwickelte sich schnell zur Volkspartei und ist es bis heute geblieben. Sie steht für eine christliche Verantwortung vor Gott und dem Menschen, für den Schutz des Lebens, für Generationengerechtigkeit, für eine Verbindung von Leistung und Solidarität und dem Vorrang der Eigenverantwortung.

Der damalige Landtagsabgeordnete Paul Strenkert berichtete über den fortschreitenden politischen Aufbau nach dem totalen Staatszusammenbruch und betonte die Notwendigkeit einer christ-

lichen und sozialen Partei. „Bitte erklärt Euch als Mitglieder und werbt christlich gesinnte Männer und Frauen!“

22.11.1956 Gründung des CSU Ortsverbandes Wildpoldsried  
Die 11 Anwesenden wählten die 1. Vorstandschaft:

Vorsitzender Max Einsiedler  
Schriftführer Franz Johann Bach  
Kassier Ignaz Geist  
Beisitzer Ludwig Dodel und Michael Hartmann

1956 - 1970 Max Einsiedler führt den Ortsverband.

Offensichtlich brachte er sich auch finanziell ein, denn als ein überörtlicher Kassenprüfer anmerkte, dass der Ortsverband eigentlich mittellos dastehe, antwortete er, dass alle dem Ortsverband entstandenen Auslagen von ihm selbst aus eigenen Mitteln getragen würden.

Die Gründerzeit war geprägt von der politischen und wirtschaftlichen Aufbauzeit der Bundesrepublik, der vollzogenen Teilung Deutschlands, den zunehmenden politischen Spannungen zwischen Ost- und West, dem Mauerbau, der Kuba-Krise, die die Welt an den Rand eines Atomkriegs brachte und vielen gesellschaftlichen Spannungen. Vor Ort machte die Landwirtschaft Sorgen, denn Max Einsiedler meinte, „dass diese nicht auf Rosen gebettet ist im Vergleich zu anderen Berufszweigen.

Die Abwanderung der Arbeitskräfte vom Lande ist eine ernsthafte Sorge!“, wie aus einem Protokoll des CSU-Ortsverbandes zu entnehmen ist.

02.03.1967 Auf der Jahreshauptversammlung meint Landrat und CSU-Kreisvorsitzender Vitus Riegert, „es sei ihm aufgrund der modernen Massenmedien nicht möglich, etwas grundlegend Neues aus der aktuellen Politik zu berichten“.

Inzwischen wurden auch Mitgliedsbeiträge erhoben, „die vollständig abgeführt worden seien“.

1970 - 1977 Arnulf Traut übernimmt den Ortsverband, welcher unter seinem Vorsitz auf 44 Mitglieder anwächst.

Bei den Jahreshauptversammlungen wurde viel politisch diskutiert, vor allem die Gebietsreform beschäftigte die Menschen und „man würde diesbezüglich das Rad gerne wieder zurückdrehen“.

Auf Arnulf Traut folgten:

1978 - 1979 Peter Stix  
1980 - 1985 Wilhelm Schön  
1986 - 1990 Ludwig Hindelang  
1991 - 1994 Arno Zengerle  
1995 - 2012 Wendelin Einsiedler  
2013 > Herbert Deniffel

Aus dem CSU-Ortsverband Wildpoldsried stammen herausragende Kommunalpolitiker: Arnulf Traut und Arno Zengerle als prägende Bürgermeister und Kreisräte, Max Einsiedler und Irmgard Hartmann als Kreisräte und Renate Deniffel als Bezirks- und Kreisrätin sowie viele langjährig tätige Gemeinderäte.

07.2014 Wiedergründung der Jungen Union Wildpoldsried, einer politischen Nachwuchsorganisation, die organisatorisch und inhaltlich eigenständig ist, den Zielen der CSU aber häufig nahe steht.

22.11.2016 Der CSU Ortsverband Wildpoldsried hat 60 Mitglieder und feiert sein 60-jähriges Jubiläum.

04.02.2017 Festveranstaltung mit Theo Waigel, Bundesfinanzminister a.D. und Dr. Gerd Müller, Bundesminister für wirtschaftliche Zusammenarbeit und Entwicklung sprechen bei einer Podiumsdiskussion zum Thema: „Die Welt verändert sich gestern - heute - morgen“.

Artikeldatum: 31.12.2017

[zur Inhaltsübersicht](#)

## **H 7 b - Sozialdemokratische Partei Deutschlands (SPD)**

- 1972 Manfred Graue, Kurt Klug und Willi Müller gründen mit anderen Gleichgesinnten den Ortsverband der SPD in Wildpoldsried.
- 1977 - 1979 Manfred Graue übernimmt den Vorsitz.
- 1978 Bei den Kommunalwahlen tritt die SPD erstmals mit einer eigenen Liste an. Elfriede Rühfel gelingt der Sprung als erste Frau der SPD ins Wildpoldsrieder Gemeindeparlament.
- 05.1979 Im Mai bringt Klug „s´Blättle“ als Info-Zeitung des SPD-Ortsverbands heraus.
- 1979 - 1981 Kurt Klug ist Ortsvorsitzender.
- 1981 Klug kandidiert für das Amt des Bürgermeisters.
- 1981 - 1983 Nach seinem Wegzug von Wildpoldsried übernimmt Elfriede Rühfel den Vorsitz der Ortsgruppe.
- 1983 > Manfred Graue hat wieder den Vorsitz inne. Mit Veranstaltungen und geselligen Treffen versucht er Mitglieder für den SPD-Ortsverband zu gewinnen.
19. - 21. Der Ortsverband veranstaltet ein „Allgäufest“ auf dem Parkplatz am Sportgelände.  
07.1985
- 09.10.1995 Manfred Graue verstirbt.
- 1995 - 2001 Josef Teufele folgt ihm als Ortsvorsitzender.
- 1996 > Teufele ist Nachfolger von Elfriede Rühfel im Gemeinderat.
- 2001 - 2010 Lydia Steiner-Waidhas führt den SPD-Ortsverein.
- 2001 - 2013 Als Josef Teufele nach Kempten zieht, vertritt Titus Rühfel die SPD im Wildpoldsrieder Gemeinderat.
- 2013 Auf Rühfel folgt Guido Eberle.
- 2002 - 2014 Lydia Steiner-Waidhas vertritt die SPD-Interessen im Gemeinderat.
- 2010 Der SPD-Ortsverband Wildpoldsried schließt sich dem Ortsverein Durach-Sulzberg-Wildpoldsried-Betzigau an, dessen Vorsitzender Andy Burns die Wildpoldsrieder Mitglieder mitbetreut.
- 2014 Zur Kommunalwahl tritt der SPD-Ortsverband mangels Kandidaten nicht mehr an.

Artikeldatum: 31.12.2017

[zur Inhaltsübersicht](#)

## **H 7 c - Freie Wähler Wildpoldsried (FW)**

- 1972 Die Überparteiliche Wählergruppe tritt erstmals zu Kommunalwahlen in Wildpoldsried als eine von 2 Wahlvorschlägen an und kann bei dieser Wahl 6 von 12 Gemeinderatsplätzen belegen. Erwin Mayr führt diese Gruppierung an.
- 1978 - 1996 Hermann Kistler fungiert als sogenannter ‚Sprecher‘ der „Überparteilichen Wählergruppe Wildpoldsried“.
- 1990 Die „Freien Wähler Wildpoldsried“ gehen aus der „Überparteilichen Wählergruppe Wildpoldsried“ hervor.

Die Wählervereinigung tritt erstmals unter dem Dach und der gemeinsamen Organisationsform der „Freien Wähler Bayerns“ auf, sieht sich aber nach wie vor nicht als politische Partei, sondern immer als „Unabhängige Vereinigung parteiloser Bürger“.

1996 > Günter Mögele ist Sprecher der „Freien Wähler Wildpoldsried“.

2014 Bei der Kommunalwahl erreicht die Vereinigung 46,78% der abgegebenen Stimmen und belegt mit 7 von 14 möglichen Sitzen im Gemeinderat ihr bisher bestes Ergebnis.

Seit der Abschaffung der Einheitsliste 1972 stellte die Vereinigung der „Überparteilichen“ durchgängig zwischen 5 - 7 Gemeinderäte und damit die zweitgrößte Gruppe im Gemeinderat Wildpoldsried.

---

Artikeldatum: 31.12.2017

[zur Inhaltsübersicht](#)

### **H 7 d - Junge Union (JU)**

21.07.1991 Gründung der gemeinsamen Jungen Union Wildpoldsried-Betzigau. Willi Karg wird zum 1. Vorsitzenden gewählt, zum Stellvertreter wählt man Christoph Schön.

2010 Das Politik-Interesse der jungen Mitbürger lässt offensichtlich nach. Ende des Jahres löst sich der gemeinsame Ortsverband auf.

07.2014 Junge Menschen entschließen sich, den Ortsverband wieder aufleben zu lassen.

12.07.2014 Lukas Holzhauser ist der 1. Vorsitzende der neugegründeten und nun eigenständigen Jungen Union Wildpoldsried.

2016 Klaus Deniffel wird zum neuen Vorsitzenden der JU gewählt.

Die JU hat das Ziel, junge Menschen an die Politik heranzuführen und Themen zu besetzen, die junge Mitbürger direkt betreffen, insbesondere vor Ort. „Entscheide mit - sonst entscheiden andere über Dich“ ist das Motto.

## I) Kirche und Pfarrei

Eine Pfarrei ist in der römisch-katholischen Kirche eine rechtlich abgegrenzte Gemeinschaft von Gläubigen, der ein Pfarrer vorsteht.

Eine Pfarrei musste den Unterhalt des Pfarrers sicherstellen. Dies geschah durch eine **Pfründestiftung**, deren Erträge dem Pfarrer zugute kamen.

Weiter brauchte man eine **Kirchenstiftung**, deren Aufgabe die Ausstattung der Pfarrei mit ausreichenden Finanzmitteln zur Führung der Pfarrei, insbesondere für den Erhalt der Pfarrkirche war. Das Konzil (= *Versammlung der Kardinäle u. geistlicher Würdenträger zur Klärung religiöser Fragen*) von Trient (1545 - 1563) verpflichtete die Pfarrei zur Führung von Kirchenbüchern (u. a. *Tauf-, Ehe-, Sterbebücher u. Aufzeichnungen über Pfarreiangelegenheiten*). Dieser Aufzeichnungspflicht verdanken wir heute viele Daten und Informationen aus den zurückliegenden Jahrhunderten. Die Unterlagen befinden sich im Bayerischen Hauptstaatsarchiv in München, im Diözesanarchiv in Augsburg und im Pfarrarchiv Wildpoldsried.

### I 1 - Vorgeschichte zum Standort der Pfarrkirche St. Georg

Der Kirchturm war wohl nicht das erste Bauwerk an dieser Stelle. Verschiedene Funde und Ausgrabungen bestätigten diese Annahme / Vermutung.

Nach Aufzeichnungen von Pfarrer Heller (\* 1815 † 1885) stand die erste Kirche in einer Rodung Willibolds am Ufer eines schon früh bekannten Wagegger Sees bzw. einer von vielen Restweiheren der Eisschmelze. Das einer dieser Restweiher (= *ein Naturweiher*) bis in die Nähe des späteren Kirchturms reichte ist sehr wahrscheinlich (= *mooriger Grund brachte Probleme beim Bau von Häusern im Dorf*). (s. Kap. A 1 a)

Dr. Otto Merkt schreibt, dass der spätere große Wagegger Weiher aus einem Natursee entstand.<sup>81</sup> Der Grund von der Leubas bis ans Dorf ist teilweise heute noch moorig und beim Bau mehrerer Häuser der Kemptener Straße nahe beim Pfarrhof wurden zur Festigung des Untergrundes Pfähle eingerammt.

Vermutlich stand zuerst eine Fluchtburg / Fliehbung am Rande dieses Weihers. Für eine Fluchtburg spricht auch der Zugang zum Turm in Höhe des 1. Obergeschosses, der noch bis 1973 am Turm vorhanden war.

Fluchtburgen (s. Kap. D) waren Rückzugsorte in kriegerischen Auseinandersetzungen mit Feinden und räuberischen Horden. Diese raubten und brannten alles nieder. In einer Fluchtburg konnten sich die Bewohner retten und durch Einlagerung von Lebensmitteln eine kurze Belagerung überstehen.

Wasserburgen waren Fluchtburgen, die ganz oder teilweise mit Wasser umgeben waren. Der genannte Weiher beim Turm konnte Schutz von 2 - 3 Seiten geboten haben. Für diese Theorie spricht, warum diese Fluchtburg nicht wie üblich auf einer Anhöhe gebaut worden war. Die 2 Hügel Michelsberg und Hungersberg wären Möglichkeiten gewesen.

Ausgrabungen während der Kirchenrenovierung 1973 konnten einige Fragen zur Vergangenheit unseres Kirchturms klären.

Dr. Richard Strobel (*Konservator am Bayer. Landesamt für Denkmalpflege, München*) berichtete auf Grund seiner Besichtigung:<sup>82</sup> „Dem (*jetzigen*) Stützensystem liegt eine ältere Anlage zugrunde, nämlich schlichte Vierkantpfeiler, die zu einer romanischen Pfeilerbasilika gehört haben müssen. Als vermutlicher Ostabschluss kann eine Mauer im östlichen Chorjoch angesprochen werden, womit ein Rechteckchor zu rekonstruieren wäre.“

<sup>81</sup> Merkt: „Teure Heimat“ Nr. 6, 1950.

<sup>82</sup> Kurzbericht, Nr. 11258, von Dr. Richard Strobel, Konservator am Bayer. Landesamt für Denkmalpflege, München.



Die quadratischen Pfeiler waren geputzt und bemalt; dazugehörig eine gleichmäßige Holzkohlenschicht, die als ‚inkohlter‘ Holzboden (= d. h. *vergangenes Holz*) gedeutet werden kann.“ (= *Holz verkohlt unter Luftabschluß u. unter Einwirkung von Druck u. Wärme.*)

Auffallend steht unser romanischer Kirchturm schiefwinklig zum jetzigen Kirchenschiff, ragt sogar ein Stück in dieses hinein. Er entstammt einer älteren Bauzeit. Michael Petzet vermutet,<sup>83</sup> dass beim Neubau der jetzigen Kirche dieser ältere Turm miteinbezogen wurde. Auch Klaus von Andrian schreibt:<sup>84</sup> „Der romanische Kirchturm der heutigen spätgotischen Hallenkirche stammt wohl vom ersten größeren Kirchenbau, der vermutlich schon im 12. Jh. bestehenden Pfarrei.“

Dr. Richard Strobel kam zu dem Schluss, dass Raumeinteilung und der vermutliche Zusammenhang dieser Anlage eher an einen Profanbau (*Burganlage*) als an eine Kirche denken lassen und der ehemalige Bergfried diente dann wohl nach Errichtung der Kirche als Glockenturm. Die einzelnen Bauperioden können wegen fehlender, auf das Alter hinweisender Kleinfunde nicht datiert werden.

Mit dem Wachsen des Kemptener Klosters entstand mehr Rechtssicherheit. Damit verloren die Fluchtburgen immer mehr an Bedeutung. In dieser Zeit sank auch der Wasserspiegel des Wagegger Sees, weil der Naturdamm immer mehr vom Wasser abgetragen wurde.

### **Erste Kirche in Wildpoldsried (romanischer Bau)**

So entstand im Osten an die Fliehburg angebaut eine einschiffige Kirche mit Pfeilern und einer Balkendecke. Diese Kirche könnte durch einen Brand zerstört worden sein.

Bei der Renovierung 1973 entdeckte man im südlichen Vorzeichen (= *Eingang zur Kirche auf der Südseite*) Brandschutt, ca. 20 - 25 cm unter dem heutigen Bodenniveau.

Die frühere Pfarrkirche stand an der Stelle der heutigen Kirche. Diese ungesicherte Annahme bestätigte sich, als der Kirchenboden für den Heizungseinbau aufgegraben werden musste.

Das 15. Jh. war eine sehr baufreudige Zeit. In dieser Zeit wurde auch unser Gotteshaus gebaut.

Die Kirche von Wildpoldsried ist in doppelter Hinsicht von Bedeutung. Zum einen stellt sie - ein im dörflichen Raum in Schwaben - sehr seltenes Beispiel einer dreischiffigen gotischen Kirche dar. Zum anderen hat der Sakralbau durch seine einheitlich neugotische Ausstattung eine gänzlich zusammengehörende Stilistik.

---

Artikeldatum: 31.12.2017

[zur Inhaltsübersicht](#)

## **I 2 - 1470 Bau der Pfarrkirche im spätgotischen Stil**

Unsere Pfarrkirche stammt aus der fürstbischöflichen Zeit. Sie ist dem heiligen Georg (*römischer Offizier um 300 n. Chr.*) und dem heiligen Mauritius (*Legionärsführer im 3. Jh. n. Chr.*) und seinen Gefährten geweiht.

Die genaue Erbauungszeit der Kirche ist nicht bekannt. Wahrscheinlich wurde sie durch die Fürstbischöfe oder mit deren Unterstützung gebaut, nach pfarrgeschichtlichen Aufzeichnungen Ende des 14. oder Anfang des 15. Jh.

12.01.1464 Einen genaueren Hinweis gibt vielleicht eine Aufzeichnung.

Sie beschreibt: „Ewiger Zins und Gült, auch etlichen Großzehend, so Jährlich unnd in Dieß (= *diesem*) Jahr besonders An den Bau und Liecht der Kirchen zue Wilboltzriedt gehend und gehörend“.<sup>85</sup>

In einem Schreiben von Dr. Merkt am 3.11.1943 an Pfarrer Anton Schmid heißt es (*ohne Quellenangabe*): „1470 soll die Pfarrkirche erbaut worden sein“. Vielleicht war dies das Jahr der Bauvollendung.

---

<sup>83</sup> Petzet, S. 154.

<sup>84</sup> v. Andrian: „Teure Heimat“, Nr. 43, 1953.

<sup>85</sup> Fürststift Kempten, NA Akten 1413, HStAM.

Auch Michael Petzet meint, „dass die Kirche wohl im späten Mittelalter erbaut wurde“.<sup>86</sup> Anstelle der früheren Kirche errichtete man eine neue Kirche im spätgotischen Stil, der alte romanische Turm blieb erhalten. Die meisten Kirchen aus dem 15. Jh. waren einschiffig. Unsere Pfarrkirche ist eine im Allgäu sehr seltene dreischiffige gewölbte Hallenkirche.

Die 5 Strebepfeiler, außen am Chor der Kirche, die Spitzbogenform der hohen Fenster und Portale sowie die in den Gewölberippen überleitenden Pfeiler im Inneren kennzeichnen den gotischen Baustil.

Der Chorraum misst 6,55 m in der Breite und 10,20 m in der Länge.

Das Hauptschiff (= *Langhaus*) hat eine Breite von 14,5 m und 22,9 m in der Länge, die Höhe beträgt 9,5 m.

Die Seitenschiffe sind 3,4 m breit und 6,65 m hoch. Die Mauern haben eine Stärke von 60 - 65 cm. Das ganze Kirchenschiff ist aus Natursteinen (= *Bachsteinen*) erbaut.

---

Artikeldatum: 12.08.2019

[zur Inhaltsübersicht](#)

### I 3 - Kirchturm und Kirchenglocken

#### Kirchturm

Wie schon erwähnt, steht unser Kirchturm, 4,4 m im Quadrat messend, schiefwinklig an der Westseite der Kirche und ragt ein Stück in diese hinein. Seine Höhe misst 35 m. Die Kirchtürme dienten im Mittelalter in Bedrohungszeiten als Zufluchtsstätte, sie waren daher sehr massiv gebaut. Unser Kirchturm war vermutlich einmal der Bergfried einer Burganlage. Seine Mauerstärke misst 1,10 m. Ein Satteldach krönt ihn. Er ist erbaut aus Nagelfluhsteinen, „Bachbollen“, Tuffsteinen und wenig zur Ausbesserung verwendeten Ziegelsteinen.

30.06.1595 Nach dem Bericht des Pfarrers Mag. Johannes Staiyer aus Ottobeuren (1574 - 1586 *Pfarrer in Benningen bei Ottobeuren*) „hatt der straal (= *Blitz*) warm und kalt in den Klockenthurm und kürrkhen (= *Kirche*) geschlagt, großen mährklichen Schaden gemacht an Thurm, Corthaffell (= *Chortafel*) und in der gantzen kürrkhen, daß man vast auff 200 Gulden (4.480 €) mitt dem Vorder aufbauen kommen ist“.

Der Turm wurde um ein Glockengeschoss erhöht, um die Proportionen zu den Kirchenschiffen anzupassen.

Pfarrgeschichtliche Aufzeichnungen berichten: Eckquader schmücken alle 4 Turmseiten. 3 in Stein gehauene, maskenähnliche Köpfe, Halbreiefs, befinden sich an der südlichen Mauerseite des südlichen Seitenschiffs. Weitnauer sieht in ihnen nachgeahmte Darstellungen keltischer Gottheiten.<sup>87</sup>

#### Kirchturmuh

Der Turm besitzt seit langer Zeit eine Uhr. Ihr Anschaffungszeitpunkt ist nicht bekannt.

1894 Mit den neuen Glocken bekommt der Turm unter Pfarrer Eberle auch eine neue Uhr, geliefert von der Firma Pechmann, Roggenburg um 4.000 Mark (26.800 €).

Früher musste der Kirchenpfleger oder auch der Mesner auf den Turm steigen, um die Uhr mit mehr als 300 Kurbelumdrehungen von Hand aufzuziehen.

1971 Anlässlich der großen Außenrenovierung stiftet die Gemeinde eine neue Turmuhr für 15.000 DM (24.150 €).

2016 Das alte Uhrwerk restaurieren Gemeindeglieder. Es steht im Kirchturm und kann dort (*nach Absprache*) besichtigt werden.

---

<sup>86</sup> Petzet, S. 154.

<sup>87</sup> Weitnauer: „Das schöne Allgäu“ Nr. 4, 1957, S. 166.

Eine Besonderheit:

Es wird immer wieder berichtet, dass Kommunalträger eine Kirchturmuhre stiften oder spenden. Laut einer Auskunft des Finanzdirektors der Diözese Augsburg, Dr. Klaus Donaubaue, ist der Unterhalt der Kirchturmuhren die Pflicht der Gemeinde.

1818 - 1834 Bereits nach dem Bayerischen Gemeindeedikt obliegen die Anschaffung und der Unterhalt der Kirchturmuhre der politischen Gemeinde, da sie kommunalen Zwecken (*als öffentliche Uhr*) gewidmet ist.

1869 Die Bayerische Gemeindeordnung führt den Unterhalt der öffentlichen Uhren ausdrücklich als Pflichtaufgabe der politischen Gemeinde auf.

Dies ist im Kern bis heute unverändert geblieben, wenngleich die seit 1952 geltende Bayerische Gemeindeordnung nicht mehr sämtliche gemeindlichen Aufgaben aufzählend auflistet. Die Gemeinde ist als Eigentümerin der Uhr unterhaltspflichtig.

## Kirchenglocken

> 1593 Bis zu diesem Jahr gab es 3 Glocken.  
Nun kommt eine 4. neue 22 Zentner (1,1 t) schwere Glocke dazu.

Die 1. wohl älteste Glocke, hatte noch eine Tulpenform und war ohne Bild und Inschrift.

Die 2. Glocke stammt aus dem Jahr 1500.

Von der 3. Glocke ist die Entstehungszeit nicht bekannt. Sie war den 4 Evangelisten geweiht.

1868 Die ersten 3 Glocken gießt man um.

1894 Unter Pfarrer Eberle erhält unsere Kirche von der Firma Hamm in Augsburg ein neues Geläut, bestehend aus 5 Glocken.

Klang / Stimmung

C	38,00 Ztr.	1.900 kg
Es	22,70 Ztr.	1.135 kg
G	11,80 Ztr.	590 kg
B	6,70 Ztr.	335 kg
C	4,75 Ztr.	237,5 kg

Die große Glocke trägt die Inschrift: „Gegossen unter Pfarrer Franz Xaver Eberle, Balthasar Einsiedler Bürgermeister und Max Stadtmiller, Kirchenpfleger“.

Die Kirchenverwaltung schenkte der Gemeinde eine der alten Glocken für die Cyprianskapelle.

Die anderen Glocken nahm die Firma Hamm zurück. Die Kosten für das neue Geläut betragen 10.031,50 Mark (67.211 €), die übrigen Ausgaben wie z. B. für die Verstärkung des Glockenstuhls und Fuhrkosten betragen 1.500 Mark (10.050 €).

10.08.1894 Glockenweihe

13.08.1894 An diesem Tag zieht man sie auf. Sie erklingt zum 1. Mal zur Beerdigung von Pfarrer Eberle († 14.9.1894).

01.07.1917 Gutachten des Kirchenmusikdirektors Georg Hornberger:  
„Die Stimmung der Glocken ist sehr rein. Auffallend ist bei allen 5 Glocken das Dominieren des Grundtones.“

Das Geläut war so harmonisch, dass sie im 1. Weltkrieg nicht eingeschmolzen wurden und so erhalten blieben.

12.04.1940 Der amtliche Glockensachverständige Paul Kuen bestätigt in seinem Gutachten ebenfalls das hervorragende Geläut. „Die Erhaltung des Geläutes wird auch in diesem Krieg dringend empfohlen und hiermit amtlich begutachtet.“

27.12.1941 Trotzdem müssen im 2. Weltkrieg, 4 der 5 Kirchenglocken hergegeben werden.

Sie sollten eingeschmolzen und zur Herstellung von Kriegsmaterial verwendet werden. Es gab viele Tränen, als das schöne Geläut zum letzten Male erklang. 8 Jahre lang ertönte nur die letzte verbliebene Glocke vom Turm.

- 1949 Die Firma Petit & Edelbrock, in Gescher bei Münster in Westfalen, gießt für unsere Kirche 4 neue Glocken.
- 28.07.1949 Hans Weber aus Untereiberg holt die Glocken mit dem Lastwagen von Münster nach Wildpoldsried.
- 30.07.1949 Die Glocken werden in Meggenried am Hof Kuisle vom Lastwagen auf die geschmückten Festwagen umgeladen. Am Samstagnachmittag geleitet man die blumengeschmückten Glocken in feierlichem Zug durch das Dorf, welches ebenfalls festlich geschmückt ist, bis auf den Kirchplatz. In der Nacht bewacht sie die Feuerwehr.
- 31.07.1949 Am Sonntagvormittag erhalten die Glocken ihre festliche Weihe durch Pfarrer Heribert Staubwasser.

Glockennamen	Stimmung	Zentner	kg
„Gloria Dei“	C	47,80	2.390
„Marienglocke“	Es	27,44	1.372
„St. Georg und Mauritius“ ( <i>Kriegerglocke</i> )	G	12,20	610
„St. Cyprian und Justina“	B	7,20	360
„St. Johann Baptist und St. Magnus“	C	4,88	244

Die Glocken kosteten insgesamt 40.000 DM (98.400 €).

Unsere Kirche hat noch eine 6. Glocke, nur 40 kg schwer; sie hängt über dem Turmdach unter einem Dachreiter.

Sie wurde 1750 geweiht, wie aus einer Bittschrift an Papst Benedikt XIV. und aus einer Urkunde hervorgeht.<sup>88</sup>

27.12.1941 Auch diese Glocke holt man herunter.

Sie kann unversehrt erhalten werden. Von ihrer Rettung gibt es eine offizielle Version: Die kleine Glocke wurde nach einer Inventarisierung (= *Bestandsaufnahme*) auf dem Glockensammel-lager in Kempten auf Veranlassung des Bayerischen Landesamtes für Denkmalpflege wegen ihres historischen Wertes der Kirche zurückgegeben.

Mitbürger von Wildpoldsried berichten von einem anderen Ablauf:

4 der 5 Glocken und die „Römertglocke“ wurden nach der Abnahme auf Wagen verladen. In der Nacht vor dem Weitertransport nach Kempten holten Kirchenpfleger Georg Eberle und Theodor Hafenmair unter Verhaftungs- und Hinrichtungsgefahr die Römertglocke vom Wagen und versteckten diese im Heustock bei Eberle bis zum Ende des 2. Weltkrieges.

Die kleine Glocke kam wieder auf ihren Stamplatz.

1929 Die Glocken bekommen einen elektrischen Antrieb.

Früher läutete man die „Römertglocke“ an allen Freitagen des Jahres um die elfte Stunde. Dabei sollte man kniend 5 Vaterunser und 5 Ave Maria für die im Todeskampf Liegenden beten. Papst Benedikt XIV. hatte darauf einen Ablass von 100 Tagen gewährt.

Die kleine Glocke ertönte bei heranziehenden Gewittern und bei der Erteilung des Segens mit der Monstranz.

1830 Das Läuten bei nahenden Gewittern wird, wahrscheinlich wegen der Gefährdung des die Glocke Läutenden durch einen Blitzschlag, verboten.

<sup>88</sup> Hinweis im Glockenatlas S. Thurn auf S. 295/296.

Alljährlich am Fronleichnamstag, während der Prozession durchs Dorf, wird an den 4 Altären beim Segen mit der Monstranz das „Römertglöckle“, wie es im Volksmund heißt, von Hand geläutet. Woher der Name stammt, weiß niemand, denn das Glöckle stammt nicht aus der Römerzeit. Vielleicht hängt es aber mit dem Ablass zusammen, den der Papst in Rom bei der Weihe „verliehen“ hatte.

Das Gesamtgewicht der Glocken liegt bei fast 100 Zentner (5 t) im Turm.

Artikeldatum: 31.12.2017

[zur Inhaltsübersicht](#)

#### I 4 - Kunstgegenstände in der Pfarrkirche

Altäre, Chorgestühl, Kanzel, Taufstein und Lüster gehören übereinstimmend der Neugotik an. Mittelpunkt ist der Choraltar, ein schlanker, hoher Aufbau, der reich verziert ist mit nachempfundenen Elementen der Hochgotik.

Die Kanzel ruht auf einer sechseckigen ornamental verzierten Säule aus Holz und zeigt in Spitzbögen-Nischen des Korbes farbig gefasste Statuetten der Evangelisten Matthäus (*Engel*), Markus (*Löwe*), Lukas (*Stier*) und Johannes (*Adler*). Der Schalldeckel trägt einen Baldachin mit einer Figur des segnenden Christus.

Der Taufstein, eine Schale aus Sandstein mit einem maßwerkgefertigten Holzdeckel, gibt in einer schlichten Nazarenerdarstellung die Taufe Jesu wieder.

Ein Kunstwerk seltener Art und einzigartiger Darstellung schmückt unsere Pfarrkirche: der Geweihleuchter, wegen seiner Darstellung auch „Kaiser-Leuchter“ genannt. Der Leuchter besteht aus 2 mächtigen Geweihstangen eines 12 Ender-Hirsches, die eine Doppelbüste verbindet. Diese aus Lindenholz geschnitzte Doppelbüste zeigt den Kopf Kaisers Maximilians, darunter einen einköpfigen Adler mit Herzschild und zwischen den beiden Geweihgabeln das jugendliche Antlitz von Maximilians Enkel, den späteren Kaiser Karl V.

Darunter ist das viergeteilte Wappenschild, links oben das Wappen von Österreich, darunter Burgund, rechts oben von Kastilien und Leon, unten von Sizilien und Jerusalem.

Die beiden Köpfe verbindet das gemeinsame Barett und die etwas abstehenden flachgeschnittenen Haare.

1516 u. 1519 Das Werk dürfte in diesen Jahren entstanden sein (*ist also etwa so alt wie unser Vortragskreuz*). Durch Vergleiche mit bekannten Werken wird als Schöpfer Jörg Lederer ermittelt. Aber „nicht nur bei ihm, sondern auch innerhalb aller Denkmäler der Zeit ist der Wildpoldsrieder Lüster mit der Doppelbüste des Kaisers und seines Enkels ohne Gegenbeispiel“.<sup>89</sup> Vielleicht ist der Leuchter auch Träger einer bestimmten, wenn auch schwer fassbaren Licht- und Lebenssymbolik.<sup>90</sup>

Wie der Leuchter in unsere Pfarrkirche kam, ist nicht bekannt. Früher nahm man an, dass er aus der Burg Wolkenberg komme; nun ist man aber der Ansicht, dass er aus der von Wildpoldsried gleich weit entfernten Burg Wagegg stamme, die sich damals im Besitz des Hans Kaspar von Laubenberg befand. Dieser Ritter bekleidete eine hohe Stellung in nächster Umgebung des Kaisers. Er dürfte den Leuchter wohl als Geschenk vom Kaiser erhalten haben. Um die Herkunft des Geweihleuchters rankten sich bald Sagen.

1856 Die Fassung des Leuchters ist noch weitgehend original. Das Unterteil der lt. Inschrift renovierten Büste trägt barocke Ranken.

1972 Der Wildpoldsrieder Lüster ist Exponat bei der Ausstellung „Bayern - Kunst und Kultur“, die aus Anlass der Olympischen Spiele im Münchener Stadtmuseum stattfindet und mehr als 190.000 Besucher registriert.

<sup>89</sup> Schädler, S. 278.

<sup>90</sup> Vgl. auch: Maximilian-Ausstellung, Innsbruck 1969, Katalog 1969, S. 73 ff.

Weitere Kunstwerke:

- 1510/20 Das älteste sakrale Kunstwerk ist das spätgotische Vortragskreuz. Es ist das Werk eines unbekanntes Meisters.  
Das originale Inkarnat (= Kreuz) ist mit Blutropfen aus zahlreichen Wunden des Gekreuzigten übersät.
- um 1700 Die lebensgroße Figurengruppe „Anna Selbdritt“ ist eine ausdrucksstarke Arbeit von Hans Ludwig Ertinger aus dieser Zeit in farbiger Fassung.

---

Artikeldatum: 31.12.2017

[zur Inhaltsübersicht](#)

## I 5 - Außenrenovierungen

Kleinere Ausbesserungsarbeiten führte man immer wieder durch. Größere Maßnahmen fanden in den folgenden Jahren statt:

- 1884/85 Pfarrer Heller lässt eine Außenrenovierung durchführen. Kirche und Turm werden ausgebessert und neu gemalt. Die Kosten der Renovierung betragen 1.498 Mark (10.336 €).
04. - 05. Ein Brandschaden an der Kirche geht glimpflich ab. In der Nacht brennt die Thujahecke am Hauptgang des Friedhofs durch Brandstiftung an mehreren Stellen. Am nördlichen Kirchenportal ist versucht worden, Feuer zu legen. Hier stehen 2 brennende Kerzen, zusammen in Papier gewickelt. Sie haben bereits die Türe geschwärzt, aber noch nicht entzündet. Der Brandschaden an den betroffenen Wänden und an den Türen kann ausgebessert werden. Die verkohlten Teile der Hecke werden neu gepflanzt.
- 11.1968
- 1971 Unter Pfarrer Atzinger findet eine notwendige und gründliche Außenrenovierung der Pfarrkirche statt. Das schadhafte Dach muss komplett ersetzt werden. Das Kirchenschiff und der Turm erhalten einen neuen Außenputz. Auch ein Abzugsgraben (= kiesgefüllter Graben zur Trockenlegung der Grundmauern) wird angelegt und eine neue Blitzableiteranlage installiert. Das schadhafte nördliche Vorzeichen baut man stilgerecht an. Die beschädigten Fenster der Kirche ersetzen Fachleute durch neue farblose Butzenscheiben.  
Die Renovierungsarbeiten nehmen über 1 Jahr Zeit in Anspruch und kosten 180.000 DM (289.800 €).
- 2008 Eine Außenrenovierung ist notwendig. Im Laufe der Jahre sind massive Schäden am Bauwerk aufgetreten. Die Eckquader am Kirchturm hat der Frost beschädigt. Facharbeiter bessern Risse von rund 43 m Gesamtlänge im Mauerwerk aus. Turm und Kirche erhalten einen neuen Anstrich.
- 11.2010 Fertigstellung der Sanierung des Kirchenumgriffs. Der Verlauf der ehemaligen Friedhofsmauer, die Ende der 30er Jahre des 20. Jh. zusammen mit dem „Ölberg“ abgebrochen wurde, ist auf dem Platz mit Granitplatten und in den Pflanzflächen mit Granitblöcken angedeutet.

---

Artikeldatum: 16.07.2019

[zur Inhaltsübersicht](#)

## I 6 - Innenrenovierungen und Ergänzungen

Die erste spätgotische Ausgestaltung unserer Pfarrkirche bleibt, mit Ausnahme von kleineren Veränderungen, erhalten.

- 1716 Unter Fürstabt Rupert v. Bodman wird ein neuer Choraltar mit 6 Säulen errichtet. Schreiner Georg Eberle (Eufnach) fertigt ihn.
- 1718 Die Kirche erhält ein neues Steinpflaster.

---

Legende: < 1900 = vor / > 1900 = bis / 1900 > = ab, nach / fl = Gulden / Jh. = Jahrhundert / Gmd. = Gemeinde / Lkr. = Landkreis

- 1725 Pfarrer Bruedermann veranlasst eine große Umgestaltung des Innenraums der Kirche. Ihre Ausgestaltung erfolgt nach dem Geschmack der damaligen Zeit im Barockstil. Die spätgotischen Gewölberippen werden entfernt.  
Johann Bader und Anton Rauch vom Stift Kempten führen die Stukkateurarbeiten im Stil der „Régence“ (= *franz. Kunststil*) aus.  
Für Fresken - deren Motive unbekannt sind - erhält der stiftkemptische Maler Johann Martin Zick 312 Gulden (6.989 €) und 30 Kreuzer (11 €). Zick hat auch das Deckengemälde gefertigt.

#### Anmerkung

Von diesen Arbeiten ist allerdings nichts mehr zu sehen.

- 1820 Die Kirche erhält ein neues Bodenpflaster.  
1832 Neue farblose Fenster mit viereckigen Scheiben von Schnetzer (*Obergünzburg*) werden eingebaut.  
1838 Erneuerung des Hochaltars, dessen Gemälde wahrscheinlich die Verklärung Christi darstellt (*ebenfalls durch J. M. Zick*).

Die barocke Ausstattung auf den Seitenaltären umfasste auch die Figuren des hl. Dominikus, der Muttergottes sowie des hl. Franz Xaver (*südlich*) und Sebastian, Antonius und Vitus (*nördlich*). Über dem Südportal befand sich eine Plastik des hl. Michael und gegenüber eine Statue des hl. Aloisius. An der Südwand war ein Ölgemälde mit der Aufnahme Mariens in den Himmel. Auch Pfeiler und Kanzel wurden barockisiert.

Im Zuge einer weiteren Renovierung verschenkte man den größten Teil der Einrichtung oder verkaufte ihn für einen geringen Betrag.

Der Tabernakel und einige wertvolle Statuen (*Franz Xaver u. Johann Nepomuk*) schmückten lange Zeit den Fronleichnamaltar in dem gegenüberliegenden Stadel an der Salzstr. Nr. 1 (*bei Burger*). Die holzgeschnitzte Figur „Anna Selbdritt“ schenkte die Familie Köcheler der Kirche zurück.

- 1881 - 1884 Die Kirche erfährt unter Pfarrer Max Joseph Heller eine Umgestaltung entsprechend der Neugotik. Stukkaturen und Fresken aus dem Barock weichen einem Rippengewölbe, die Ausstattung ersetzt der Kunstschreiner Wilhelm Engel aus Babenhausen mit gotisch nachempfundenen Altären, Chorgestühlen, Beichtstuhl und Kanzel.  
Pfarrangehörige finanzieren die Umgestaltung (*ca. 32.000 Mark, 230.400 €*). Die Nische des Hochaltars birgt die Statue der Gottesmutter, zu deren Füßen St. Georg und Mauritius knien; die Gruppe wird flankiert von den Apostelfürsten Petrus und Paulus.  
Der Hauptaltar kostet 3.800 Mark (*27.360 €*).  
Den Seitenaltar an der Epistelseite (= *rechte Seite*) mit den Heiligen Joseph, Ulrich und Johann Nepomuk stiftet Anton Filser, Wolkenberg.  
Den Seitenaltar auf der Evangelienseite (= *linke Seite*), mit den Statuen der Heiligen Sebastian, Magnus und Vitus, stiftet die Familie Hiepp aus Eufnach.  
Die Kanzel spenden Georg und Josepha Hörmann aus Frohnschwenden.  
Architekt Engel aus Babenhausen baut die Altäre, der Bildhauer Mutter aus München, stellt die Figuren her.  
Neue Fenster und sechseckige längliche Scheiben kommen aus Frankreich.  
Der Chor erhält ein Mosaik und das Kirchenschiff wird mit Terrazzo ausgelegt.  
Die Kosten betragen 2.563 Mark (*18.454 €*).

## Anmerkung

Die Ausstattung der Kirche blieb bis 1973 im Wesentlichen erhalten.

1922 Kleinere Renovierungen unter Pfarrer Weizenegger

14.10.1949 Fröhlich morgens füllt dicker Rauch die Kirche, weil in der Nacht der 1890 gefertigte Beichtstuhl neben dem Hochaltar (*vermutlich wegen eines Kurzschlusses*) abbrannte. Das Feuer hatte die Decke, besonders im Chorraum, stark geschwärzt.

Die 2. Renovierung war notwendig geworden.

1950 Pfarrer Heribert Staubwasser lässt im Zuge der Brandbeseitigung kleinere Renovierungen durchführen.

Schreinermeister Cyprian Pfefferle fertigt einen neuen geschlossenen Beichtstuhl. Dessen Schnitzwerk stammt vom Bildhauer Gierlich aus Kempten. Er steht im Chorraum auf der rechten Seite neben dem Altar.

1961 Joseph Schugg (*Kimratshofen*) restauriert das spätgotische Vortragskreuz und legt unter 6 Farbschichten die ursprüngliche Fassung frei.

1973 Die beiden Westemporen - einfache Holzkonstruktionen aus dem 19. Jh. - werden wegen Bauauffälligkeit abgebrochen.

1973 - 1975 Eine umfassende Innenrenovierung unserer Pfarrkirche veranlasst Pfarrer Ernst Atzinger. Die Gesamtleitung hat Architekt Werner Groh (*Karlsruhe*).

Da nur geringe Reste historischer Malereien zutage kamen, riet der Kirchenrestaurator Toni Mayer (*Mindelheim*) in seinem Untersuchungsbericht davon ab, den Kirchenraum auf die ursprüngliche (*spätgotische oder barocke*) Erscheinungsform zurückzuführen. Der Neuanstrich orientierte sich deshalb nach der wiedergefundenen neugotischen Fassung an Gewölben und Rippen. Die - zuvor durch eine eingebaute Stahlrohr-Stützkonstruktion gesicherten - Pfeiler wurden nach dem Vorbild eines erhaltenen gotischen Originals mit Basisprofilen und Diensten (= *bestimmte Säulenform*) neu verkleidet.

20.07.1975 Zum Abschluss der Renovierung (*Kosten: 700.000 DM, 875.000 € und 2.425 freiwillige Arbeitsstunden von Pfarrangehörigen*) nimmt Bischof Dr. Josef Stimpfle aus Augsburg die Weihe des neuen Zelebrationsaltars und des Ambo (= *Lese-pult*) vor, beides Werke von Bildhauer Frido Lehr aus Karlsruhe.

Um den Altar näher an die mitfeiernde Gemeinde zu rücken, erhält die Ebene des Chorraums zum Kirchenschiff hin eine Verlängerung.

Der Boden wird mit Sandsteinplatten neu belegt.

1977/78 Weitere ergänzende Maßnahmen:

Das Stukkateurgeschäft Schnitzer (*Buching*) ergänzt fehlende Rippen im letzten Joch (= *der Abstand zwischen 2 Säulen oder Pfeilern*) des Hauptschiffs.

Kirchenrestaurator Georg Haugg (*Ottobeuren*) restauriert die Ausstattung (*Seitenaltäre u. Kreuzwegstationen*) und Bildhauer Walter Konrad (*Reicholzried*) nimmt Ergänzungen vor.

Den braunen Lasurfarbanstrich laugt man ab, sodass die originale Farbwirkung (*Naturholzcharakter*) wieder zum Vorschein kommt.

1993 Unter Pfarrer Ulrich Fink baut man für die Orgel und den Kirchenchor eine neue Galerie aus Holz (*Leimbinder*) über die ganze Breite des Langhauses. Die Felder der Brüstung werden mit einem Maßwerk aus liegenden Spitzbögen versehen, die 4 Pfosten schließen mit geschwungenen Streben ab. Die Ausführung erfolgt durch örtliche Handwerksmeister unter Leitung von Architekt Zach, Augsburg.



- 1994 Die 1973 abgebaute Kanzel, von Joseph Schugg renoviert (*Figuren 1979 von Georg Haugg erneuert*), stellt man wieder auf, platziert sie aus praktischen Erwägungen aber auf der „Epistelseite“. Ebenso kehrt der neugotische Lüster in das Langhaus zurück.
- 1999 Erneuerung des Farbanstriches im Zuge einer kleinen Innenrenovierung.

### Kirchenbestuhlung

- 1666 Das Kirchengestühl wird im 1. Kirchenstuhlverzeichnis genannt.
- 1754 u. 1794 Jahre, in denen das Kirchengestühl erneuert wird.
- 1839 Die engen und unbequemen Stuhlbänke werden repariert.  
Die Stuhlwangen (= *Seitenteile am Gang*), besonders im vorderen Mittel- und im hinteren südlichen Seitenschiff, sind mit reichlichem Schnitzwerk versehen.
- 1977/78 Das alte Gestühl weicht einer Bestuhlung aus Einzelstühlen mit Kniebänken.
04. - 06.2017 Die Kirchenstühle im vorderen Teil werden durch neue Kirchenbänke ersetzt.

### Kirchenheizung

- 1965 Unter Pfarrer Joseph Schmid erhält die Kirche eine elektrische Sitzheizung.
- 1973 - 1975 Im Zuge der Innenrenovierung erneuert man die Heizung der Kirche durch Einbau einer Ölfeuerung (= *Umluftheizung*).
- 10.2005 Anschluss an die Nahwärmeversorgung der Dorfentwicklungs-GmbH.

Artikeldatum: 31.12.2017

[zur Inhaltsübersicht](#)

## I 7 - Die Pfarrherrn in unserer Pfarrei

Der Bischof beruft in katholischen Gebieten einen Priester zum Verwalten und Führen einer Kirchengemeinde.

Angehende Priester absolvieren nach dem Abitur ein mehrjähriges Hochschulstudium an einer Theologischen Fakultät mit den Schwerpunkten Philosophie und Theologie. Dazu kommt die praktische Ausbildung für die Seelsorge.

Früher waren Pfarrer wegen ihres Studiums und ihrem Wissen bei der Bevölkerung „hoch“ angesehen. Sie unterrichteten vor Beginn der Schulpflicht Kinder im Lesen und Schreiben und erteilten Religionsunterricht. Deshalb wurden sie früher auch ‚Pfarrherren‘ genannt.

Artikeldatum: 16.06.2019

[zur Inhaltsübersicht](#)

### I 7 a - In Wildpoldsried wirkten folgende Pfarrer

Nach der Aufzeichnung von Pfarrer Hämmerle und Pfarrer Zick, die ergänzt wurden durch den Generalschematismus (= *Zentralstelle für kirchliche Statistik*) und weitere Statistiken verschiedener Jahrgänge im Diözesanarchiv Augsburg, lassen sich folgende Pfarrer in Wildpoldsried nachweisen.

Zeit	Pfarrer	Zusatzinformation
um 1420	Hartmann aus Mauerstetten	Nachweis 1446: Jahrtag / Jahresmesse gestiftet
um 1443	Andreas Werdnau	keine näheren Angaben
	Hartmann	keine näheren Angaben
um 1474	Ulrich Rauh	Vikar des Pfarrers Werdnau
um 1490	Ulrich Spick	keine weiteren Angaben
1533 - 1546	Georg Satzger von Ottobeuren	keine weiteren Angaben

Legende: < 1900 = vor / > 1900 = bis / 1900 > = ab, nach / fl = Gulden / Jh. = Jahrhundert / Gmd. = Gemeinde / Lkr. = Landkreis

Zeit	Pfarrer	Zusatzinformation
1547 - 1550	Jakob Stattmüller von Obergünzburg	keine weiteren Angaben
1551 - ?	Georg Kate?	(Name auf Urkunde unleserlich)
? - 1588	Johannes Stattmiller von Wildpoldsried	keine weiteren Angaben

### Ununterbrochene Reihenfolge der Pfarrer in Wildpoldsried

Zeit	Pfarrer	Zusatzinformation
1588 - 1598	<b>Mag. Johannes Stayger</b> von Ottobeuren	die Pfarrei zählt 620 „Seelen“
1598 - 1613	<b>Wolfgang Sirgensteiner</b>	keine weiteren Angaben
1613	<b>Johann Reichart</b>	kurzfristig als Vikar
1613 - 1635	<b>Jakob Zeller</b> von Ebersbach	stirbt an der Pest
1636 - 1646	<b>Michael Zeller</b> von Ebersbach	ist zugleich Pfarrer in Betzigau
1646 - 1659	<b>Balthasar Hartmann (der Ältere)</b> von Frohnschwenden	keine weiteren Angaben
1651		Die Wildpoldsrieder Pfarrgemeinde erwirkt die Trennung der Pfarreien.
1659 - 1689	<b>Johannes Heydorfer</b>	30 Jahre Pfarrer
1689 - 1713	<b>Balthasar Hartmann (der Jüngere)</b> von Dietmannsried	Beginn des fast 100-jährigen Streits zwischen Pfarrer und Pfarrkindern wegen des Zehnten und des baulichen Unterhalts des Pfarrhofs
1714 - 1751	<b>Johann Jakob Bruedermann</b> von Kempten	37 Jahre Pfarrer (Gedenktafel mit lateinischem Text in der Kirche) (s. Kap. D 7 d + I 8 c)
1751 - 1756	<b>Johann Jakob Felder</b>	Akademischer Titel: „Theol. Licentiat“
1756 - 1782	<b>Johann Franz Bürn</b> von Kempten	Stiftkemptischer Geistlicher Rat
1782 - 1784	<b>Johann Michael Seitz</b>	nur 2 Jahre wegen des großen Streits (s. Kap. D 7 d + I 8 c)
1784 - 1799/1800	<b>Franz Joseph Heitle (auch Häutle)</b>	beendet den langen Streit zwischen Pfarrer und Pfarrkindern
1800 - 1815	<b>Anton Liebmann</b> von Kempten	die Pfarrei hat 735 „Seelen“
1815 - 1841	<b>Johann Baptist Moest</b> von Obergünzburg	„Jubelpriester“
1841 - 1863	<b>Johann Baptist Reichart</b> von Kempten	liegt in Wildpoldsried beerdigt
1863 - 1885	<b>Max Joseph Heller</b> von Dillingen	gestaltet die Pfarrkirche wieder neugotisch um
1886 - 1889	<b>Anton Stichel</b> von Augsburg	keine weiteren Angaben

Legende: < 1900 = vor / > 1900 = bis / 1900 > = ab, nach / fl = Gulden / Jh. = Jahrhundert / Gmd. = Gemeinde / Lkr. = Landkreis

Zeit	Pfarrer	Zusatzinformation
1889 - 1894	<b>Franz Xaver Eberle</b> von Nesselwang	die Kirche bekommt ein neues Geläut
1895 - 1906	<b>Johann Baptist Hämmerle</b> von Bronnen bei Pfaffenhausen	legt Aufzeichnungen der früheren Pfarrer an ( <i>s. Kap. H 4 a</i> )
	<p><b>Pfarrvisitation</b></p> <p>„Am künftigen Donnerstag Nachmittag 2 Uhr ist dahier Pfarrvisitation. Die Gemeinde Kirchenverwaltung haben als Vertreter der ganzen Gemeinde Wildpoldsried daran Teil zu nehmen; aber auch die Pfarrkinder sollen recht zahlreich bei diesem feierlichen Akte im Gotteshaus sich einfinden. Herr Dekan eine Ansprache hält und die Schuljugend aus der Religion und bibli-sche Anschriften zu prüfen hat.</p> <p>Die Schuljugend - sowohl die Werktags- als auch die Feiertagsschüler haben sämtlich fein und ordentlich gekleidet sich bei dieser Pfarrvisitation einzufinden und ihre Plätze in den vorderen Stühlen einzunehmen.</p> <p>Der Dekan begibt sich vom Pfarrhof aus mit der übrigen Geistlichkeit und der Gemeinde und Kirchenverwaltungsmitgliedern unter dem Vorantritt der Schuljugend bei dem feierlichen Glockengeläute aller Glocken prozessionsweise zur Pfarrkirche.“<sup>91</sup></p> <p><b>1896 Ostern</b></p> <p>Anweisung von Herrn Pfarrer Johann Baptist Hämmerle Gründonnerstag, Karfreitag, Karsamstag sind Doppelfasttage, also Fleischspeisen verboten und ist nur einmalige Sättigung am Mittag erlaubt.</p> <p>Auszug aus dem Messbuch von 1896:</p> <p>„Am Mittwoch nach dem Vormittagsgottesdienst Firmungsunterricht, daran haben alle gesunden Firmlinge Anteil zu haben; heute nach der Nachmittagsandacht müssen mir die Namen und der Stand sämtlicher Firmpathen der heurigen Firmlinge angegeben werden im Schullokal, weil die Tauf- und der Firmpathe bei der Firmung angezeigt werden müssen.</p> <p>Am Donnerstag früh ½ 8 Uhr beichten die Firmlinge des 7. Schuljahres und am Freitag früh ½ 6 Uhr die Firmlinge, noch die Freitagsschule besuchen und empfangen sämtliche am Freitag unter der hl. Messe die Komunion.</p> <p>Die Firmpathen und Firmlinge haben um ½ 8 Uhr vor der Stadtpfarrkirche (<i>Kempfen St. Lorenz</i>) früh einzufinden, damit ihnen sogleich die Plätze in der Kirche selbst angewiesen werden können.</p> <p>Ich erwarte, daß alle Firmpathen und Firmlinge dieser Anordnung nachkommen werden, damit dem Pfarrer keine Verlegenheiten bereitet werden, es sollte keiner Mahnung bedürfen.</p> <p>Daß die Pathen und die Firmlinge diesen hl. Tag mit recht feierlicher Gesinnung zubringen und besonders die abschlus Sünd der Betrunkenheit nicht begangen werde.</p> <p>Also früh genug nach Hause zurückkehren!!!“<sup>92</sup></p>	
1906 - 1915	<b>Alois Zick</b> von Pfaffenhausen	

<sup>91</sup> Verkündigungsbuch 1895.

<sup>92</sup> Pfarrer Hämmerle, Messbuch v. 1896, S. 180.

1915 - 1936	<p><b>Lorenz Weizenegger</b>  (* 5.5.1870 in Altusried, † 22.7.1937 in Wildpoldsried)</p> <p>Aktiver Einsatz im öffentlichen Leben, Mitbegründer der Elektrizitätsgenossenschaft und der Raiffeisenkasse  Während der NS-Zeit ist er wegen kritischer politischer Äußerungen stark gefährdet.</p> <p><b>Persönliche Aussage über Gottesdienstbesuche der Pfarrangehörigen</b>  „Zu Anfang blieben am Sonntag unter dem Gottesdienst die Wirtschaften leer, dann kehrten die Schwänzer zu ihrer alten Gewohnheit zurück.“</p>
1936 - 1947	<p><b>Anton Schmid</b>  (* 8.12.1883 in Schwabmünchen, † ?)</p> <p>Er gründet mit der Gemeinde den Kindergarten.  Aufbau von Jugendgruppen, Friedhofverlegung  Pfarrer Schmid erlebt eine schwierige Zeit während des Dritten Reichs.</p> <p>In einer Notiz schreibt er:  "Kommissär Hans Zinnecker hat die Predigten überwachen müssen, er hat bei den Anzeigen, die gegen mich erhoben wurden, mir geholfen."</p>
1948 - 1951	<p><b>Heribert Staubwasser</b>  (* 26.9.1905 in Börwang)</p> <p>Bau des Leichenhauses, neue Glocken für die Kirche und Außenrenovierung der Kirche</p>
1951 - 1968	<p><b>Joseph Schmid</b>  (* 9.6.1902 in Penzing bei Landsberg, † 11.6.1968 in Wildpoldsried)</p> <p>Die Priesterweihe erhält er am 18.7.1926 im Dom zu Augsburg.  Nach mehreren Kaplanstellen in der Diözese Augsburg ist er von April 1932 - Dezember 1951 Pfarrer und Schuldekan in Fremdingen (Lkr. Donau-Ries). Ortspfarrer von Wildpoldsried ist Schmid von Dezember 1951 bis zu seinem Tod 1968.</p>
1954	<p>Bau des neuen Pfarrhofs an der Schulstraße (= heute Kinderkrippe).  Pfarrer Schmid schafft Platz im „alten Pfarrhof“ für den Kindergarten und das Jugendheim. Er wirkt auch beim Schulhaus-Neubau durch die Vermittlung des nötigen Baugrunds und für die Flächen des Sportplatzes (= heutiger Sportplatz) mit.  Schmid organisiert den Einbau der Kirchensitzbankheizung und den Kauf der elektronischen Orgel.  Er führt eine vorbildliche Seelsorge in der Pfarrei Wildpoldsried. 8 Jahre lang betreut er die Kuratie Hochgreut mit.</p>
1967	<p>Pfarrer Joseph Schmid sorgt für den Kauf einer Orgel mit elektronischer Tonerzeugung.</p>
1968 - 1984	<p><b>Ernst Atzinger</b>  (* 7.3.1930 in Augsburg, † 10.4.2005 in Lauingen, Donau)</p> <p>Die Priesterweihe empfängt er am 29.7.1956 im Dom zu Augsburg.  Es folgen Kaplanstellen in den Pfarreien Tutzing (Lkr. Starnberg), Landsberg und Hindelang. Danach ist er Benefiziat (= ein Kaplan, der nicht im Haushalt des Pfarrers wohnt, sondern einen eigenen Hausstand unterhält; seine Bezahlung erfolgt kaum noch über die ursprünglichen Benefizien) in Lauingen.</p>

01.09.1968	Atzinger übernimmt die Pfarrei Wildpoldsried. Er ist technisch und musikalisch begabt. Seine ganze Kraft gilt neben der Seelsorge der grundlegenden Außen- und Innenrenovierung der Pfarrkirche. (s. Kap. 15 u. 16)
1984	Mit ihm findet das 1. Pfarrfest im Dorfpark statt.
01.12.1984	Ernst Atzinger verlässt unsere Pfarrei und wechselt nach Kirchheim (Lkr. Unterallgäu). Dort ist er 12 Jahre Pfarrer. Im Ruhestand ist er Hausgeistlicher in Reitenbuch (an der B 300 zwischen Krumbach u. Augsburg) und Lauingen.
01.09.1985 - 01.09.1991	<b>Alfons Roth</b> (* 1.7.1931 in Erkheim, † 21.3.2018 Ebersberg bei München) Er studiert Philosophie und Theologie in Dillingen und empfängt 1958 die Priesterweihe. Die Primiz (= 1. Messe) feiert er in seiner Heimatgemeinde Erkheim. Nach Kaplanjahren übernimmt er ab 1965 die Pfarrei Balzhausen (Lkr. Günzburg) und 8 Jahre später (1973) Waltenhofen, wo er 12 Jahre als Seelsorger wirkt. Während seiner Amtszeit in Wildpoldsried betreut er die Kuratie Hochgreut mit. Zum 1.9.1991 wechselt Pfarrer Roth nach Röthenbach und Gestratz (beide Lkr. Lindau).
01.09.1991 bis 2003	<b>Ulrich Fink</b> (* 11.8.1961 in Gestratz, Lkr. Lindau, † 16.6.2003 in den Ammergauer Bergen tödlich abgestürzt) Am 29.6.1986 erhält er die Priesterweihe in Augsburg. Die Primiz findet am 6.7.1986 in Gestratz statt. Es folgen Kaplanjahre in Sonthofen, Augsburg und Mering (Lkr. Aichach-Friedberg). Pfarrer Fink übernimmt die Pfarrei Wildpoldsried mit der Kuratie Hochgreut. Der sportliche Pfarrer ist klar in Glaubensfragen, verkündigt das Evangelium, ob gelegen oder ungelegen, ist aber locker im Alltag. Besonders geht er auf Kinder und Jugendliche zu, um sie für die Kirche zu begeistern. Aber auch beim Fußballspiel, Schafkopf spielen oder bei Pfarrfest-Sketchen ist er dabei. Selbst in der Landwirtschaft aufgewachsen, ist es ihm eine Freude, bei den örtlichen Landwirten auszuhelfen. Während seiner Amtszeit bewirkt er den Einbau der Empore und der Kirchenbänke im hinteren Teil der Pfarrkirche, die Anschaffung einer neuen Kirchenorgel und eine Innenrenovierung. Groß ist die Trauer, als der Pfarrer „zum Anfassen“, der seinen Auftrag als Hirte in der kath. Kirche sehr ernst nahm, tödlich verunglückt. Viele Pfarrangehörige und 90 Geistliche begleiten Pfarrer Ulrich Fink auf seinem letzten Weg in seinen Heimatort Gestratz.
01.09.2003 - 30.08.2004	<b>Dr. Kurian Thalachirakuzhy</b> (* 25.2.1943 in Kuravilangad, Kreaala, Indien) Die priesterliche Weihe erhält er am 19.12.1969. 1979 zieht es den Pfarrer auf die Philippinen, wo er 1987 seinen Dokortitel über orientalische Philosophie macht. Bis 1992 lehrt er als Professor an der staatlichen Universität in Manila. 1992 kommt Pfarrer Dr. Kurian, wie man ihn allgemein nennt, nach Deutschland. Zuerst ist er als Kaplan in Gundelfingen a.d. Donau (Lkr. Dillingen) eingesetzt. Im September 1995 übernimmt er die Pfarrei Sandzell bei Schrobenhausen (Lkr. Neuburg-Schrobenhausen, Oberbayern). Als er seinen priesterlichen Dienst in der Pfarrei Wildpoldsried antritt, betreut er auch die Kuratie Hochgreut mit. Pfarrer Kurian ist offen für die Sorgen und Pro-

	<p>bleme seiner Pfarrangehörigen.</p> <p>Bereits nach 1 Jahr zieht es ihn zurück in seine Heimat Indien. Dort verwirklicht er ein Hilfsprojekt: Kinder aus der untersten Schicht, die sonst ohne Chance auf höheren Lohn und beruflichen Aufstieg aufwachsen, will der Priester mit einer Privatschule für ein Studium oder eine Berufsausbildung fördern. An diesem Projekt beteiligen sich neben Pfarrangehörigen auch der Pfarrgemeinderat und der Gemeinderat Wildpoldsried über mehrere Jahre.</p>
01.09.2004 - 01.09.2008	<p><b>Johnson Puthuva</b> (* 24.5.1965 in Kevala, Indien)</p> <p>Am 4.1.1992 empfängt er in Kuttipuzha die Priesterweihe.</p> <p>Nach einigen Priesterdiensten in seiner Heimat kommt „Pfarrer Johnson“, wie ihn die Pfarrangehörigen nennen, im Jahr 2000 nach Deutschland.</p> <p>Nach den Kaplansjahren in der Pfarreiengemeinschaft Asch-Leeder (<i>im Fuchstal, Lkr. Landsberg</i>) geht Pfarrer Johnson am 1.9.2002 als Kaplan in die Pfarreiengemeinschaft Kempten St. Ulrich und St. Magnus nach Lenzfried.</p> <p>Der Bischof von Augsburg traut ihm die Pfarrei Wildpoldsried mit der Kuratie Hochgreut an. Durch sein intensives Sprachstudium beherrscht er die deutsche Sprache ausgezeichnet und auch den Allgäuer Dialekt kann er am Ende seiner Amtszeit verstehen und sprechen.</p> <p>In seine Amtszeit fallen der Kauf einer neuen Lautsprecheranlage in der Kirche, der Anschluss der Kirche sowie der kirchlichen Gebäude (<i>u. a. Pfarrhaus, Kindergarten, Pfarrheim</i>) an die zentrale Dorf-Pelletheizung. Auch die Renovierung des Pfarrheims ist eine seiner Aufgaben.</p> <p>Durch die Bildung der Pfarreiengemeinschaft Betzigau-Hochgreut-Wildpoldsried am 1.9.2008 kommt für ihn die Versetzung als Pfarrer in die Pfarreiengemeinschaft Meitingen (<i>Lkr. Augsburg</i>).</p> <p>Die Pfarrei Wildpoldsried hätte ihn gerne noch viele Jahre behalten.</p> <p>2015 kehrt Pater Johnson zu seinem Orden nach Indien zurück.</p> <p>Bereits im März 2016 kommt er als Seelsorger nach Deutschland zurück.</p>
02.2005 >	<p>In Wildpoldsried gibt es die Mini-Kirche. (= <i>Betreuung von Kleinkindern während des Gottesdienstes im Kindergarten; die Kinder kommen später in die Kirche</i>)</p>
01.09.2008 >	<p><b>Pater Jacek Filipiuk SSCC</b> (* 8.1.1974 in Siemiatycze, Polen)</p> <p>Er ist seit 1993 Ordensmann in der Ordensgemeinschaft von den „Heiligsten Herzen Jesu und Mariens“ (SSCC). Pater Jacek Filipiuk erhält seine theologische Ausbildung an der Päpstlichen Fakultät in Breslau und empfängt am 27.5.2000 die Priesterweihe in Mielnik (<i>Polen</i>).</p> <p>Sein 1. heiliges Messopfer (<i>Primiz</i>) feiert er mit vielen Gläubigen am 28.5.2000 in Mielnik.</p> <p>Nach seelsorgerischen Aufgaben in der Stadtpfarrei Breslau kommt „Pater Jacek“ - wie ihn alle nennen - 2002 nach Münster in Westfalen.</p> <p>2003 führt sein Weg in die Diözese Augsburg. Dort übernimmt er, mit weiteren Geistlichen aus seiner Ordensgemeinschaft, die Aufgaben des Kaplans in der Klosterpfarre St. Anton in Kempten.</p> <p>Pater Jacek Filipiuk leitet als Pfarrer die Pfarreiengemeinschaft Betzigau-Hochgreut-Wildpoldsried, die bei seinem Amtsantritt von der Diözese gebildet wird.</p> <p>Ziel ist die Zusammenführung der beiden Pfarreien und der Kuratie Hochgreut.</p>

	Pater Jacek Filipiuk ist hauptamtlicher Pfarradministrator, Vorgesetzter aller pastoralen Mitarbeiter und Leiter des Seelsorgeteams. Ihm unterstehen auch die Kirchenverwaltung der 3 ehemaligen selbständigen Pfarreien und die Pfarrgemeinderatsgremien.
--	--

Artikeldatum: 31.12.2017

[zur Inhaltsübersicht](#)

### I 7 b - Primizianten / geboren in der Pfarrei Wildpoldsried

Name	Nähere Information
<b>Johannes Statmiller</b> († 1588)	ist hier Pfarrer, erhält zur Erlangung priesterlicher Würde ein „Patrimonium (= Erbteil) auf seinen Tisch und Leibnahrung“ von Abt Wolfgang am 25.2.1550
<b>Balthasar Keuslin</b> ( <i>Kuisle</i> )	1669 Priesterweihe Priesterstellen ( <i>im heutigen Lkr. Ostallgäu</i> ) in Pforzen 1677 - 1685, in Ebersbach 1685 - 1688 und in Oberthingau ab 1688
<b>Johann Megglin</b> ( <i>Meggle</i> )	wahrscheinlich ein Sohn des Mesners Meggelin 1671 zum Priester geweiht, Monsignore 1682 im Kapitel Ottobeuren, u. a. in Illerbeuren und Kronburg ( <i>alle Lkr. Unterallgäu</i> )
<b>Magnus Johannes Stayer</b> 1588 - 1598	Pfarrer von Wildpoldsried
<b>Balthasar Hartmann</b> ( <i>der Ältere</i> ) 1646 - 1659	von Frohnschwenden Pfarrer im Dorf
<b>Magnus Hartmann</b>	von Frohnschwenden ( <i>Bruder von Balthasar Hartmann</i> ), Priesterweihe 1623 Priester 1624 in Woringen ( <i>Lkr. Unterallgäu</i> ), verlässt 1642 die Diözese Augsburg und setzt sein priesterliches Wirken in Legau ( <i>Lkr. Unterallgäu</i> ) fort
<b>Zachäus Egger</b>	von Wildpoldsried, wirkt vermutlich als Kaplan ab 1780 am Dom in Augsburg
<b>Ignaz Gschwend</b> (* 1774 † 1840)	Priesterweihe 1797, Pfarrer von 1808 bis zu seinem Tod in Kemnath an der Mindel
<b>Anton Berkmann</b>	von Wildpoldsried, außer dem wahrscheinlichen Weihejahr 1848 ist von ihm leider nichts vermerkt Die Gemeinde unterstützt ihn während des Studiums.
13.10.1843	Lt. Gemeindebeschluss bewilligt die Gemeindeverwaltung mit „Einstimmung der Gemeinde“, dass dem armen studierenden Anton Berkmann zur Fortsetzung seiner „höheren Studien“, Geld durch eine Gemeindeumlage zur Verfügung gestellt werden soll. 1.) Erhebung im Rechnungsjahr 1844/45 mit 100 Gulden (1.770 €) 2.) Umlage im Rechnungsjahr 1845/46 mit 100 Gulden (1.600 €) 3.) Letzte Umlage im Rechnungsjahr 1846/47 mit 125 Gulden (2.075 €) Somit beträgt die Gesamtsumme 325 Gulden (5.445 €).
17.05.1850	Im Revisionsbescheid des königlichen Landgerichts muss die Gemeinde 1849 von Kaplan Anton Berkmann das Geld wieder

Legende: < 1900 = vor / > 1900 = bis / 1900 > = ab, nach / fl = Gulden / Jh. = Jahrhundert / Gmd. = Gemeinde / Lkr. = Landkreis

Name	Nähere Information
	<p>zurückfordern.</p> <p>Eintrag: „Die Gemeinde-Verwaltung findet sich veranlaßt, vorstehendes rückständiges Kapital per 325 Gulden (7.280 €) in gegenwärtiger Rechnung als rückständiges Kapital im Kassenbuch anzuführen. Es wird daher die Gemeindeverwaltung für die Wiedereinbringlichkeit befraglicher 325 Gulden (7.280 €) um so mehr für haftend erklärt, als der Kaplan Berkmann eine Versorgung hat und ihn eine jährliche Abschlagszahlung nicht schwerfallen kann und wird.“</p> <p>1853 Vermerk im Gemeindegeldbuch: Vereinbarung jährliche Rückzahlung 50 Gulden (885 €) „Diese Einbringlichkeit kam wieder nicht zustande, da Kaplan Berkmann noch mehrere andere Zahlungen aus seiner Studiumszeit hat, sodaß sich die Gemeinde-Verwaltung veranlaßt sieht, für die Einbringlichkeit dieses Jahr zuzusehen (abwarten).“</p> <p>30.05.1854 Lt. Revisionsbericht des königlichen Landgerichts muss der Betrag von 325 Gulden (4.680 €) in den Büchern als ausstehende Einnahme gestellt werden.</p>
<b>Augustin Fesenmayr</b>	<p>Sohn des 1805 verstorbenen Mesners und Schullehrers Franz Joseph Fesenmayr</p> <p>1800 Priesterweihe</p> <p>1805 Kaplan in Oberthingau, später 2. Kaplan und Konventual (= Ordensmitglied) der vormaligen Oberhospital-Abtei des Hl.-Geist-Ordens (= Orden für Krankenpflege) in Memmingen,</p>
<b>Dr. Ferdinand Boxler</b> (* 20.11.1823 in der Moosmühle, † 29.7.1875 in München)	<p>Priesterweihe am 15.6.1849, gestorben als Stadtpfarrer in der Pfarrei Heilig-Geist in München. Aus einer alten Chronik des dortigen Pfarramts geht hervor:</p> <p>1850 Kaplan in Frauenzell, dann in Lechhausen (Stadtteil von Augsburg), wo er sich wegen einer Krankheit zurückziehen musste,</p> <p>1851 Schlosskaplan in Mindelheim,</p> <p>1857 Pfarrer in Haunshofen (Lkr. Weilheim-Schongau) Im Dorf betätigt Boxler sich auch schriftstellerisch.</p> <p>1872 Stadtpfarrer der Pfarrei Heilig-Geist in München</p> <p>Weiter ist vermerkt, dass Dr. Boxler der dortigen Kirche einen überaus kostbaren weißen Festornat gestiftet hat, dessen Fertigstellung er aber nicht mehr erlebt. Auch sein restliches Vermögen von 1.000 Gulden (11.200 €) vermacht er der dortigen Kirche.</p>
<b>Leonhard Schweikart</b> (* 14.3.1825 in Frohnschwenden, † 15.1.1894)	<p>Priesterweihe 1851 und Pfarrer in Eckarts, Immenstadt</p>
<b>Max Einsiedler</b> (* 29.6.1880 in Eufnach, † 24.4.1938 in Mödingen)	<p>Die Priesterweihe erhält er am 23.7.1905 in Augsburg.</p> <p>Die Primiz findet 1 Woche später in Wildpoldsried statt.</p> <p>Später ist er Hausgeistlicher im Kloster Maria Medingen (Lkr. Dillingen a. d. Donau), wo er verstirbt. Er liegt hier im Familiengrab Einsiedler (ältester erhaltener Grabstein auf dem Wildpoldsrieder Friedhof).</p>



Name	Nähere Information
<b>Joseph Maria Hörmann</b> (* 29.10.1880 in Frohnschwenden, † 1908)	erhält 1904 die Priesterweihe Er ist Zisterzienser-Pater in Mehrerau am Bodensee und feiert dort seine Primiz. Die Primizpredigt hält Pfarrer Johann Baptist Hämmerle von Wildpoldsried.
<b>Karl Lang</b> (* 4.2.1883 in der Einöde, † 20.1.1965 in Thannhausen)	erhält die Priesterweihe am 6.8.1906 in München Lang feiert seine Primiz am 3.9.1906 in Wildpoldsried. Er ist Pfarrer, Dekan und Geistlicher Rat, u. a. ist er 33 Jahre als Pfarrer in Lamerdingen (Lkr. Ostallgäu). Seine Grabstätte ist in Ursberg (Lkr. Günzburg).
<b>Georg Mayr</b> (* 28.5.1894 in Frohnschwenden, † 21.8.1948 in Böhen)	Priesterweihe am 26.6.1923, Primiz am 2.8.1923 in Wildpoldsried. Nach verschiedenen Kaplanstellen ist er zwischen 1934 und 1948 Benefiziumsvikar in Unterthingau. Vom 20.5.1948 bis zu seinem Tod dient er als Pfarrer in Böhen. Im Familiengrab Mayr findet er hier seine letzte Ruhestätte.
<b>Wolfgang Häupl</b> (* 9.5.1957 in Reutlingen)	Häupl kommt als Kind mit seinen Eltern nach Wildpoldsried (Vater Adolf Häupl war Bäckermeister u. kaufte die Bäckerei in der Kempfener Str. 4). Nach dem Abitur in Kempten tritt Wolfgang Häupl in den Karmeliterorden in Würzburg ein und erhält den Namen Rafael Maria Häupl OCD. Die Priesterweihe erhält er am 27.5.1984 in Schwandorf und sein 1. hl. Messopfer feiert er am Pfingstsonntag, den 10.6.1984 im Dorfpark mit über 2.000 Besuchern. Anschließend wirkt er als Pfarrer im Karmeliterkloster in Würzburg bei der Ordensgemeinschaft der unbeschuheten Karmeliter. Später erfolgt die Laisierung (= Aufgabe des Priesteramtes) Häupls.
<b>Karl Pfefferle</b> (* 11.3.1961 in Unteregg, † 3.11.1990 Verkehrsunfall)	tritt nach dem Abitur in den Orden der „Salesianer Don Boscos“ in Buxheim ein Am 15.8.1988 legt er das Ordensgelübde ab und am 24.6.1990 erhält er die Priesterweihe in Benediktbeuren. Seine Primiz feiert er am 1.7.1990 im festlich geschmückten Dorfpark in Wildpoldsried. Anschließend ist er Religionslehrer, Erzieher und Seelsorger in Buxheim (Lkr. Unterallgäu). Unter großer Anteilnahme wird Pater Karl Pfefferle im Priestergrab der Pfarrei Wildpoldsried beerdigt. Sein Primizspruch lautete: „Ich bin der Weg, die Wahrheit und das Leben“ (Joh. 14,6).
<b>Christian Lang</b> (* 19.8.1974 in Kempten)	erlernt den Beruf des Industriekaufmanns, ehe er seine Berufung zum Priestertum spürt Über den 2. Bildungsweg macht er das Abitur und tritt 1994 ins Priesterseminar in Augsburg ein. Am 6.5.2001 findet die Priesterweihe durch Bischof Dr. Viktor Dammertz im Hohen Dom in Augsburg statt. Es folgt das Triduum (= die Tage der geistlichen Vorbereitung auf die Primiz) vom 7. bis 11.5.2001. 95 Jahre nach seinem Urgroßonkel Karl Lang feiert Christian Lang am 13.5.2001 seine 1. hl. Messe im Dorfpark von Wildpoldsried.

Name	Nähere Information
	<p>Sein Primizspruch lautet: „Daran haben wir die Liebe erkannt, dass er sein Leben für uns hingegeben hat.“ (1. Joh. 3,16).</p> <p>Über 2.000 Menschen aus dem weiten Umkreis feiern mit ihm bei strahlendem Sonnenschein im Dorfpark die Primiz. Nach einer Urlaubsvertretung in der heimatlichen Pfarrei beginnt seine priesterliche Tätigkeit als Kaplan in der Stadtpfarrei St. Lorenz in Kempten und in Starnberg. 2005 übernimmt er die Pfarreiengemeinschaft Babenhausen.</p> <p>Aus gesundheitlichen Gründen wechselt Pfarrer Lang 2015 als Seelsorger an den bekannten Wallfahrtsort Wigratzbad (Lkr. Lindau).</p>

Artikeldatum: 31.12.2017

[zur Inhaltsübersicht](#)

## I 8 Glaube, Aberglaube und Zauberei

Das 16. Jh. und 17 Jh. war geprägt von Unterdrückung, kriegerischen Auseinandersetzungen, Not, Seuchen (z. B. die Pest) und Verarmung. Besonders die Glaubensprobleme mit Reformation und Gegenreformation und der Zwang zum Wechseln in die Glaubenszugehörigkeit der Fürsten brachten dem Volk viele Verwirrungen. Die Bevölkerung war für Aberglaube und Denunziation empfänglich, da nur „das gesprochene Wort“ galt. Die Folgen waren Verleumdung bis zur Hexenverbrennung.

Artikeldatum: 31.12.2017

[zur Inhaltsübersicht](#)

### I 8 a - Glaubensschwierigkeiten in Wildpoldsried

Unter der Herrschaft des Stiftes Kempten waren auch dessen Untertanen und somit auch das Gebiet von Wildpoldsried katholisch geprägt.

1527 In Kempten sind die Spannungen in der Glaubensfrage zwischen Stiftstadt (*katholisch*) und Reichsstadt (*evangelisch*) stark ausgeprägt. Die Reichsstadt hat sich der Reformation angeschlossen und danach intern große Probleme zwischen der zwinglianischen (= ab 1523 Anhänger der Lehre von Ulrich Zwingli aus Zürich) und der lutherischen Glaubensrichtung.

1608 Die Reichsstadt tritt der protestantischen Vereinigung, der „Union“, bei. Die Stiftstadt schließt sich dem katholischen Bündnis, der „Liga“, an. Durch die Vorgabe des Stiftes müssen die Bewohner und Leibeigenen von Wildpoldsried die katholische Glaubensrichtung des Fürstbistums annehmen. Deshalb wirkt sich die Reformation in unserer Pfarrei kaum aus. Einzelne Pfarrangehörige versuchen aber immer wieder, sich der neuen Glaubensbewegung anzuschließen.

Mang Batzer, ein Pfarrer aus Wildpoldsried, war Angehöriger des „neuen Glaubens“.

1693 Einige Pfarrangehörige bereiten Pfarrer Balthasar Hartmann dem Jüngeren große Sorgen. Er fühlt sich verpflichtet, die Vorgänge beim Stift zu melden.

04.04.1693 Pfarrer Hartmann berichtet:

Baltus Reichart, der Alte, seine Söhne Hans und Jakob und seines Bruders Sohn, alle von Hutoi (*es waren keine Vorfahren der heutigen Familie Reichart*) haben sich in gläubigen Sachen sehr ablehnend benommen: Vor 2 Jahren sind bei ihnen lutherische Büchlein gefunden worden, und Jakob Reichart hat sich am vergangenen Oster-Dienstag und Mittwoch Tag und Nacht teils bei einem Praedikanten (= Predi-

ger der neuen Lehre), teils aber bei den jungen Pfeifferleuten (= vermutlich sehr bekannte eifrige Anhänger der Lehre Luthers) in der Stadt Kempten aufgehalten.

06.04.1693 Das Stift beschließt, dass der Ammann von Wildpoldsried mit dem Heiligenpfleger (= Mesner) am Montag vor dem Hofrat erscheinen solle, um in dieser Angelegenheit vernommen zu werden.

Der Hofratsdiener Rudolf Müller musste auch die katholische Dienstmagd, die bei den Pfeifferleuten in Dienst stand, dazu laden. Die Entscheidung des Hofrats ist nicht bekannt.

03.08.1694 Der Fall kommt neuerdings vor den Hofrat, der sich zusammensetzt aus dem Lehenprobst von Schreckenstein, Castolus von Neuenstein, dem Herrn von Schwarzach und dem Kanzlist Loffer.<sup>93</sup>

„Den Reicharts in der Pfarr Wildpoldsried war schon im vergangenen Jahr aufgetragen worden, dem vom Glauben abgefallenen und entwichenen Bruder (wohl Jakob) nachzufragen und innerhalb 4 Wochen dem Hofrat anzuzeigen. Sie gaben an, sie hätten nach ihm gefragt und auch an verschiedenen Orten selbst nach ihm gesucht, aber nicht gefunden. Weil sie aber die Fehlanzeige beim Hofrat unterließen, legte ihnen dieser eine Geldstrafe auf und schärfte ihnen nochmals ein, sich allerorts nach dem Flüchtigen zu erkundigen. Auch dürften sie ihm von der Heimsteuer, die er noch zu bekommen habe, ohne Vorwissen der gnädigsten Herrschaft nicht das Geringste verabfolgen.“

Ob der Bruder noch aufgefunden wurde, darüber fehlt eine Mitteilung.

Artikeldatum: 31.12.2017

[zur Inhaltsübersicht](#)

## I 8 b - Das Hummele von Meggenried

Aberglaube und Zauberei fanden im Mittelalter immer wieder ihre Anhänger. Das geht aus Verhandlungen des stiftischen Hofrates in einer Ehescheidungssache hervor<sup>94</sup>.

Die betroffenen Eheleute waren Josef Seif von Grünenberg, Lorenzer Pfarr (= Pfarrgebiet St. Lorenz, Kempten) und Anna Böck von Meggenried, Pfarr Wildpoldsried.

Einige seiner „Kunden“ erzählten, dass ihnen empfohlen wurde, zum „Männle nach Meggenried“ zu gehen. Allgemein nannten die Leute ihn „Hummele“.

Die Frau (des Hummele) will sich scheiden lassen, weil er abergläubisch sei und dem Teufel anhängen und Wahrsage und damit sich gegen Gott versündigen. Er habe einen Spiegel, in den der Teufel gemalt sei, und treibe auch das Sieb um. Mit Sieb und Spiegel wollte er den Leuten, die zu ihm kamen, helfen. Sie glaubten an seine magische Kunst. Es waren meist Leute, die bestohlen worden waren oder die etwas verloren hatten. Das Hummele sollte ihnen den Dieb verraten bzw. den Ort, wo sich die verlorenen Sachen befänden.

Über die Handhabung von Spiegel und Sieb erfährt man bei der Verhandlung. In den Spiegel sei der Teufel „wie ein muckhen“ gemalt. Wenn jemand sich über einen Diebstahl beklage, schaue Hummele in diesen Spiegel und nenne die Verdächtigen. Je nachdem wie die schwarze Figur bei dem jeweiligen Namen sich bewege oder stehen bleibe, zeige sie den Dieb an. Das Hummele könne aber dieses Stehenbleiben oder das Bewegen nach seinem Willen lenken.

Zum „Siebtreiben“ benützte man ein Kornsieb oder ein anderes Sieb, in das man meist mehrere Scheren ziemlich an den Rand des Siebes steckte. Das Hummele und der Hilfesuchende oder an Stelle dessen Leute aus Hummeles Haus, hielten das Sieb an den Scheren. Dabei fragte das Hummele: „St. Peter und St. Paul, hat der N.N. (= Name des Verdächtigen) dieses oder jenes gestohlen?“ Darauf antwortete der andere, der das Sieb hält: „St. Peter und St. Paul, der N.N. hat es nicht gestohlen.“ Wenn sich das Sieb während der Frage dreht, so gilt der Genannte des Dieb-

<sup>93</sup> Fürststift Kempten, NA Lit. 2692, HStAM.

<sup>94</sup> Fürststift Kempten, NA Akt 1799, HStAM, und Weitnauer: „Das Männle von Meggenried“ in: „Das schöne Allgäu“, März 1971.

Legende: < 1900 = vor / > 1900 = bis / 1900 > = ab, nach / fl = Gulden / Jh. = Jahrhundert / Gmd. = Gemeinde / Lkr. = Landkreis

stahls beschuldigt; dreht sich das Sieb aber während der Antwort, so ist der Argwohn unberechtigt. Diese Bewegung des Siebes konnte natürlich unbemerkt von den Haltenden gesteuert und damit ein völlig Unschuldiger als schuldig hingestellt werden.

Auch ein geheimnisvolles „Uhrlein“ verwendete das Hummele bei seinen Zauberkünsten. Michael Mayr von Raiggers, Unterthingauer Pfarr, dem vor längerer Zeit Flachs, Korn, Leder u. a. gestohlen worden war, suchte auch das Hummele auf. Dieses schrieb mit Kreide auf den Stubentisch Ziffern, legte ein rundes Ding wie ein Uhrlein auf den Tisch, deckte es vorsichtig mit der Hand zu und meinte dann, in 3 Tagen kämen die Sachen wieder zurück. Das war aber Täuschung.

Verschiedene „Kunden“ des Hummele, die die Frau mit Hilfe ihres Beistandes, dem „schulmagister“ Osterried zu Wildpoldsried, schriftlich angegeben hatte, wurden vernommen.

Zu ihnen zählte u. a.

- Hanspeter Rigal, Harzer (= *Harzsammler*) von Leiterberg, ihm entwendete man vor 3 oder 4 Jahren 2 ½ Pfund (1,4 kg) Harz.
- Dem Hans Waibel von Ellenberg verschwanden vor 3 Jahren aus der Truhe etwa 15 Gulden (336 €) und ein Stück wirkenes Tuch.
- Dem Jörg Reichardt von Schnaitweg habe man die Speistruhe aufgebrochen und bei 3 Viertel (55,5 l) Mueßmehl und 1 Viertel (18,5 l) Weißmehl „entfremdet“. In diesem Fall habe das Hummele geantwortet, das sei „eine fressende wahr (= eine essbare Ware), man fresse solches gleich“, da sei nichts mehr zu machen.
- Hans Blenck von Meggenried erklärte, ihm und seinem Vetter sei vor 4 Jahren ein Sack Korn zu Aitrang aus dem Gut gestohlen worden. Hummele gab ihm den Rat, er solle bei den Franziskauern zu Lenzfried eine Messe lesen lassen. Diese Empfehlung erteilte er immer in besonders schwierigen, ziemlich hoffnungslosen Fällen.

Es kamen auch Leute aus Altusried, Leutkirch und Legau zu ihm. Seine Kunden gaben ihm für seine Bemühungen freiwillig einen kleinen Betrag oder zahlten ihm Bier.

Hummele stand häufig als Soldat im Dienste des Fürstabtes und kehrte immer wieder glücklich zurück. Das weckte den Verdacht auf einen Pakt mit dem Teufel. Die Frage des Richters, ob Hummele gegen feindliche Kugeln unverwundbar sei, verneinte es. Andernfalls hätte das als Bestätigung des Verdachts gegolten.

Und weil sich im Laufe der Verhandlung Hummeles Zaubergegeräte als harmlose Gegenstände herausstellten (*das geheimnisvolle Uhrlein als Kompass und der Zauberspiegel als Sonnenuhrlein*), konnte man ihm doch nicht einen ausgesprochenen Teufelspakt nachweisen, wenn die Sache auch nicht ganz geheuer erschien. Wegen „Teufels Possen“ verlangte das Urteil, daß Hummele am nächsten Tag auf dem öffentlichen Markt mit 2 schwarzen anhängenden Tafeln und einem Sieb vorgestellt werde. Den Verurteilten führte man vom Gerichtssaal ins Gefängnis ab. Hier schreibt er sofort ein Bittgesuch an den Fürstabt, man möge ihm doch diese schimpfliche Strafe mit Rücksicht auf seine 5 Kinder und in Anbetracht seines Alters und seiner für den Fürstabt geleisteten Kriegsdienste umwandeln in eine Arbeitsverpflichtung beim Klosterbau zu Heiligkreuz. Ob die Bitte des Hummele erfüllt wurde, ist nicht bekannt.

Der Vollständigkeit halber ist auch das Ende dieser Sache erwähnt. Die Scheidung wurde vollzogen. Aber der eigentliche Grund der Trennung, auf die die Frau drängte, dürfte nicht die Zauberei des Mannes gewesen sein. Sie wollte ihren Mann unbedingt loswerden, und weil Zauberei und Wahrsagerei als Scheidungsgründe mehr galten als angebliche Misshandlung schob sie jene vor. Doch gab sie auch an, daß sie ihr Mann auf den Boden geworfen und geschlagen habe und dergleichen. Hummele schwächte diese Anklagen sehr ab, erwähnte, daß die Frau untreulich gehaust und Unfrieden gestiftet habe; doch verlange es keine Scheidung, wenn er mit ihr in Frieden leben könne. Die Frau aber beharrte auf der Scheidung und die beiden wünschten sich gegenseitig Glück und Heil.

7 Jahre später schickte die Frau den alten Reisach-Müller zu ihrem geschiedenen Mann und ließ ihn fragen, ob er sein Weib wieder aufnehme. Er meinte, er habe sie nicht weggeschickt, habe sie

auch nicht wiederkommen heißen, aber wenn sie wiederkommen wolle, wäre es ihm „nit zuewider“. Sie gestand, daß sie seinerzeit auch nicht ganz unschuldig gewesen sei. Er war nun 73 Jahre alt und sie 60. Im Stift versprach die Frau, nun wolle sie mit ihrem Mann gemeinsam so leben, daß man ein Wohlgefallen an ihnen habe und wie es christlichen Leuten anstehe.

## I 8 c - Der große Streit von 1692 - 1785

- 1689 - 1713 Pfarrer Balthasar Hartmann der Jüngere wirkt in Wildpoldsried.
- 1692 - 1785 In Wildpoldsried herrscht 93 Jahre Streit zwischen den Gemeindemitgliedern und den in diesem Zeitraum amtierenden 6 Dorfpfarrern. Umstritten ist der Umfang der verschiedenen Abgaben und Dienstleistungen, welche die Gemeindebewohner ihrem Pfarrer zu leisten verpflichtet sind. Die Pflichten und Abgaben sind aber nicht genau geregelt. Sie ergeben sich aus einer Mischung von Gewohnheitsrecht, einzelnen Präzedenzfällen und von Fall zu Fall ausgehandelten Kompromissen.
- 1694 Pfarrangehörige weigern sich, den rechtlichen „Haberzehent“ zu geben, und weil sie sich „grob und ungehorsam“ benehmen, droht ihnen das Consistorium (= *Vollversammlung der Kardinäle*) in Augsburg mit der Exkommunikation (= *Ausschluss aus der Gemeinschaft der Kirche*).

Es folgten Prozesse, Vergleiche und neue Auflehnungen.

- 1698 Im Stift Kempten vergleichen sich die Pfarrkinder von Wildpoldsried mit ihrem Pfarrherrn Balthasar Hartmann wegen des Kleinzehent und der Stolgebühren (= *Pfarrgebühr für die Feier wie z. B. Taufe, kirchliche Trauung u. Begräbnisfeier*). Beides wird genau festgelegt.  
Der Kleinzehent besteht aus Abgaben von Obst, Kraut, Rüben, Erbsen, Bohnen und Flachs. Als Blutzehent gibt man für ein Füllen 1 Kreuzer (*37 Cent*), für ein Kalb 2 Pfennig (*19 Cent*). Sämtliche Abgaben können in Geld geleistet werden.
- 1714 Johann Jakob Bruedermann beginnt als Pfarrer in Wildpoldsried.
- 1718 Ausbesserungsarbeiten am Schul- und Mesnerhaus sind notwendig. Über die Zuständigkeit der Ausbesserungsarbeiten streiten sich Verantwortliche der Kirche und der Gemeinde.
- 1725 Pfarrer Bruedermann veranlasst die Barockisierung der Pfarrkirche, was nicht alle Pfarrangehörigen akzeptieren. (*s. Kap. I 6*)
- 1729 - 1736 Einen weiteren Streitpunkt zwischen Pfarrer Bruedermann und einem Teil seiner Pfarrangehörigen findet man bei der Renovierung bzw. dem Neubau des Pfarrhofs. Auch hier geht es neben der Finanzierung der Spanndienste (= *Arbeits- u. Fuhrdienste*), um die Abgaben des Großzehent (= *Abgabe des 10 Teiles der landwirtschaftlichen Erträge*) und des Kleinzehent (= *Abgabe von Erzeugnissen im Garten, von Vieh u. deren Produkte*) und den Beteiligungen an Baumaßnahmen. (*s. Kap. D 7 d*)

Danach wurde es ruhiger um den streitbaren Pfarrer Bruedermann. Es sind keine weiteren Aufzeichnungen und Notizen - weder vom Pfarrer noch von den Pfarrangehörigen - im Pfarrarchiv vorhanden.

Bezeichnend für ihn war sein Ausspruch: „Wenn wir im guethen einandter verstehen können, bin ich niemahlen kein Unmann, sondern ein Bruedermann.“

- 1751 Nach dem Tod von Pfarrer Bruedermann bleiben Spannungen wegen der Abgaben, führen aber nicht zu Exzessen zwischen Pfarrer und Pfarrangehörigen.
- 1784 Von Pfarrer Johann Michael Seitz ist im Pfarrarchiv notiert, dass er nach nur 2-jähriger Tätigkeit sich wegen ständiger Streitereien, die kein Ende nehmen

wollten, durch den Fürstabt in die Pfarrei Wiggensbach versetzen lässt.

1785 Ein endgültiger Vergleich zwischen dem Pfarrer Franz Joseph Heitle (*auch Häutle geschrieben*) und seinen Pfarrkindern kommt unter Vermittlung einer hochfürstlichen Regierungskommission zustande, wodurch alle früheren Prozesse und Streitigkeiten beendet werden sollen, also in „die ewige Vergessenheit gesetzt sein“.

15.06.1785 Friedliche Regelung: Bei Unterzeichnung des diesbezüglichen Vertrages im Stift Kempten sind anwesend:

- Pfarrer Franz Joseph Heitle
- Hauptmann Franz Michael Hartmann
- Heiligenpfleger und Pfarrdeputierter Johannes Reichart
- Pfarrdeputierter (= *Delegierter der Pfarrei*) Mathäus Einsiedler
- Pfarrdeputierter Johannes Stadtmiller
- aus jedem Weiler ein Mann als Vertreter der dortigen Pfarrkinder

Es werden folgende Beschlüsse gefasst:

Dem jeweiligen Pfarrherrn steht der bisher gehabte Zehent zu:

	<b>Gulden</b>	<b>€</b>
jährl. 724 Viertel ( <i>13.394 l</i> ) Haber zu je 30 Kreuzer ( <i>11 €</i> )	362	<i>8.109</i>
für die Grasgelder, den Klein- und Blutzehent	55	<i>1.232</i>
für den Flachs insbesondere	150	<i>3.360</i>
in Summa	567	<i>12.701</i>

In 2 Fristen, nämlich an Georgi und Weihnachten von den Pfarrvorgesetzten im Pfarrhof oder dessen Kasten in Gütern oder Geld abzuliefern oder zu zahlen.

Von dem pfarrlichen Widum (= *Kirchenfründe*), mit den Bänden 72 Jauchert (*33,67 ha*), soll der Pfarrer 24 Jauchert (*11,22 ha*) für sich behalten und das andere in Bestand (= *Pacht*) geben.

Bestandsgeld für 1 Jauchert (*4.677 m<sup>2</sup>*) Feld ohne Unterschied beträgt 2 Gulden (*45 €*), macht also 48-mal 2 Gulden = 96 Gulden (*2.150 €*). Sie sind alljährlich zu Weihnachten zu bezahlen.

Der Vertrag nennt auch die 3 Mitzehentherren (= *?*); sie müssen, wie schon seit alters her zum Bau und zu Reparaturen des Pfarrhofes beitragen, jeder entsprechend der Größe seiner Zehenteinnahme. Die Pfarrei erklärte sich bereit, bei allen Bau- und Reparaturkosten an Pfarrhof, Stadel und Zubehör  $\frac{2}{3}$  beizutragen, die restlichen  $\frac{1}{3}$  haben die Zehentherren aufzubringen.

Ein Verzeichnis hält genau fest, was jeder einzelne Bauer zu leisten hat.

Außerdem mussten noch einige Leiterberger Abgaben an Haber leisten, weil sie von dem Bauern in Straßberg Feld gekauft hatten.

1785 Auflistung der Höfe, die ab 1465 Lehen des Stiftes Kempten sind.

Anzahl der Bauernanwesen:

Dorf	28	Meggenried	11	Straßberg	1
Einöde	4	Obereiberg	7	Trampoï	2
Ellenberg	6	Ramsoi	2	Trogoi	4
Eufnadi	8	Reuten, hintere	2	Trostbühl	1
Frohnschwenden	8	Reuten, vordere	3	Untereiberg	1
Hutoi	4	Schnaitweg	4	Wolkenberg	1

## I 9 - Kirchengremien, Bestattungswesen und Statistik

Der Pfarrer bedient sich zur Führung der Pfarrei innerhalb seiner Pfarrgemeinde verschiedener Gremien, die ihn bei der Arbeit unterstützen.

Pfarrangehörige wählen Mitglieder aus der Pfarrgemeinde für diese Gremien.

Kirchengremien sind:

- Die Kirchenverwaltung zur Steuerung des Kirchenstiftungsvermögens
- Der Pfarrgemeinderat zur Mitarbeit einer lebenden Pfarrgemeinde
- Der Kirchenchor hat eine liturgische Funktion zur Gestaltung feierlicher Gottesdienste und kirchlicher Veranstaltungen.

Einige Mitglieder der Gremien kann der Pfarrer frei bestimmen.

### I 9 a - Kirchenverwaltung

Die Kirchen und ihre Pfründe (= *Grund- u. Waldflächen im Besitz der Pfarrei*) standen bis zur Säkularisation 1802 unter der Verwaltung des Stiftes Kempten. Nach der Übernahme (*Enteignung*) der kirchlichen Besitztümer durch das Königreich Bayern ging auch die Verwaltung dieser Grundstücke an den Staat über.

- 1834 Mit Beschluss der Bayerischen Regierung erfolgt die Übertragung des örtlichen Kirchenvermögens an eine neugeschaffene Kirchenverwaltung.  
Das Gremium besteht aus dem Kirchenpfleger, einem Vertreter der Gemeinde und einigen Mitgliedern der Pfarrei.  
Im Kassenbuch der Gemeinde werden Gemeindevorsteher Michael Gabler und Kirchenpfleger Reichart erwähnt.  
Otmar Waldmann erhält aus der Gemeindegasse für die vorgenommenen Wahlen der Kirchenverwaltung einen „Obolus“.

Leider fehlen Nachweise im Pfarrarchiv über die Arbeit der Kirchenverwaltung im 19. Jh. Die Verwaltung der Grundstücke und der Unterhalt des Gotteshauses sowie des Pfarrhofes mit Pfarrstadel waren Aufgaben der Kirchenverwaltungsmitglieder. (*s. Kap. 15 + 16*)

- 1848 Innenrenovierungen  
1881 - 1884 Umgestaltung der Pfarrkirche innen vom barocken auf neugotischen Stil  
1884/85 Außenrenovierung

Einige Hinweise sind im Gemeindearchiv zu finden:

- 1911 Die Gemeinde zahlt an Kirchenpfleger Josef Gschwend 50 Mark (270 €) jährlich für das tägliche Aufziehen der Kirchturmuhre.  
1918 In der Pfarrkirche wird elektrisches Licht installiert.  
1929 Die Glocken erhalten zum Läuten einen elektrischen Antrieb.  
1949 Beichtstuhlbrand wegen eines elektrischen Heizgerätes.

Die Kirchenverwaltung besteht aus 4 Mitgliedern. Pfarrgemeindeangehörige wählen die Mitglieder der Kirchenverwaltung für die Dauer von 6 Jahren.

## Kirchenpfleger seit 1936:

1936 - 1954	Georg Eberle sen.	1977 - 1987	Georg Frey
1954 - 1971	Theodor Hafenmair	1988 - 2004	Anton Burger
1971 - 1973	Roman Eberle	2005 >	Wendelin Einsiedler
1973 - 1977	Werner Hartmann		

Informationen aus den Protokollen der Kirchenverwaltung ab 1971:

Kirchenpfleger war Roman Eberle, weitere Mitglieder waren Meinrad Reichart, Max Einsiedler und Werner Hartmann.

- 1971 Eine Friedhofbeleuchtung wird installiert  
Außenrenovierung der Pfarrkirche
- 1971 - 1974 Innenrenovierung der Kirche
- 1977 Anschaffung einer Lautsprecheranlage in der Kirche
- 09.07.1983 1. Pfarrfest mit einem Erlös von 5.297,35 DM (4.715 €)
- 10.02.1987 Beginn der Planung für eine neue Empore
- 1993 Einbau der neuen Empore
- 17.07.1994 Einweihung der neuen Pfeifen-Orgel
- 12.10.1994 Anschaffung eines Kirchenführers auf Initiative von Ehrenbürger Arnulf Traut
- 24.04.1996 Planung der neuen Kirchenbänke im hinteren Teil der Kirche
- 07.10.1998 Neupflanzung der Hecken im Innenbereich des Friedhofes  
Planung der Leichenhaussanierung
- 1999 Einbau der neuen Kirchenbänke unter der Empore
- 1998 - 2000 Sanierung des Leichenhauses
- 17.06.2004 Diskussion über Platzbedarf für Urnengräber
- 20.12.2004 Pfarrhof, Kindergarten und Kirche werden an die Dorfheizung angeschlossen
- 20.10.2005 Kauf eines Friedhofbaggers
- 2008/09 Kirchenaußenrenovierung mit Kosten in Höhe von 100.000,- €
- 2009 Kauf- bzw. Tauschvertrag zwischen Pfründestiftung, Gemeinde und Kath. Kirchenstiftung über eine Fläche von 2.200 m<sup>2</sup> samt leerstehendem Pfarrhof an die Gemeinde.  
Die Gegenleistungen der Gemeinde waren:
  - 1 Wohnung im SeLaWi
  - zweckgebundene Verwendung des Grundstückes (u. a. für Kindergarten, Schule oder soziale Einrichtungen)
  - weitere Vereinbarungen wie u. a. die Stellung von Räumen für das Pfarrbüro und Friedhofgerätschaften
- 2010 Der Kirchenvorplatz wird saniert und die Hauptwege auf dem Friedhof werden befestigt.
- 2012 Vorübergehende Verlagerung des Pfarrbüros in die Räume der „Dorfwerkstatt“, da der Pfarrhof abgebrochen wird.  
Anlage einer Rasenfläche im westlichen Teil des Friedhofes für Urnenbestattungen mit 3 Granitsäulen und 36 Urnenbestattungsplätzen.



- 18.11.2012 Bei der Wahl für die Kirchenverwaltung wurden 5 Mitglieder gewählt:
- Vorsitzender kraft seines Amtes                          Pfarrer Jacek Filipiuk
  - Kirchenpfleger    Wendelin Einsiedler
  - Weitere Mitglieder der Kirchenverwaltung      Xaver Wankerl
  - Hermann Pfefferle
  - Ulrich Amberger, Harry Pfefferle
- 2015 Planung neuer Kirchenbänke und deren Finanzierung
- 06.2017 Einbau neuer Kirchenbänke im vorderen Teil der Kirche.  
Überwiegende Finanzierung durch eine großzügige Spende von Hermann Reichart aus Wildpoldsried und Spenden aus der Bevölkerung.

Eine weitere Maßnahme ist in den kommenden Jahren durchzuführen:  
Sanierung des Kirchendaches wegen witterungsgeschädigter Dachbalken (*Schadensbegrenzung*).

Artikeldatum: 31.12.2017

[zur Inhaltsübersicht](#)

### **I 9 b - Pfarrgemeinderat**

Das 2. Vatikanische Konzil in Rom (1962 - 1965) beschloss u. a. die Einbindung des Laienapostolates in den Pfarrgemeinden. Der Bischof forderte dazu auf, in jeder Pfarrei einen Pfarrgemeinderat zu errichten. Die Amtszeit beträgt 4 Jahre.

Laut § 2 der Satzung „Pfarrgemeinderäte in der Diözese Augsburg“ dient das Gremium dem Aufbau einer lebenden Gemeinde in der Kirche. Der Pfarrgemeinderat berät und unterstützt den Pfarrer bei seinen Aufgaben.

Dem Pfarrgemeinderat gehören an:

- der Pfarrer
- hauptamtliche Mitarbeiter in Seelsorge und Katechese (= *Glaubensverkündigung*) z. B. Pastoralreferenten
- Vorsitzender der Kirchenverwaltung (*in beratender Funktion*)
- von der Pfarrgemeinde gewählte 9 Mitglieder
- durch den Pfarrer berufene 3 bzw. 4 Mitglieder im Einverständnis mit dem Pfarrgemeinderat
- Vertreter der Jugendorganisationen vor Ort

26.03.1969 Aus 15 Kandidaten wird der Pfarrgemeinderat gewählt. Er setzt sich zusammen aus dem Vorsitzenden Meinrad Reichart und den Pfarrgemeinderäten Anton Wörz, Alfred Amberger, Willi Schön und Franz Schoder.

Die Vorsitzenden des Pfarrgemeinderats Wildpoldsried:

- 1969 - 1974 Meinrad Reichart
- 1974 - 1978 Peter Stix
- 1978 - 1986 Meinrad Reichart
- 1986 - 1990 Ignaz Einsiedler
- 1990 - 2002 Wendelin Einsiedler
- 2002 - 2006 Michael Schott
- 2006 > Harry Pfefferle

Die vielfältigen Aufgaben des Pfarrgemeinderates werden in Arbeitskreise verteilt:

## Seniorenarbeit

Seniorenachmittag im SeLaWi, Seniorenbesuche an Geburtstagen, Krankengottesdienst mit Krankensalbung, Weihnachtsbesuche

## Kinder - Jugend - Ministranten

Kindergottesdienste, Kinderbibeltag, Rorate (= Messe, die bei Dunkelheit mit Kerzenschein gefeiert wird) mit Kindern, Kindermette, Kinderkreuzweg, Minikirche, Sternsinger.

In diesem Arbeitskreis wirken auch Personen außerhalb des Pfarrgemeinderates mit.

## Kirchenfeste

Kreuzweg, Osterbrote, Fronleichnamsaltar, Kuchenverkauf am Weltmissionssonntag, Pfarrfest, Primiz, Kirchenkonzerte

## Liturgie

Ewige Anbetung, Maiandacht, Gottesdienstgestaltung, besinnliche Adventsveranstaltungen, Gestaltung besonderer Gottesdienste wie z. B. an Weihnachten oder Ostern

2001 > Nachtanbetung am Gründonnerstag

## Öffentlichkeitsarbeit

1984 > Jährlicher Neujahrsempfang (s. Kap. M 1)

Pfarrfamilienabende, Helferfest, Ehejubiläumsabend, Teilnahme am Nikolausmarkt, Vertretung im Dekanat, Pressearbeit

## Katechese und Bildung

Vorträge, Bibelteilen

## Ausflüge und Wallfahrten

Pfarrausflüge, u. a. nach Polen und Rom, Pfarrwallfahrten, Fahrten zu Priesterweihen und anderen aktuellen Anlässen.

## Pfarrbriefteam

Erstellen des Weihnachts- und Osterpfarrbriefs

Die Zusammenkünfte des Pfarrgemeinderates beginnen mit einer Einführung oder Besinnung auf den Tagesheiligen, über ein Bibelwort oder über einen Ausspruch eines berühmten Heiligen. Nach dem Verlesen des Protokolls der letzten Zusammenkunft wird über die Punkte auf der Tagesordnung beraten.

## Pastoralrat

01.09.2008 Mit der Bildung der Pfarreiengemeinschaft Betzigau-Hochgreut-Wildpoldsried durch die Diözese Augsburg entsteht ein größerer Pastoralverband als Folge des Priestermangels in Deutschland.

Pater Jacek Filipiuk SSCC übernimmt die Führung der Pfarreiengemeinschaft und deren vielfältigen Aufgaben.

2008 - 2014 Unterstützung durch Gemeindeferentin Ursula Stryczek.

2015 > Weitere Pastoralhelfer mit besonderer Ausbildung unterstützen den Pfarrer (z. B. Kommunionunterricht, Firmvorbereitung, Altenbetreuung).

Mit der Pfarreiengemeinschaft mussten auch Verwaltungs- und Betreuungseinheiten geschaffen werden. So entstanden Seelsorgeteams der Pfarreiengemeinschaft Betzigau-Hochgreut-Wildpoldsried.

2015 Die Seelsorgeteams werden in „Pastoralrat“ umbenannt.

Der Pastoralrat besteht aus:

- dem Pfarrer als Vorsitzender,
- den hauptamtlichen Pastoralhelfern,
- den Vorsitzenden der 3 Pfarrgemeinderäte,
- je einem Vertreter der 3 Kirchenverwaltungen und
- einem ehrenamtlichen Vertreter für die Grunddienste Liturgie, Verkündigung und Diakonie sowie für kategoriale Seelsorgebereiche, nämlich für Kinder- und Jugendpastoral, Ehe- und Familienpastoral und Seniorenpastoral.

Weitere Vertreter für wichtige Seelsorgebereiche und für Verbände können berufen werden.

Artikeldatum: 31.12.2017

[zur Inhaltsübersicht](#)

## I 9 c - Kirchenmusik und Chorgesang

In den Kirchenarchiv-Aufzeichnungen der Pfarrei St. Georg von Wildpoldsried ist folgender Eintrag zu lesen: „Im Urbarium über deß lieben Heyligen und gottes Hauß zue Willbolzriedt“ steht über das Einkommen des Mesners 1727 folgendes: „Dan hat ain Jeweillig Mösmer alß Oranist wegen dem Orgel schlagen von der ganzen pfarr, dass ist von jedem hauß oder Baure jährlich ain Laib Brodt zu fordern, und zuerhöbe, wann aber ain Mößmer daß orgelschlage nicht könnte, und ani Besonder aufgenomme würde, solches alleinig dem organiste zugehen solle. ... den 19. gbeth 1697: also accordiert. P.“

### Orgel

- 1697 Aus den Kirchenarchiv-Aufzeichnungen kann gefolgert werden, dass in unserer Pfarrkirche schon eine Orgel vorhanden ist.
- 1761 In der Chronikaufzeichnung von Pfarrer Alois Zick befindet sich ein Hinweis von der Anschaffung einer Orgel mit 10 Registern. Die Kosten betragen 386 Gulden (8.646 €).  
Die Orgel steht im „Chörle“, einem Raum im Obergeschoss der Sakristei. Balthasar Freiwiß aus Aitrang baut sie.
- 1769 Im Pfarrarchiv gibt es Belege: „Von Saithen auf die orgl (= *Saiteninstrumente auf der Orgel*) und einem Beschluss der octav den Musicanten“ (= *Chormusiker u. Chorsänger*) bezahlt.
- 30.12.1808 Johannes Michael Fesenmayer bescheinigt als Mesner und Chorregent den Erhalt von 1 Gulden (22 €) für die Musikanten an Fronleichnam.
- 1812 Es gibt den Hinweis: Jährliche Musikanten-Besoldung von der Bruderschaft „Zum heiligen Rosenkranz“.
- 1813/14 Joseph Mayer bescheinigt als Chorregent für „fleißig geleisteten Chorbesuch als Gratification von der königlich bayer. Stiftungs-Administration Kempten“ den Betrag von 6 Gulden (121 €).
- 1828 Von Mechaniker Heel aus Kempten gibt es einen Beleg über Reparaturen von Blasebalg, Registerzüge und Orgelkasten.
- 1819 - 1829 Xaver Strohhocker ist Lehrer und Chorleiter.
- 1834 - 1859 Aus Aufzeichnungen der Gemeinde geht hervor, dass der Lehrer Carl Zeller als „Meßmer, Chorregent und Gemeindeschreiber sowie andere Funktionen“ (z. B. *Auf- und Zuschließen der Cyprianskapelle*) Geld von der Gemeinde erhalten hat. Nach ihm fehlen leider weitere Hinweise im Pfarrarchiv.

- 1868 Beleg mit dem Hinweis „Als Besoldung für die Musiker erhalten 14 Gulden (207 €) Lehrer und Chorregent Keser“.
- 1870 Eine Quittung belegt „Jahres-Lohn für den Chor-Musiker, Joseph Heimer, Schullehrer und Organist“.
- 1882 Der Orgelbauer Behler aus Memmingen nimmt eine Renovierung vor.
- 1890 Die Firma Gebrüder Hindelang aus Ebenhofen stellt eine neue Orgel „im neugotischen Stil“ in der oberen Westempore auf. Die Kosten von 5.600 Mark (35.840 €) decken Leonhard Hörmann, Einöde mit 2.000 Mark (12.800 €), die Gemeinde spendet 1.200 Mark (7.680 €) und der Rest kommt von verschiedenen Wohltätern. Die Orgel steht auf der 2. Empore auf der Westseite der Kirche.
- 1922 u. 1950 Instandsetzungen der Orgel
- 20.12.1967 Auftrag an die Klavierfabrik Paul Weiss in Spaichingen zur Lieferung einer „Vierling-Kirchorgel“ mit einer elektronischen Tonerzeugung zum Preis von 42.160 DM (76.310 €).  
Den Kaufpreis finanziert die Pfarrgemeinde durch eine Sammlung. Allerdings können sich nicht alle Wildpoldsrieder mit dem Klang dieser Orgel anfreunden.
- 1994 Eine neue Pfeifen-Orgel mit 20 Registern wird angeschafft und auf der neuen Empore platziert.  
(1. Manual mit 8 Registern und 2. Manual mit 7 Registern sowie 5 Pedalregistern)  
Erbauer der Orgel ist die Firma Josef Maier aus Hergensweiler (Lkr. Lindau). Das in gotischer Form nachempfundene Gehäuse baut Rochus Sebold. (Gesamtkosten der Orgel 372.000 DM, 260.400 €)
- 17.07.1994 Domdekan Prälat Georg Bais weiht, bei einem Orgelkonzert von Kirchenmusik-Direktor Ulrich Knörr aus Kempten und Andreas Frey aus Mittenwald, die Orgel ein.
- 1999 Die Orgel wird um 2 Register erweitert.  
(Nachthorn auf dem 1. Manual und ein Cornett auf dem 2. Manual)
- 2014 Im Herbst erfolgt eine Generalreinigung und Neueinstellung der Orgel durch die Orgelbaufirma Mayer von Hergensweiler für 13.000,- €.  
Der Betrag kann durch verschiedene Aktivitäten gesammelt werden:
- Mit Orgelpfeifen- und Registerpatenschaften
  - Einer Verkaufsaktion „St. Georgswein“
  - Spenden von Vereinen, Gruppierungen und Einzelpersonen

## Chorleiter

- 1808 Johannes Michael Fesenmayer, Mesner und Chorregent
- 1813 - 1814 Josef Mayer, Chorregent
- 1819 - 1829 Xaver Strohocker, Lehrer und Chorleiter
- 1834 - 1859 Carl Zeller, Lehrer, Mesner, Chorregent und Gemeindeschreiber
- 1868 Keser, Lehrer und Chorregent
- 1870 Joseph Heimer, Schullehrer, Chorleiter und Organist
- 1905 - 1916 Johann Wiedemann, Lehrer, Chorleiter und Organist
- 1916 - 1935 Lehrer Johann Grandi übernimmt das Amt des Chorleiters und Organisten.
- 1935 - 1939 Hauptlehrer Alois Mögele als Chorleiter
- > 1939 Die Chorleiter sind meistens auch gleichzeitig Organisten.
- 1940 - 1963 Gastwirt Jakob Weiß, leitet auch den Männerchor, die Musikkapelle und ein Salonorchester, zusätzlich ist er im Kirchendienst tätig.
- 1963 - 1970 Hauptlehrer Adalbert Schmid übernimmt die Leitung des Kirchenchores.

- 1970 Der Kirchenchor löst sich auf.
- 1981 Meinrad Reichart stellt auf Wunsch des Pfarrgemeinderates einen neuen Kirchenchor zusammen. 10 Mitglieder des „alten Chores“ machen wieder mit. Dazu kommen neue Sängerinnen und Sänger.
- 24.10.1981 25-jähriges Priesterjubiläum von Pfarrer Ernst Atzinger. Dieses Fest ist auch der 1. Auftritt des neuen Kirchenchores. Viele kirchliche Kompositionen und weltliche Lieder (*teilweise mit Orchesterbegleitung*) studiert der Chor ein.
- 31.12.1994 Meinrad Reichart gibt die Leitung des Kirchenchores ab. In dem gemischten Chor singen 22 Frauen und 10 Männer.  
Im Kirchenorchester spielen Geiger und Bläser aus Wildpoldsried und Umgebung.
- 01.01.1995 - Liane Schäfer  
31.07.1997
- 07.10.1997 - Reinhard Lobensteiner  
02.04.1998
- 02.04.1998 Letzter Auftritt des Kirchenchores Wildpoldsried. Danach löst sich der Chor auf.

Ein paar sangesfreudige Mitglieder treffen sich bis heute im privaten Kreis zum Gesang und Erinnerungsaustausch.

2005 Wieder scheitert ein Versuch zur Neubildung eines Kirchenchores, ähnlich wie in den Folgejahren seit dessen Auflösung.

2015 Der Chor Panta Rhei ([s. Kap. P 24](#)) übernimmt die Aufgaben eines Kirchenchores in Wildpoldsried.

### Folgende Organisten waren tätig

1937 - 1976	Anna Geist	Organistin	Eufnach
1939 - 1941	Paul Prestele	Aushilfe	Trogoi
1959 - 1960	Martha Lacher	Aushilfe	Wildpoldsried
1968 - 1984	Hauptlehrer Walter Amrhein	weiterer Organist	Wildpoldsried
1976 >	Maria Geist	Organistin	Eufnach
1984 - 1992	Andreas Frey	weiterer Organist	Dammweg

Artikeldatum: 12.08.2019

[zur Inhaltsübersicht](#)

## I 9 d - Friedhöfe und Leichenhaus

### Gottesacker - Pestfriedhof

- um 1593 Es wird von einem ummauerten „Gottesacker“ bei der St. Cyprianskapelle berichtet.
- 1634/35 Nachweisbar ist dort aber nur ein Pestfriedhof.  
Wegen Ansteckungsgefahr liegt dieser meistens außerhalb des Dorfes, wie Aufzeichnungen auch von anderen Pfarreien belegen.

An unserer Pfarrkirche werden die Toten im Friedhof zur „Letzten Ruhe“ gebettet.

Wann der Friedhof um die heutige Pfarrkirche angelegt wurde ist nicht bekannt.

Die Grabstätten umschlossen die Kirche seit frühester Zeit.

Im 18. Jh. hatte der Friedhof eine gemauerte Umfriedung, die durch eine Gittertüre auf der Nordseite und 2 Gittertüren auf der Südseite unterbrochen war. Diese gewährten Zugang zum Friedhof und zur Kirche. Die Friedhofmauer war mit Dachplatten belegt.

## Ölberg

- um 1890 Pfarrer Franz Xaver Eberle lässt an der Südostecke des Friedhofs ein kleines Gebäude erstellen, in der die Ölbergsszene mit 70 - 100 cm großen Figuren „Jesus und die 3 Jünger sowie dem Engel mit dem Kelch“ aufgestellt sind.  
Durch farbige Fenster an der Türe fällt ein geheimnisvolles Licht auf die Ölberggruppe. Im Volksmund nennt man dies nur den „Ölberg“.
- 1939 Abbruch des Ölbergs wegen Verlagerung des Friedhofs und Verlängerung des Kirchwegs.  
Einige der Figuren stehen im nördlichen Vorzeichen der Pfarrkirche und in der Cyprianskapelle.

## Verlagerung des Friedhofs

- 07.1929 Der Bezirksbaurat legt Pläne zum Friedhofumbau vor.
- 17.05.1934 Untersuchung des vorgesehenen Geländes und Genehmigung der Verlegung und Vergrößerung des Friedhofes im Norden und Westen der Pfarrkirche.
- 22.03.1939 Der Plan für ein Leichenhaus erhält die Genehmigung.
- 1939 Gemeinderat und Kirchenverwaltung einigen sich auf die Pläne.  
Teilabbruch der Stallungen westlich vom Gasthof „Hirsch“ und Abbruch der Friedhofsmauern auf der Ost-, Süd- und Nordseite wegen Verlagerung des Friedhofs und Verlängerung des Kirchwegs zur damaligen Bundesstraße 472 (OA 18, *Kemp-tener- / Marktoberdorfer Straße*).
- 1940 Erweiterung des Friedhofes nach Osten und Norden. Die südliche Seite wird aufgelöst. Die dort vorhandenen Grabstätten kommen auf die Nordseite. Der Friedhof wird neu eingeteilt und mit Thujahecken gegliedert. Als Abgrenzung auf der Ost- und Nordseite wird ebenfalls eine hohe Thujahecke gepflanzt.
- 16.01.1976 Das kath. Pfarramt stellt den Antrag an die Gemeinde für einen neuen Friedhof. Vorschlag der Kirchenverwaltung ist die Anlage eines neuen Friedhofes bei der St. Cyprianskapelle oder im Angermoos (*Nähe Gärtnerweg*). Der Gemeinderat lehnt diese Vorschläge ab.
- 24.11.1978 Die Bischöfliche Finanzkammer in Augsburg lehnt den Antrag der Gemeinde um Erweiterung des Kindergartens und des Friedhofes - westlich des bestehenden Friedhofes - auf den Flächen der Pfarrpfündestiftung Wildpoldsried ab. Ablehnungsgrund ist die Planung eines Pfarrzentrums auf diesem Gelände.
- 15.04.1981 Durch Nachverhandlungen wird die Genehmigung der Friedhofserweiterung nach Westen erreicht.  
Von der Pfarrpfündestiftung erwirbt die Gemeinde eine Fläche von 869 m<sup>2</sup>.  
Die Planung für die Erweiterungsanlage übernimmt Rudolf Schellheimer. Die Ausführung erfolgt durch Bürger der Gemeinde.
- 30.04.1981 Da in Wildpoldsried die Verwaltung des Friedhofs in den Händen der Kirchenstiftung liegt, übergibt die Gemeinde die erworbene Fläche an diese.  
Bei einer Neuaufteilung wird die Friedhofsmauer auf der Westseite versetzt.  
Für den Friedhofs-Abfall werden verschiedene Container auf der Westseite vom Leichenhaus aufgestellt.
- 2008 Für Urnengräber wird eine umrandete Rasenfläche geschaffen und mit 3 Granitstelen bestückt. Um jede Stele (= *Säule, Grabsäule*) können bis zu 12 Urnen beige-  
gesetzt werden. Die Namen der Verstorbenen werden in die Stele eingraviert.
- 08.2012 Die Friedhofsmauer auf der Westseite wird fertiggestellt.

## Leichenwagen - Leichentransport

Die Toten bewahrte man früher bis zur Bestattung zu Hause auf. Von Ochsen oder Pferden gezogene Leichenwagen brachten den Sarg für die Beerdigung zum Friedhof. Mit Kreuz und Trauerfahne begleitete der Pfarrer mit Ministranten den Sarg. Die Trauerfamilie und die Trauergäste schlossen sich dem Trauerzug an.

Später zogen Traktoren den Leichenwagen.

1965 Vitus Wörz baut einen Kastenaufsatz auf einen Anhänger der Schreinerei Cyprian Echteler.

Mit diesem Kastenanhänger transportierten Echteler und später Schwarz Särge zu den Verstorbenen, erledigten die Arbeiten eines Leichenbestatters und brachten den Sarg innerhalb des Gemeindegebietes zum Leichenhaus. Der Kastenaufsatz war unter einer kleinen Überdachung, östlich des Feuerwehrhauses (*am Wanneweg*) untergebracht.

20.01.1999 Helmut Schwarz kauft einen Leichenanhänger.

12.2016 Schwarz beendet seine Tätigkeit als Leichenbestatter von Wildpoldsried.

Die Familien Durach, Echteler und Schwarz (*Marktoberdorfer Str. 17*) führten über 4 Generationen die Arbeiten für die Vorbereitungen und den Transport der Verstorbenen durch.

## Grabbuch und Totengräber

1866 > In Wildpoldsried gibt es seit dieser Zeit 2 Grabbücher, in dem die Bestattungen dokumentiert sind. Das 1. Buch enthält die Jahre von 1866 - 1945. Das 2. Buch beginnt ab 1945 und wird heute noch fortgeschrieben.

Im Grabbuch sind die Grabstätten verzeichnet. Auch ist ersichtlich, welche Grabstellen noch frei sind. Der Totengräber vermerkt in diesem Buch, wer - wann - wo beerdigt wurde.

Die Kirchenverwaltung regelt mit der Friedhofordnung die Nutzung des Friedhofs. Ein Grab für die Sargbestattung (*auch Erdbestattung genannt*) ist 80 cm breit, 210 cm lang und 180 cm tief.

Der Totengräber hob die Gräber in früheren Jahren mit Hacke und Schaufel aus. Seit 2005 unterstützt ein Kleinbagger (*Friedhofbagger genannt*) seine Arbeit.

Seit einigen Jahren nehmen in Wildpoldsried die Urnenbestattungen zu. 2017 betrug der Anteil der Urnenbeisetzungen im Verhältnis zu Sargbestattungen in Wildpoldsried über 50%.

Im Grabbuch von Wildpoldsried sind die Totengräber ab 1866 namentlich erwähnt:

1866 - 1899 Leonhard Gschwend, Marktoberdorfer Str. 15

1899 - 1945 Josef Gschwend, Marktoberdorfer Str. 15

1945 - 1964 Ludwig Dietrich, Poststr. 8

1964 - 1985 Josef Hiemer, Salzstr. 13

1985 - 2000 Peter Taufratshofer, Obereiberg 43

2000 - Anton Burger, Einöde 28 ½  
10.2004

10.2004 > Stefan Burger, Einöde 28 ½

## Leichenhaus

1947/48 Pfarrer Staubwasser und Bürgermeister Eduard Schafnitzel lassen das Leichenhaus mit einer Wohnung bauen. Unter den Nachwirkungen des Krieges sind Baumaterialien nur schwer zu bekommen. Eine Lebensmittelzugabe zur Bezahlung macht schließlich die Lieferung von Ziegel, Zement, Kalk, Dachplatten und weiteren Baumaterialien möglich.

- 11.1948 Das Leichenhaus wird eingeweiht. Die Aufführung der Jugendgruppe „Totentanz von Alois Johannes Lippel“, unter Leitung von Lehrer Alois Raab, ist der Höhepunkt der Einweihungsfeierlichkeiten.
- 21.12.1948 Johann Spiegel stirbt. Er hat den Bau als Maurermeister geleitet. Sein Leichnam ist die 1. Aufbewahrung im neuen Leichenhaus.
- 1949 - 1993 Die Wohnung im Leichenhaus bewohnt die „Leichenfrau“ Maria Hörmann mit ihrer Familie. Nachher dient die Wohnung der Gemeinde für Zwangseinweisungen (*Bürger ohne Wohnung*).
- 1998 Renovierung der Wohnung im Leichenhaus
- 08.2000 Außenrenovierung des Leichenhauses und der Aussegnungshalle durch das Bauhofteam und ehrenamtliche Helfer.
- 2005 / 02.2006 Ausbau der ehemaligen Wohnräume im Erd- und Obergeschoss auf der Westseite zur „Dorfwerkstatt“.  
Die „Dorfwerkstatt“ benutzen verschiedene Arbeitskreise (*s. Kap. K 4 I*): die Bürgerstiftung, Klöpplerinnen und andere Organisationen für ihre Beratungen und Tätigkeiten.
- 2012 Nach dem Abbruch des Pfarrhofs am Pfarrweg für die Kinderkrippe wird in den Erdgeschossräumen der ehemaligen Leichenhaus-Wohnung das Pfarrbüro der Pfarrei Wildpoldsried vorübergehend untergebracht.

Artikeldatum: 31.12.2017

[zur Inhaltsübersicht](#)

## I 9 e - Glaubenszugehörigkeit in Wildpoldsried

Bei Volkszählungen wurden nachstehende Religionszugehörigkeiten ermittelt:<sup>95</sup>

	Einwohner	römisch-kath.	% der Einwohner	ev.-lutherisch	% der Einwohner
1970	1.668	1.506	90,3	138	8,3
25.05.1987	1.917	1.662	86,7	183	9,5
09.05.2011	2.440	1.846	75,7	246	10,1

Artikeldatum: 31.12.2017

[zur Inhaltsübersicht](#)

## I 10 - Evangelische Gläubige - Außenstelle der Matthäuskirche von Kempten

Die Kirchengemeinde St. Mang in Kempten war das Zentrum der evangelischen Christen im Allgäu.

Mit der Ankunft der Heimatvertriebenen aus den Ostgebieten kamen auch immer mehr evangelische Gläubige in unser Dorf. Um einen Ansprechpartner auf diesem religiösen Sektor zu haben, wurde Wildpoldsried der Evangelischen Kirchengemeinde "Christuskirche" in St. Mang unterstellt.

- 03.1966 Als sich Kempten in Richtung Leubas und Lenzfried ausdehnt, beschließt der Landeskirchenrat die Errichtung der Pfarrstelle Kempten - Matthäuskirche. Das Pfarrhaus und der Gemeindesaal werden gebaut.  
Die Außenstelle Wildpoldsried wird dieser Kirchengemeinde zugeordnet.
- 05.1967 bis 10.1968 Neubau der Matthäuskirche in Kempten Hochbrunnweg 2
- > 1972 Der Kindergarten und der Turm werden gebaut. Die Anschaffung der Glocken und der Kirchenorgel ergänzen die Kirche.

<sup>95</sup> Daten des Bayer. Landesamtes für Statistik von 2012.



## Gottesdienste

- 1958 Die Zusammenkünfte finden zuerst alle 3 Wochen in der St. Cyprianskapelle und anschließend in den Räumen der Volksschule Wildpoldsried statt.
- 1968 Das Angebot von Pfarrer Joseph Schmid, die Gottesdienste in der kath. Pfarrkirche St. Georg abzuhalten, wird angenommen.  
Seit dieser Zeit finden die Gottesdienste vom 1.10. bis 30.4. in der kath. Pfarrkirche und vom 1.5. bis 30.9. wegen freier Zeitwahl in der St. Cyprianskapelle statt.
- 09.2015 > Die Gottesdienste finden nur noch in der Matthäuskirche in Kempten statt. Wegen zu geringer Kirchenbesucher werden die evangelischen Kirchgänger in PKWs von Mitgläubigen nach Kempten gefahren.

Wegen der geringen Anzahl von Gläubigen finden nun auch Taufen und Konfirmationen in der Matthäuskirche in Kempten statt.

## Betreuende Pfarrer

- 1945 - 1964 Erich Jokisch  
1964 - 1979 Wilhelm Renner  
1979 - 1994 Klaus Seiboth  
1995 - 2009 Dr. Volker Pröbstl  
01.11.2009 > Vitus Schludermann

## Kirchenvorstand

- 1946 - 1953 Herr Schettka  
1953 - 1975 Frau Mina Gedath  
1975 - 1986 Herr Staigmiller  
1986 - 2000 Frau Margot Lechleiter  
2000 - 2006 Herr Ludwig  
2006 - 2012 Frau Frauke Tempel  
2012 > Frau Ann-Kathrin Ulreich

Albert Wegmann erinnert sich:

Die evangelischen Gemeindebürger, überwiegend Flüchtlinge und Heimatvertriebene, suchten eine Bleibe für ihre kirchlichen Zusammenkünfte. Die Gemeinde stellte ihnen die ihr gehörende St. Cyprianskapelle zur Verfügung. Bei der Konfirmation 1947 hatten die „Evangelischen“ den örtlichen Kirchenchor gebeten, die Feier musikalisch mitzugestalten. Dieser sagte zu. Der kath. Ortspfarrer Anton Schmid war darüber so wütend, dass er den Chormitgliedern mit der Exkommunikation (= *Kirchenausschluss*) drohte, falls diese dort singen würden.

Artikeldatum: 31.12.2017

[zur Inhaltsübersicht](#)

## I 11 - Die Kapellen in unserer Gemeinde

In mehreren Weilern unserer Gemeinde stehen kleine Kapellen. Die Einwohner errichteten diese teils aus religiösen Anliegen, als Dank für Gebetserhörungen, als Wallfahrtskapelle oder anderen unbekanntem Gründen.

Sie entstanden zwischen dem 17. und 20. Jh. Einige Kapellen erhielten in den 1980er Jahren eine grundlegende Sanierung.

Die religiöse Frömmigkeit dieser Zeit zeigte sich in unserer Gemeinde auch durch die vielen Feld- und Flurkreuze an den Gemeindestraßen und Feldwegen. Einige Kreuze und Bildstöcke wurden immer wieder erneuert, neu gestaltet oder saniert.

Legende: < 1900 = vor / > 1900 = bis / 1900 > = ab, nach / fl = Gulden / Jh. = Jahrhundert / Gmd. = Gemeinde / Lkr. = Landkreis

## I 11 a - St. Cyprian und Justina, Ersterwähnung 1474

Am südlichen Ortseingang von Wildpoldsried befindet sich die Kapelle St. Cyprian. Neben dem Eingang zur Kapelle gibt eine Gedenktafel von Dr. Otto Merkt - nach seinem damaligen Wissensstand - einen kurzen Überblick über ihre Geschichte.

- Kapelle St. Cyprian
- > 1470 Cyprianskapelle Pfarr- und Taufkirche der Herrschaft Wolkenberg
- 1593 mit Gottesacker
- 1637 Pestfriedhof
- 1740 Wallfahrt zum hl. Stephanus
- 1779 erweitert von Fürstabt Honorius Roth von Schreckenstein“

Entstehungszeit sowie Anlass des Kapellenbaues sind unbekannt. Vermutlich entstand die ursprüngliche Cyprianskapelle zur Zeit einer großen Viehseuche.

Die Recherche von Meinrad Hartmann ergab folgende Vermutung:

Da die Entstehung der Pfarrei im Dunkeln liegt, ist es durchaus möglich, dass an dieser Stelle die 1. Wildpoldsrieder Kirche stand.

Die Herrschaft auf Wolkenberg ließ für sich Gottesdienste in der Burgkapelle halten. Vermutlich entstand die ursprüngliche Cyprianskapelle zur Zeit einer großen Viehseuche.

Mit der Übernahme Wolkenbergs 1398 durch das Stift wurden die Herrschaften auf Wolkenberg durch Stiftsvögte abgelöst. (*s. Kap. C 4*) Doch blieb die Kapelle weiterhin eine Kultstätte.

- 1474 Pfarrer Ulrich Rauh erhält von Kardinal Markus, Patriarch von Aquileia (= *Stadt der ital. Provinz Udine*) und apostolischer Legat einen Ablass von 100 Tagen an gewissen Festen für die Kapelle St. Cyprian.<sup>96</sup> Dabei wird die Kapelle erstmals namentlich erwähnt.
- 1494 Eine Urkunde<sup>97</sup> nennt ebenfalls die Kapelle. Sie berichtet, dass Jörg Boneberg im Dorf Betzigau neben Zinsleistungen an die Heiligen zu Betzigau und an das Gotteshaus Kempten, auch „fünf schyilling haller Sannt Zipprian zu Wilboltzried“ (*5 Schilling Heller (1 €) Sankt Cyprian*) zu geben hat.
- 1593 Der Altar ist St. Stephan und St. Cyprian geweiht. Dies geht aus einem Briefwechsel zwischen dem Ordinariat Augsburg und Dr. Merkt vom 5.10.1940 hervor.

Beide sind besondere Schutzheilige für Pferde. Daraus leitete man die Vermutung ab, dass zur Entstehungszeit der Kapelle eine große Viehseuche herrschte. Gegen Ende des 13. Jh. entstand hier ein kleiner Steinbau (= *Chorraum der heutigen Kapelle*) in eckiger Form. Pfarrer Anton Schmid vermutete, dass an der Stelle der Kapelle in früherer Zeit ein Holzbau stand.

- 1739 Am 26. September begeht man das Patroziniumsfest.
- 1740 Das Ordinariat berichtet mittels eines Visitationsprotokolls, dass die Kapelle den Heiligen Cyprian und Justina geweiht ist.

Nunmehr werden auch die Heiligen Cyprian und Justina, namentlich St. Cyprian, bei Viehseuchen von den Pfarrangehörigen und vielen Auswärtigen angefleht.

- 04.07.1750 Im 18. Jh. setzt eine große Wallfahrtsbewegung ein. Wegen der zahlreichen Wallfahrer wird die Kapelle zu klein. Pfarrer Bruedermann erhält die Erlaubnis, im Freien Messen lesen zu dürfen.<sup>98</sup>

<sup>96</sup> Auszug aus dem Chartular der Pfarrkirche, Wildpoldsried, Abschrift erstellt von Pfarrer Anton Liebmann 1802.

<sup>97</sup> Urkunde vom 21.5.1494 im Stadtarchiv Kempten.

<sup>98</sup> Pfarrarchiv von Wildpoldsried.

## Anekdote

Das Pfarrarchiv von 1750 berichtet von einer Opfergabe in St. Cyprian, die in einem „butterweggen in cirka 5/4 schwer“ bestand. Eine Person nahm ihn weg und trug ihn ins Wirtshaus. Dort wurde er von einer kleinen Tischrunde teilweise verzehrt, den Rest übergab man der Wirtin zur Bereitung von „Ayrschmalz“. Der dazugekommene Heiligenpfleger (= *Mesner*) machte der Tischrunde Vorhalte; durch ein Geldopfer leisteten sie Ersatz. Nur einer der Beteiligten, der Schmied von Betzigau, sträubte sich dagegen. Er geriet mit dem Heiligenpfleger in Streit, und dieser sah sich gezwungen, beim Stift Anzeige zu erstatten.

## Legende von Cyprian und Justina

Über das Leben der beiden Heiligen Cyprian und Justina berichtet die Legende, die im 4. Jh. entstand: Cyprian, ein Heide, war ein Zauberer in Antiochien (= *Kleinasien, heute Türkei*). Er wollte seine Zauberkünste auch an der christlichen Jungfrau Justina ausüben, hatte aber keinen Erfolg. Die Erkenntnis, dass es ein mächtigeres Wesen geben müsse, führte ihn mit Justinas Hilfe zum Christentum. Er gab sich einem strengen Büsserleben hin und wurde schließlich Bischof in Antiochien. Mit Justina erlitt er des christlichen Glaubens wegen den Martertod. Beide wurden 304 n. Chr. in Nikomedien (= *Kleinasien, heute Türkei*) erst in siedendes Öl geworfen und anschließend enthauptet.

### 1776 Vergrößerung der Kapelle<sup>99</sup>

Der baufreudige und kunstverständige Fürstabt Honorius Roth von Schreckenstein, den seine Untertanen überaus lieben und verehren, lässt die Kapelle gegen Westen durch das heutige Kirchenschiff erweitern und verleiht ihr eine neue, dem Baustil des 18. Jh. entsprechende, reiche Barockausstattung. Auch die Sakristei erfährt eine Erneuerung.

### 1781 Weihbischof Unglert weiht die vergrößerte Kapelle nur auf den einen Namen Cyprian.

### 1784 Die Kapelle erhält Reliquien der hl. Justina.

Trotz der beiden Heiligen Cyprian und Justina wird auch St. Stephan in der Kapelle weiter verehrt.

### 1822, 1858 und 1860 Von der Feier der Kapellenfeste berichten Visitationsprotokolle.

1873 Das Protokoll nennt 10 Wettermessen, die jährlich alle 14 Tage zwischen Kreuzaufindung (3. *Mai*) und Kreuzerhöhung (14. *September*) in der Kapelle gelesen werden. Zusätzlich finden Gottesdienste am Tag des hl. Markus und an den Bitttagen statt.

Heute finden noch Bittprozessionen um den Markustag (25. *April*) zur Kapelle statt.

Der Staat gab die Kapellen zum Abbruch frei. An vielen Orten erfolgte der Abbruch. Das Material konnte für andere Gebäude verwendet werden. Dies wollte unsere bürgerliche Gemeinde verhindern.

1822 Ein pfarramtliches Visitationsprotokoll berichtet: „Zur Verhütung der Abtragung hat die Gemeinde Wildpoldsried die Kapelle übernommen.“

## Hinweis

Die Gemeinde ist heute noch Eigentümerin der Kapelle und nicht die Pfarrgemeinde.

1909 Im Sommer restauriert der Kirchenmaler Fischer aus Füssen, unter Aufsicht des Generalkonservatoriums, die Kapelle. Die Kosten von 15.400 Mark (86.240 €) können durch freiwillige Spenden von Leonhard Hörmann, Einöde, und weiteren Bürgern gedeckt werden.

<sup>99</sup> Urkunde im Pfarrarchiv, auch Erwähnung von Petzet, S. 155: Neubau 1776 und erweitert und ausgestattet 1776/1781.

Legende: < 1900 = vor / > 1900 = bis / 1900 > = ab, nach / fl = Gulden / Jh. = Jahrhundert / Gmd. = Gemeinde / Lkr. = Landkreis

- 1964 Bei der gründlichen Außen- und Innenrenovierung findet der Restaurator Joseph Schugg (\* 1921 † 1994, *Kimratshofener Maler und Restaurator*) u. a. am Hochaltarblatt und an den Plastiken (= *Werke der Bildhauerkunst*) alte Fassungen. Diese können infolge ihrer bereits starken Zerstörung nicht mehr gerettet werden, deshalb müssen die Plastiken neu gefasst werden.  
Am Gestühl wird die braune Farbe abgelaugt. Die Bänke mit den kunstvoll geschnitzten Rokokowangen (= *Seitenteile der Kirchenstühle am Mittelgang*) erhalten wieder ihr helles Naturholz.<sup>100</sup>

### Die Kapelle weist eine Eigentümlichkeit auf.

Die Innenseite der Westwand zeigt eine Mauernische. Hier opferten häufig Leute, die an einem Ais (= *Furunkel*) litten, neue Besen, damit die Geschwüre bald heilen sollten. Pfarrer Alois Zick berichtet 1913 darüber in seinen pfarrgeschichtlichen Aufzeichnungen. Der Besen galt als Symbol der Reinigung, und Cyprian und Justina galten als Patrone der Besenkapellen; zum Besenopfer gehörte auch ein Gebet, und nach mündlicher Mitteilung durfte auf dem Opfergang kein Wort gesprochen werden. Die Besen benützte man dann zum Reinigen der Kapelle. In den 1960er Jahren wurden die Besenopfer immer seltener.

Vom kleinen Dachreiter mussten in jedem der beiden Weltkriege 2 Glocken hergegeben werden.

- 1926 Nach dem 1. Weltkrieg erhält der Dachreiter wieder vollwertigen Glocken-Ersatz dank eines großzügigen Spenders.
- 1949 Nach dem 2. Weltkrieg stiften die umliegenden Flur- und Hausbesitzer gemeinsam 2 neue Glocken, die durch die Firma Petit u. Edelbroch aus Gescher bei Borken (*Münster*) in Westfalen, zusammen mit den Glocken der Pfarrkirche, gegossen werden.

### Schilderung

Am Sonntag den 8.11.1971 macht eine Kirchgängerin auf dem Heimweg die betrübliche Entdeckung, dass Kirchendiebe die Kapelle St. Cyprian heimgesucht haben. Zum Wochenende sind vom Aufbau des Hochaltars die 6 Engel, am nördlichen Seitenaltar, ebenfalls vom Aufsatz, die 2 Engel und an der Südwand des Chores die Putte, dicht neben St. Katharina, entwendet worden. Alle Figuren waren holzgeschnitzt. Die Diebe haben die Tür der Sakristei eingedrückt und sind auf diese Weise in die Kapelle eingedrungen.

- 1973 Im Sommer gibt die Gemeinde den Auftrag, die geraubten Putten zu ersetzen. Joseph Schugg aus Kimratshofen schnitzt die Figuren.  
Die Kapelle erhält einen Stromanschluss.
- 1990/91 Nochmals kommt es zu einer großen Renovierung. Ziel von Bürgermeister Traut und dem Gemeinderat ist eine stilgerechte Restaurierung: „Wir wollen, dass die Kapelle wieder so hergerichtet wird, wie sie im 18. Jh. als das Langhaus angebaut und der gotische Altar barockisiert wurde, dagestanden ist.“  
Bei der Befunduntersuchung findet man alte Mauerreste unter der Kapelle. Ebenfalls tauchen ein Wandgemälde „Mutter Gottes mit dem Jesuskind“ (*im Vorzeichen*) und ein Apostelkreuz aus der Spätgotik hinter dem Hochaltar auf, die erhalten werden können.
- 2009 Der Dachreiter wird saniert.

Zur Ausstattung der Kapelle zählen 3 guterhaltene Barockaltäre und eine Barockkanzel. Der nördliche Seitenaltar zeigt, fast lebensgroß in Holz geschnitzt, die schmerzhaftes Muttergottes, der südliche Altar in fast gleicher Größe eine sehr schöne Holzplastik des hl. Stephanus.

<sup>100</sup> Fritsche, Klaus Jürgen, Bericht in „Der Allgäuer“, 26./27. September 1964.

Das Altarblatt des Hochaltars wird seitlich von je 2 glatten und einer gewundenen marmorierten Säule umrahmt. Er zeigt die Heiligen Cyprian, Justina und Stephanus.

- 1741 Das Altarbild erneuert Johann Martin Zick. Es stammt aus der Zeit vor der Erweiterung der Kapelle.  
Über dem Altarbild halten 2 Putten das mit einer Krone versehene Wappen von Fürstabt Honorius Roth von Schreckenstein.
- um 1780 Weitere wertvolle Statuen sind das große Kruzifix an der Nordwand, die Plastik der hl. Katharina an der Südwand und ein zierlich gesägtes Holzgitter an der kleinen Empore über der Sakristei. Sie stammen aus dieser Zeit.  
Unter der Kanzel befindet sich ein Votivbild aus dem Jahr 1835. Es stellt Cyprian und Justina über einem Pferd auf der Weide dar.

An der Südwand des Schiffes, nahe beim rückwärtigen Gitter, hängt das künstlerisch wertvollste Gemälde der Kapelle, eine große Bildtafel, die den hl. Cyprian als Bischof darstellt. Sie ist im 17. Jh. entstanden. Das große Bildnis säumen zu beiden Seiten je 4 kleine viereckige Bildtafeln mit Texten; sie stellen die Lebensgeschichte der beiden Heiligen Cyprian und Justina dar.

Im Eingang der Kapelle, gegenüber der Eingangstüre, ist „Christus im Kerker“ zu sehen. Die Plastik entstand Ende des 18. Jh. Sie befand sich früher im nördlichen Vorzeichen der Pfarrkirche.

- > 2015 Die Kapelle dient als Ort für Gottesdienste der evangelischen Kirchengemeinde in den Sommermonaten.

Sie wird gerne für Taufen benutzt. Auch viele Brautpaare lassen sich hier kirchlich trauen. Das Patroziniumsfest der Pfarrei findet am St. Cypriansfest (26.9.) statt. ([s. Kap M 9](#))

---

Artikeldatum: 31.12.2017

[zur Inhaltsübersicht](#)

## I 11 b - Kapelle in Meggenried, erbaut um 1700

Die Familie Fink ist Eigentümer der Hofkapelle, die zum landwirtschaftlichen Anwesen Nr. 50 in Meggenried gehört.

Der achteckige Bau der Kapelle, mit einem kleinen Chor, einem östlich angebauten Zeltdachturm und einer flachen Kuppel, stammt wahrscheinlich aus den Anfangsjahren des 18. Jh.

- um 1700 Der Altar stammt aus dieser Zeit. Der Choralter zeigt in der Mitte eine Muttergottes. Zu ihren Seiten sind die Heiligen Sebastian und Magnus. Die Seitenteile des Altars zieren links vom Eingang ein „Wies-Christus“ (*Nachahmung aus der Wieskirche*) und rechts die „unbefleckte Empfangene“ im bäuerlichen Rokoko.  
Über dem Chorbogen ist eine Kreuzigung dargestellt mit vielen Figuren und Leidenswerkzeugen.

1750 u. 1872 Diese Jahreszahlen stehen auf dem Sockel des Chorbogens.

Die Kapelle war wahrscheinlich einmal eine Wallfahrtskirche „Unserer lieben Frau zu Meggenried“. Eine Votivtafel (= *Bildtafel mit Vermerken*) in der Kapelle berichtet:

„Anno 1617 Hans Maire sein hausfrau Maria hartmene zu der oberegg hat ein großen schmerzen in einen Arm gehabt, lange zeit, auch vil versuecht, Aber nix wellen helffen, endlich sein sich zue Unsrer Lieben Frauen zu Meggenriedt versprochen und ein opfer und gebeth sambt ein defele (= *Täfelchen*), so hat Alsalt der schmerz nachgelassen und sobald das opfer verricht. Amen.“

- 1835 Ein 2. Votivbild findet sich in der Kapelle mit dieser Jahreszahl. Es stellt einen Mann vor dem Gekreuzigten dar.<sup>101</sup>

---

<sup>101</sup> Petzet, S. 118/119.

- 1983 Pläne entstehen, die kleine Kapelle vom Hof weg westlicher wieder zu errichten. Denkmalamt und Diözese Augsburg lehnen dieses Ansinnen ab. Die Architektenpläne und Kostenvoranschläge für eine umfangreiche Restaurierung der Kapelle sind zu teuer.
- 1984 Peter Fink beginnt die teilweise baufällige Kapelle mit einer Ringdrainage trocken zu legen. Mit Freunden und Bekannten saniert er die Kapelle.
- 1985 Mit Wolfgang Knopf aus Hochgreut findet er einen Kirchenmaler, der ihm die Figuren und Bilder fachgerecht restauriert. Die Kapelle erhält auch neue Fenster und Türen.
- 15.08.1986 Die Einweihung der restaurierten Kapelle feiert der Weiler Meggenried mit Pfarrer Alfons Roth und einem großen Kapellenfest bis in die Nacht.
- 1986 > Seit der Restaurierung findet jährlich, zum Kapellenfest am 15. August, eine Wallfahrt von Hochgreut und vom Weiler Einöde nach Meggenried statt. Nach dem Gottesdienst erhalten die Teilnehmer eine kleine Bewirtung durch die Malteser.

Seit dem Einweihungstag ertönt jeden Tag um 6 Uhr das Morgengeläut, ausgeführt von einem Mitglied der Familie Fink.

- 2011 Die Kapelle erhält eine neue Glocke.
- 16.07.2011 Erstmals findet eine Hochzeit bei der Kapelle statt. Der Meggenrieder Ludwig Reichart nutzt diesen Ort zur Heirat.

Die Kapelle steht unter Denkmalschutz.

Artikeldatum: 31.12.2017

[zur Inhaltsübersicht](#)

### **I 11 c - Kapelle im Weiler Reuten 107, erbaut um 1766**

- 1766 Wahrscheinliches Entstehungsdatum der Dreifaltigkeitskapelle, unter einer Linde vor dem Hof Nr. 107 (*Eberle*).

Eine Votivtafel mit dieser Jahreszahl, ein Kind mit der Hl. Dreifaltigkeit darstellend, gibt den Grund für den Bau dieser Kapelle an:

Der schwer erkrankte Sohn des damaligen Hofbesitzers wurde nach Anrufung der Hl. Dreifaltigkeit wieder gesund. Zum Dank für die Gebetserhörung entstand diese Kapelle.

Im Chor des kleinen, halbrund geschlossenen Raumes steht der Barockaltar, hergestellt von Schreiner Georg Eberle aus Eufnach.

Zwischen Doppelsäulen zeigt ein Schnitzrelief die Krönung Mariens durch die Hl. Dreifaltigkeit, seitlich rechts den hl. Georg und links den hl. Michael.

Auf der Vorderseite des Altartisches ist die Krönung Mariens gemalt.

Die holzgeschnitzte Figur des hl. Josef und die beiden Engel, an der Wand zu beiden Seiten des Altars, stammen aus dem 18. Jh.

- 1964 Diese beiden Engel werden aus der Kapelle gestohlen.

An den Seitenwänden befindet sich ein Kreuzweg.

- 1892, 1926, Die Kapelle wird innen renoviert.
- 1966 u. 1993

- 1966 Mit einer feierlichen Feldmesse beginnt man das 200-jährige Jubiläum. Zahlreiche örtliche Einwohner nehmen daran teil.

Viele Jahre feierte die Familie Eberle am Dreifaltigkeitsfest (= *Sonntag nach Pfingsten*) eine Feldmesse mit anschließendem Hoffest. Viele Besucher aus nah und fern, auch ehemalige Kriegskameraden von Magnus Eberle, besuchten das Fest.

Die kleine Glocke, im mit Kupferblech gedeckten Dachreiter, musste im 2. Weltkrieg abgeliefert werden. Nach Kriegsende fand man die Glocke auf dem Sammelplatz für Glocken in Hamburg. Sie konnte - leider beschädigt - wieder zurückgebracht werden. Die kleine Glocke stammte aus dem Jahre 1740.

Weil sie einen Riss aufwies, war ein Neuguss erforderlich. Das Einschmelzen der alten Glocke deckte den halben Preis für die neue.

Der Restbetrag kam durch Spenden zusammen.

- 05.1964 Die Glocke wird geweiht.
- 1969 Die beiden Altarfiguren, die den hl. Michael und den hl. Georg als Drachentöter darstellen, werden gestohlen.
- 1988 Magnus Eberle lässt die Figuren von seinem Kriegskameraden Mathias Bayer aus Heufeld nachschnitzen.
- 2009 Eine grundlegende Außenrenovierung frischt das Erscheinungsbild der Kapelle auf.
- 26.05.2009 Das Wahrzeichen mit der Kapelle - ein mächtiger, über 120 Jahre alter Lindenbaum - zerstört ein Gewitter- und Hagelsturm.
- 2010 Der Besitzer Josef Eberle pflanzt eine neue Linde hinter der Kapelle.

---

Artikeldatum: 31.12.2017

[zur Inhaltsübersicht](#)

## I 11 d - Kapelle im Weiler Ellenberg

Mitten im Weiler Ellenberg, beim Anwesen 114, steht eine kleine Kapelle, die den „Sieben Schmerzen Mariä“ geweiht ist. Betreuer der Kapelle ist die Familie Schrägle.

- 1795 Vermutlich das Baujahr der Kapelle. Dokumente, die das Baujahr belegen, fehlen.
- um 1800 Die erste Pieta (= *Maria, die Schmerzensmutter mit dem toten Sohn auf dem Schoß*) stammt vermutlich aus dieser Zeit.
- 1982 Die Pieta kommt zusammen mit einem Kreuz aus dem Jahre 1814 durch Diebstahl abhanden. Das Kreuz findet man später in einer Wiese. Von der Pieta fehlt bis heute jede Spur.
- 1986/87 Die Familie Schrägle restauriert mit Hilfe von Ellenberger Bewohnern die Kapelle. Sie legen das Mauerwerk trocken und restaurieren die Kapelle innen und außen. Den Altar zerlegen sie in seine Einzelteile. Vom Holzwurm zerfressene Teile müssen erneuert, mit ursprünglichen Farben bemalt und anschließend wieder zusammengebaut werden. Die Kapelle erhält einen neuen Boden und neue Bänke.
- 1987 Auf dem Altar sind „gedrechselte Säulen“. Dazwischen steht eine holzgeschnitzte Pieta, die nach einer Bildvorlage von Wolfgang Knopf geschnitzt und bemalt wurde.
- 15.08.1987 Die Neueinweihung der restaurierten Kapelle feiert man mit einem großen Ortsfest.
- 2014 Die Kapelle erhält geschnitzte Kreuzwegtafeln.

In und vor der Kapelle beten die Einwohner von Ellenberg und andere Besucher im Jahr mehrere Maiandachten und Oktoberrosenkränze. Rosa Schrägle läutet die Glocken zu den sonntäglichen Gebetszeiten mittags und abends zwischen Ostern und der Adventszeit.

### I 11 e - Kapelle in Unteregg, erbaut im 19. Jh.

Im Weiler Unteregg steht eine Kapelle als Hofkapelle der Familie Pfefferle. Warum die Kapelle auf dem Grund des Nachbarn Waltram Traut steht, ist unklar. Erklärungen dafür gibt es nicht, auch fehlen schriftliche Unterlagen.

Die aus Feldsteinen erbaute Kapelle stammt aus dem 19. Jh. Sie besitzt einen kleinen neugotischen Altar.

1990 Renovierung der Kapelle.

### I 11 f - Kapelle in Eufnach, erbaut im 19. Jh.

Die Bauzeit der Kapelle ist nicht bekannt. Sie ist der Hl. Dreifaltigkeit geweiht und wird von den Hofbesitzern des Weilers unterhalten.

1892 Die Kapelle wird umgebaut.

1942 Im 2. Weltkrieg muss die Glocke abgegeben werden.

1949 Zusammen mit den Glocken der Pfarrkirche Wildpoldsried erhält die Eufnacher Kapelle wieder eine neue Glocke.

Diese wird täglich um 12 Uhr zum „Engel des Herrn“ und abends geläutet.

1957 - 1959 Innen- und Außenrestaurierung

Durch Spenden und Eigenleistung der Eufnacher Bevölkerung ist die Restaurierung möglich. In diesem Zusammenhang wird der Altar, der Kreuzweg und die Muttergottes mit Kind samt Strahlenkranz (*Figur mit 120 cm Größe, geschnitzt aus Lindenholz*) neu angeschafft.

Die Decke ziert ein Gemälde, welches die Hl. Dreifaltigkeit mit dem hl. Konrad als Fürbitter über dem Weiler in Eufnach darstellt. Das Bild stammt vom Münchener Kunstmaler Gustav Adam Goloszewski (\* 1.8.1870 in München, † 14.9.1959 in Innsbruck).

Im Chorraum befinden sich die Figuren des hl. Michael und des hl. Florian.

> 2007 Alljährlich finden 8 Wettermessen zwischen Kreuzauffindung (4. Mai) und Kreuzerhöhung (14. September) statt.

2007 Die Kapelle wird komplett ausgeräumt. Franz Dodel tauscht mit Helfern die Grundmauern aus und legt das Gemäuer trocken.

2017 Nachdem die Kapelle 10 Jahre für Besucher geschlossen blieb, wurde in diesem Jahr mit der teilweisen Neugestaltung und Innenrenovierung begonnen.

Die Kapelle ermöglicht dann wieder eine vielseitige Nutzung als Ort der Besinnung, der Meditation, der Selbstfindung, der Feier und des Betens. Neben dem von Joachim Kraus aus Markt Rettenbach neu geschaffenen Altar, dem Ambo (= *Lesepult*) und der Ablage für das Evangelium, steht im vorderen Altarraum Maria mit ihrem Sohn Jesus im Arm im Mittelpunkt des Apsis (= *Altarnische im Chor einer Kirche*). Die beiden, von Johann Sichler aus Überbach bei Haldenwang gemalten, neuen Wandbilder rechts und links unterhalb der Madonna verweisen auf die Bibelstellen „Gleichnis vom verlorenen Sohn“ (*Lukas 15, 11-32*) und „Das erste Wunder Jesu in Kanaan“ (*Johannes 2, 1-12*).



## I 11 g - Kapelle in Reuten 108, erbaut 1903

1903 Beim Bauernhof Baumann steht eine Hofkapelle, die der Hl. Dreifaltigkeit geweiht ist.

Vor 1903 stand diese Kapelle beim Hof 109 in Reuten. Dieser Bauernhof wurde abgebrochen und die Kapelle vermutlich zum Hof 108 verlegt.

1971 Nachdem diese Hofkapelle mit Turm im Laufe der Zeit baufällig geworden ist, bricht Mathias Baumann sie ab.

An gleicher Stelle entsteht die heutige Kapelle.

Der dreiteilige Altar stammt aus dem frühen 18. Jh. und kann restauriert werden. Zwischen je 3 Säulen zeigt das Altarbild die Hl. Dreifaltigkeit mit Maria und einer Schutzengelgruppe.

Familie Baumann pflegt die Kapelle.

## I 11 h - Feldkapelle in Obereiberg, gebaut 1989

1989 Cyprian Taufkratshofer baut mit Unterstützung seines Sohnes Peter eine kleine Feldkapelle, ca. 100 m westlich abseits an der Straße nach Obereiberg - Hochgreut. Erbaut wird sie zum Dank für seine glückliche Heimkehr aus dem 2. Weltkrieg.

24 junge Männer aus Obereiberg und den umliegenden Bauernhöfen waren zum Kriegsdienst eingezogen worden. 14 kehrten vom Krieg nicht mehr zurück.

Die Kapelle ist auf 3 Seiten gemauert. Nach Süden ist sie durch ein Metalltor offen gehalten, zum Beten und Besinnen.

Im Mittelpunkt des Bauwerks hängt ein Kreuz als Zeichen des Heils und der Hoffnung, aber auch als Zeichen des Dankes. Auf beiden Seiten des Kreuzes hängt je ein Bild. An den Kapellenwänden sind 2 Tafeln angebracht. Auf der linken Seite sind die Namen der gefallenen Soldaten von Obereiberg und umliegenden Weilern aufgeführt. Auf der rechten Seite ist der Grund der Erbauung der Kapelle vermerkt.

17.09.1989 „Die Feldkapelle, mitten in einer herrlichen Landschaft, ist ein Zeugnis des Dankes und des Gedenkens an die gefallenen Kriegskameraden“, so der Geistliche Rat Ludwig Betz (*Sachsenried*) bei der Einweihungsfeier.

## I 12 - 1728 Bruderschaft vom heiligen Rosenkranz

1737 „Einnahme der Bruderschaft des heiligen Rosenkranz in der Pfarr Wilbolzriedt gerichtet auf das Jahr 1737 den anfang nehmdt.“

Dieser Eintrag im fast 300 Jahre alten Kassenbuch der Pfarrei gibt Einblick in eine soziale Vereinigung im 18. Jh. in Wildpoldsried.

Ziel der Laienvereinigung christlicher Männer war die Gewährung sozialer Hilfen und Wohltätigkeiten, ähnlich heutiger karitativer Einrichtungen. Alle Einnahmen der Bruderschaft wurden im Kassenbuch aufgeführt. Sie stammten aus Spenden der Mitglieder, aber auch von betuchten Bürgern. Opfergelder sowie Zinsen aus Krediten, welche die Bruderschaft gewährt hatten, stockten die Einnahmen auf.

Mit dem Geld finanzierte man Hilfen bei Armut, Krankheit sowie bei Unglücksfällen und Brandkatastrophen. Aus den Eintragungen kann man ersehen, dass auch Mesner, Chor und Boten ihren Lohn erhielten. Ebenso dokumentiert sind Ausgaben für Gesangbücher und Lehrmaterial für die „Christen- und Kinderlehre“.

- 1738 Ebenfalls auf Rechnung der Bruderschaft gehen Anschaffungen kirchlicher Gegenstände, u. a. für ein Messgewand, das 30 Gulden (672 €) kostet.
- 1788 Die Eintragungen im Kassenbuch enden und damit auch die Spuren der Bruderschaft.

Ob die Bruderschaft über dieses Jahr hinaus fortbestand oder sich auflöste, bleibt rätselhaft.

---

Artikeldatum: 31.12.2017

[zur Inhaltsübersicht](#)

### I 13 - Wallfahrten, insbesondere die Hagelwallfahrt

Von Bittgängen und Wallfahrten zur Kapelle St. Cyprian berichten pfarramtliche Aufzeichnungen. Aber auch von Wildpoldsried aus führten Wallfahrten zu weiter entfernt gelegenen Gebetsstätten.

1167 - 1542 In dieser Zeit gibt es Wallfahrten nach Ottobeuren.

- 1167 Laut Gemeindechronik Haldenwang, S. 42, erhalten 77 Pfarreien in Schwaben einen „Heiligenpartikel“ (= *Reliquie*).

Da in der Kirche in Wildpoldsried ein „Reliquien Krug“ unter dem Hochaltar gefunden wurde (*Annahme des Grabungstechnikers bei der Renovierung 1973*), kann angenommen werden, dass Wildpoldsried zu den 77 Pfarreien gehörte. Ein Nachweis für die Teilnahme an den Wallfahrten fehlt.

- > 1781 Wallfahrtsziel ist u. a. Obergünzburg
- > 1836 Wallfahrten nach Betzigau und zum Stift Kempten werden durchgeführt. Weitere Wallfahrten führen nach: Lenzfried, Leuterschach und Eldern bei Ottobeuren. Am „Freitag nach Christi Himmelfahrt“ geht eine Wallfahrt nach St. Alban in Görwangs bei Aitrang.
- > 1970 Wildpoldsrieder wallfahren am Jacobi-Tag (25. Juli) nach Oberthingau.

Seit über 100 Jahren begeben sich die Gläubigen der „hinteren Pfarr“ von Wildpoldsried und Umgebung jährlich am Pfingstmontag zur mittlerweile traditionellen „Hagelwallfahrt“ nach Untrasried. Am Morgen des Pfingstmontags treffen sich die Wallfahrer im Wald oberhalb von Steig. Von dort pilgern sie betend knapp 1 ½ Stunden durch den Wald zur „Wiege“ (= *Verbindungsstraße von Börwang nach Waizenried*). Weiter geht es über Sonderried zur Kirche nach Untrasried. Nach dem Besuch des Gottesdienstes und einer Stärkung im dortigen Gasthaus macht sich der Pilgerzug betend und singend wieder auf den Heimweg.

Nach mündlicher Überlieferung soll zu Beginn des 20. Jh. durch Hagel und Unwetter die gesamte Ernte im nördlichen Teil der Pfarrei Wildpoldsried vernichtet worden sein. Das soll Johann Prestel von der Moosmühle veranlasst haben, eine Bittwallfahrt gegen Hagel und Unwetter nach Untrasried ins Leben zu rufen.

Die Wallfahrten fanden im jährlichen Rhythmus statt. Erst durch die Wirren des 2. Weltkriegs kam der offizielle Bittgang weitgehend zum Erliegen. Aber auch in dieser Zeit sollen einige Wallfahrer am Pfingstmontag durch den Wald nach Untrasried gelaufen sein und gebetet haben. Dadurch konnte diese Wallfahrt bis zum heutigen Tage ohne Unterbrechung durchgeführt werden.

Nach dem Krieg übernahmen dann Maria Schindele und Resi Triebswelter von der Moosmühle das Amt des Vorbetens und somit die Organisation der „Hagelwallfahrt“ bis ins hohe Alter.

um 1980 Der Wallfahrt droht ihr Ende, da nur noch wenige Gläubige daran teilnehmen.

Die damaligen Vorsitzenden der Katholischen Landjugend Wildpoldsried, Manfred Epp und Adelbert Reiter, beide waren schon als Kinder an den Wallfahrten beteiligt, übernahmen die Organisation der Hagelwallfahrt, wobei sie sich auch als Vorbeter beteiligten. Durch diese Änderung nahm die Teilnahme an der Hagelwallfahrt wieder zu. Mittlerweile sind es wieder 70 - 100 Wallfahrer, die die Strecke nach Untrasried und zurück betend und singend zurücklegen.

Inzwischen haben es die Nachfolger in der Landjugend übernommen, die jährliche Wallfahrt zu organisieren.

Eine weitere Wallfahrt auf Wildpoldsrieder Flur entstand nach der Renovierung der Kapelle in Meggenried.

- 1986 > Bewohner der Einöde und Wildpoldsrieder treffen sich an der B 12-Brücke bei Wolkenberg, um betend zur Kapelle nach Meggenried zu pilgern. Dort feiern sie den Gottesdienst am Fest „Maria Aufnahme in den Himmel“ (15. August).  
Auch aus Hochgreut startet eine Wallfahrerguppe nach Meggenried.

## J) Weltpolitische Ereignisse und deren Auswirkungen auf Wildpoldsried

Der Große Türkenkrieg zwischen der Heiligen Liga mitteleuropäischer Staaten und dem Osmanischen Reich (*Teilflächen der heutigen Türkei / Irak*) erreichte um 1690 ihren Höhepunkt. Die Kosten dieser Kriege gaben die Fürsten an die Untergebenen weiter. So belastete die Türkensteuer im 16. und 17. Jh. die Bevölkerung von Wildpoldsried für weit entfernte kriegerische Auseinandersetzungen.

### J 1 - Kriegerische Verwicklungen um 1700 und besonders um 1800

1702/03 Im Spanischen Erbfolgekrieg liegt in Kempten eine französisch / bayerische Besatzung. Bayern kämpft auf der Seite Frankreichs gegen Kaiser und Reich; Schwaben steht auf der Seite der Kaiserlichen, also der Österreicher.

Es fand bei uns keine Schlacht statt, aber die vielen Truppendurchzüge, die ständigen Einquartierungen und Requisitionen (= *Beitreibungen*) belasteten die Bevölkerung sehr. Obendrein mussten die Bauern der Umgebung - wie einst im Dreißigjährigen Krieg - im Frondienst die Verschanzungen um Kempten verstärken, dies verlangte der Kommandant der bayerischen und französischen Besatzung in Kempten.

1705 Die Kaiserlichen entfestigen trotz Einspruch des Stadtrates die Burghalde. Die Bürger müssen im Verein mit den stiftischen Bauern die Mauern der alten Burg niederreißen. Seitdem ist die Burghalde eine Ruine.

um 1755 In Wildpoldsried gibt es eine Landwehr.

Wildpoldsried stellte zusammen mit Betzigau, Haldenwang und Lauben die 9. Kompanie mit 220 Mann. Laut Überlieferung war Jörg Egger aus Wildpoldsried Fähnrich.

Wildpoldsried stellte 28,  
Haldenwang 92,  
Betzigau 69 und  
Lauben 19 Soldaten.<sup>102</sup>

1796 > Neue Kriegsnot mit Truppendurchzügen, Einquartierungen und Beitreibungen erleidet unsere Heimat in der Napoleonischen Zeit.

1805 - 1814 In dieser Zeit ist die Kriegsnot besonders groß. Napoleon, an seiner Seite wieder Bayern ohne Schwaben, zieht mehrmals gegen Österreich und auch gegen Preußen.

Später, als Schwaben zu Bayern gehörte, zog Napoleon nach Russland. Unsere Gegend wurde wechselnd beherrscht von Franzosen, Österreichern, Russen, die den Kaiserlichen zu Hilfe kamen, und wieder Franzosen.

1797 Wegen der zahlreichen Einquartierungen führt man erstmals Hausnummern in Stadt und Land ein.<sup>103</sup>

Auch Wildpoldsried blieb von Einquartierungen nicht verschont. In den pfarramtlichen Eintragungen steht die aufschlussreiche Bemerkung:

11.11.1800 „Als Pfarrer Anton Liebmann hier aufzieht, war der ganze Ort von Franzosen angefüllt.“ Sie verlangen Abgaben von Heu, Stroh, Haber, Leinwand, blauem Tuch für Uniformen usw.

<sup>102</sup> Fürststift Kempten, MB, Lit. 213 f. 11.

<sup>103</sup> Uhlig, S. 132.

- 1803 > Schwaben gehört zu Bayern (*s. Kap. G*)
- 1806 Unter Napoleon wird Bayern zum Königreich.
- 1807 Dr. Merkt berichtet:<sup>104</sup> "Kempten-Land muss für Quartier, Verpflegung, Fourage (= Futter für die Tiere) und Spitalkosten 2.223 Franken (? €) aufbringen".
- 1809 Im 1. Quartal sind es 4.975 Franken (? €) und für Lieferungen ohne nähere Angaben 4.973 Franken (? €). Von diesen großen Lasten trifft auch Wildpoldsried ein ansehnlicher Teil, für den die Bauern aufkommen müssen.
- 1812 Der Franzosenkaiser Napoleon zieht mit einem Heer von 600.000 Mann nach Russland. Bayern ist verpflichtet, ein Kontingent von 30.000 Mann zu stellen. Darunter befinden sich auch Wildpoldsrieder. Über 90% der Soldaten vom bayerischen Heer finden in Russland den Tod.

Hunger, Kälte, Krankheit, häufige Angriffe vermindern die große Armee auf 100.000 Mann, die in elendem Zustand die Heimat wieder erreichte.

1813 Bayern stellt ein neues Heer auf.

Wenige Tage vor der Völkerschlacht bei Leipzig (16. - 19.10.1813) löste sich Bayern von Frankreich und kämpfte mit Preußen, Österreich, Russland und Schweden gegen Napoleon.

1805 - 1815 Auf einer Gedenktafel in unserer Pfarrkirche sind die Angehörigen der ‚Pfarrei Wildpoltzried‘ unter der Überschrift, „Im bairischen Heere den Tod für König und Vaterland gefunden“, genannt.

Artikeldatum: 31.12.2017

[zur Inhaltsübersicht](#)

## **J 1 a - 1816 Ein Jahr ohne Sommer - Die große Hungersnot**

Die Kriegsjahre hatten der Landwirtschaft stark zugesetzt. Arbeitskräfte waren im Frondienst eingesetzt, die Zugtiere wegen der Kriegsanforderungen stark dezimiert. Die letzten Vorräte forderten die Truppen für ihre Verpflegung. Sogar auf das Saatgut griffen sie zurück.

Zu dieser angespannten Situation kam im April 1815 der riesige Vulkanausbruch des Tambora auf der Insel Sumbawa in Indonesien, der durch seine Eruption zu einem „Jahr ohne Sommer“ führte. Die Wetterkatastrophe führte durch niedrige Temperaturen und sintflutartige Regenfälle zu Missernten auf dem nördlichen Teil der Erde. Die Preise für Getreide verdoppelten und verdreifachten sich. Später stiegen sie ins Unermessliche.

Die Ursache dieser Wetterkapriolen war der Bevölkerung nicht bekannt.

In den Aufzeichnungen der Familie Traut (*Chronik der Vorfahren von Ehrenbürger Arnulf Traut*) ist folgendes zu lesen: „Am 6. / 7. und 8. September 1815 hat es ein solches Gefroer gehabt, das vieles von dem, was nicht reif war, erfroren ist. Der Holder, Obst, Grundbirnenkraut und dergleichen ist alles erfroren.“

1816 war solch ein nasser Sommer, daß es nur wenige Tage gab, wo es nicht geregnet hatte. Das Korn und die Früchte waren nicht reif geworden. Um Martini (11.11.) lag noch viel Getreide unter dem Schnee.“

Weiter wird berichtet: „...ich erlebte mit meinem Weib und unseren 9 Kindern eine große Hungersnot“. Trotz Brot- und Mehlkauf hab ich mit meinen Kindern vom 2. Dezember bis zum 6. April nicht auf Nacht gegessen.

Ausnahmen waren die Festtage: Weihnachten, Neujahr, Dreikönig, Fastnacht mit Rosenmontag sowie Ostern und Weißer Sonntag. An diesen Tagen gab es abends eine weiße Brotsuppe.“

<sup>104</sup> Merkt: „Teure Heimat“ Nr. 19, 1950.

## J 2 - Kriegsteilnahme in Griechenland und 1870/71 der deutsch-französische Krieg

Otto, der Sohn des Bayernkönigs Ludwig I., war König in Griechenland geworden.

- 1832 Um dessen Stellung zu sichern, schickt Ludwig eine bayerische Truppe von 3.500 Mann, darunter viele Allgäuer, nach Griechenland.
- 1834 Nach 2-jährigem dortigem Aufenthalt kehrt die Truppe über München, Starnberg, Schongau und Marktoberdorf nach Kempten zurück.

Die Bevölkerung empfand es als etwas Gewaltiges, dass eine Truppe soweit von der Heimat entfernt war und umjubelte sie überall.

- 25.06.1834 Die Truppe trifft hier ein.  
Der Stadtkommissar von Kempten und der Landrichter, mit einer Abordnung des Stadtmagistrates, sind den Heimkehrern bis Wildpoldsried entgegengefahren, um sie schon hier zu begrüßen und dann zum festlichen Empfang auf den Kemptener Lindenberg zu geleiten.

### Anmerkung

In einer Quittung aus dem Gemeindegeldbuch wird bescheinigt: „Wie der König von Griechenland nach Hause gekommen ist, so hatte die Schuljugend bey Xaver Hängeler, Wirth, verzehrt 4 Gulden (88 €) und 24 Kreuzer (9 €). Die Kinder erhalten eine Brotzeit. Bezahlt wird die Summe aus der Gemeindekasse.“

Kriege griffen immer wieder in unsere Gemeinde ein, auch wenn diese selbst kein Kriegsschauplatz war.

1870/71 Viele Wildpoldsrieder ziehen im deutschen Heer nach Frankreich.

Einige von ihnen verloren im Feindesland ihr Leben. Sie waren im Kampf gefallen oder gestorben an den Folgen von Verwundungen, Entbehrungen oder Krankheiten. Neben dem Kriegerdenkmal ([s. Kap. J 8](#)) befindet sich ein „Ehrendenkmal der im Französischen Feldzug 1870/71 gefallenen Krieger und seitdem verstorbenen Veteranen der Pfarrgemeinde Wildpoldsried“.

Im 1. Jäger-Batl., es war das Kemptener Jäger-Batl., waren auch Wildpoldsrieder unter den Soldaten, wie auf einer Gedenktafel zu lesen ist. 3 von ihnen fielen im Feindesland.

- 1871 17 Soldaten kehren nach den siegreichen Kämpfen bei Sedan und Orleans zurück. Sie haben auch am Einmarsch in Paris teilgenommen.

Mit Stolz und Begeisterung erzählten sie noch lange Zeit von diesen Ereignissen. 7 Soldaten aus der Wildpoldsrieder Gruppe nahmen 1866 bereits im bayerischen Heer als Verbündete Österreichs im Kampf gegen Preußen teil.

## J 3 - 1914/18 Der 1. Weltkrieg

- 1871 - 1914 Diese Zeit ist bei uns eine Epoche des Friedens. Das Volk erfreut sich am gesellschaftlichen Leben. Es ist auch die Zeit der Vereinsgründungen ([s. Kap. P](#)), der öffentlichen Zusammenkünfte und Feiern.

Allerdings waren sich die Europäischen Länder nicht freundschaftlich gesinnt. Es gärte in der europäischen Politik.

- 28.06.1914 Der Zündfunke ist die Ermordung des österreichischen Thronfolgers Franz Ferdinand in Sarajevo (= *Hauptstadt von Bosnien u. Herzegowina*) während eines Besuchs durch serbische Nationalisten.

Ursachen sind u. a. das imperialistische Machtstreben der Großmächte England, Frankreich, Deutschland und Russland in Europa, aber auch in den Kolonialgebieten in Afrika und Übersee.

28.07.1914 Österreich erklärt Serbien den Krieg. Deutschland ist mit Österreich verbündet. Die Mobilmachung der Streitkräfte ist unausweichlich.

01.08.1914 Auch in Wildpoldsried wirkt sich die Mobilmachung aus. Der Hornist Martin Zengerle verschafft sich an mehreren Plätzen im Dorf durch Trompetensignale die Aufmerksamkeit der Einwohner. Dann verliest er die Namen der Männer, die einrücken müssen.

Schon am nächsten und den folgenden Tagen zogen die ersten Wildpoldsrieder begeistert in die Kasernen (*Slogan: „In 4 Wochen sind wir wieder daheim“*). Auch Kriegsfreiwillige wie z. B. Josef Eisenlauer und Josef Stadtmiller meldeten sich. Die Euphorie in der Heimat erfuhr aber bald einen Dämpfer, als die erste Meldung vom gefallenen Franz Josef Hartmann (\* 27.11.1892 in Ramsoj, † 20.8.1914 gefallen in St. Johann, Lothringen, Frankreich) eintraf.

Kriegsberichte und Aufforderungen der Regierung veranlassten die Bevölkerung, die Soldaten an der Front zu unterstützen:

- Kriegsanleihen wurden gezeichnet
- Aufruf zur Spende von Goldmünzen (*Kinder opferten nicht selten ihr einzig erspartes Goldstück*)
- in der Schule strickten die Schüler Socken, Pulswärmer und Sturmmützen für die Soldaten
- die Menschen spendeten Wäsche und Verbandszeug

In den Lagerräumen des Hermle Hofes (*Marktoberdorfer Str. 1, heute Raiffeisenbank*) kochte man Marmelade für die Soldaten ein.

Der anfänglich siegreiche Bewegungskrieg ging in einen zermürbenden Stellungskrieg über. Im Westen kämpfte man gegen Frankreich und im Süden gegen Italien in den Alpen. Im Osten kämpfte Deutschland gegen die Russen. Hier wie dort brachten die Kämpfe keine großen Landgewinne. Waren es am Anfang noch die 20- bis 30-jährigen Männer, zog man im weiteren Kriegsverlauf auch 30- bis 50-jährige Wehrtaugliche ein.

Insgesamt nehmen 130 Männer aus Wildpoldsried am 1. Weltkrieg teil. Unter ihnen ist auch Johann Streitle. Er ist einer der 1.600 bayerischen Soldaten, die im Bayerischen Ehrenbuch<sup>105</sup> genannt werden.

Hier steht:

Streitle Johann

„Gefr. der 12. Komp. 4 b. Inf.Rgts. König Wilhelm von Württemberg. Im Frieden Bauer in Wolkenberg. \* 3.10.1893 zu Wolkenberg in Schwaben.

Gefr. Streitle der 12. Komp. 4. B. Inf.Rgts., der sich schon wiederholt durch kühne und erfolgreiche Patrouillengänge ausgezeichnet hatte, meldete sich am 15.3.1916 zu einem äußerst wichtigen und gefährlichen Patrouillenunternehmen gegen die feindliche Stellung auf dem Loclont. Die erste Erkundung führte er bei Nacht aus. Da er hier nicht genügend beobachten konnte, schlich er sich das zweite Mal am hellen Tage an den vorgeschobenen feindlichen Posten vorbei durch 2 Drahthindernisse vor die feindliche Stellung und stellte hier ein neugebautes, starkes Hindernis sowie eine neue, vollkommen fertige Flankierungsanlage fest.“

Die Auswirkungen des 1. Weltkrieges waren auch in Wildpoldsried einschneidend.

09.1916 Lebensmittelkarten werden eingeführt. Für Seifenwaren, Waschmittel, Schuhcreme, Nähzeug, Rauchwaren und andere Produkte gibt es Karten. Für Wäsche, Kleidungsstücke und Schuhe gibt es Bezugsscheine.

<sup>105</sup> Weltkrieg 1914/18 - Ausgabe 1928.

11.11.1918 Der Waffenstillstand tritt in Kraft. Der 1. Weltkrieg endet.

28.06.1919 Friedensvertrag von Versailles ist mehr ein Diktat als ein Vertrag.

> 1923 Die Einschränkungen bleiben noch viele Jahre wirksam, z. B. die Lebensmittelmarken.

Der 1. Weltkrieg riss aus der Wildpoldsrieder Bevölkerung insgesamt 28 gefallene und 3 vermisste Männer. Sie sind auf Gedenktafeln in unserer Kirche aufgeführt.

Artikeldatum: 31.12.2017

[zur Inhaltsübersicht](#)

#### J 4 - Nachkriegszeit - Inflation

Der verlorene Krieg bürdete Deutschland große Lasten auf. Die Kosten schätzte man damals auf mindestens 160 Milliarden Goldmark (*176 Milliarden €*).<sup>106</sup> Gebietsabtretungen bedeuteten den Verlust von Rohstoffgebieten sowie bedeutender landwirtschaftlicher Nutzflächen. Dazu kamen Reparationslieferungen an Material, Rohstoffen und Gerät, Verlust sämtlicher Auslandsguthaben, Verlust der Handelsflotte und aller deutschen Kolonien. Die deutsche Wirtschaft geriet in Unordnung. Man suchte sich durch Vermehrung des Geldumlaufs, durch vermehrten Druck von Banknoten zu helfen, deren Deckung aber immer geringer wurde.

Zum Jahresbeginn galt	1 Goldmark = Papiermark	€
1919	1,89	2,08
1920	11,69	5,85
1921	17,74	7,10
1922	44,76	<i>keine €-Kaufwertangaben vorhanden</i>

1923 Mit der französischen Ruhrgebietsbesetzung stürzt der Kurs der Papiermark ins Bodenlose. Von Monat zu Monat, von Woche zu Woche war die Papiermark weniger wert.

Da keine €-Wertangaben vorhanden sind, müssen die Zahlen für sich sprechen.

1923	galt	1 Goldmark in Papiermark <sup>107</sup>
Januar	=	4.281
Februar	=	6.650
März	=	5.048
April	=	5.826
Mai	=	11.355
Juni	=	26.202
Juli	=	84.186
August	=	1.100.632
September	=	23.549.000
Oktober	=	6.017 Millionen
November	=	522.286 Millionen
Ende November	=	1 Billion

11.1923 Ende November ist der Höhepunkt der Inflation.

<sup>106</sup> Wirtschaft u. Statistik, 1925.

<sup>107</sup> Ebenda.



Ein Pfund (500 g) Roggenbrot kostete 280 Milliarden Papiermark (? €), ein Pfund Kartoffeln 45 Milliarden Papiermark und ein Pfund Butter 2.800 Milliarden Papiermark.

Viele Menschen, besonders die älteren Einwohner, die ihr Leben lang für das Alter gespart hatten, waren plötzlich mittellos.

- 15.11.1923 Die Regierung setzt der Inflation durch die Einführung der Rentenmark als Zwischenwährung ein Ende. 1 Billion Papiermark (? €) entspricht 1 Rentenmark.
- 30.08.1924 Die Reichsmark ersetzt die Rentenmark. Dadurch kommt es zu Absatzkrisen, Stilllegungen von Fabriken und einer sehr hohen Arbeitslosigkeit in den Städten. Unter der Bevölkerung breitet sich Elend aus.
- 1929 Höhepunkt ist die große Wirtschaftskrise in Deutschland. Da Wildpoldsried ein landwirtschaftlich geprägtes Dorf ohne Industrie ist, sind die Auswirkungen dieser Krise zwar spürbar, aber nicht so einschneidend für die Bevölkerung.

### Dr Großvater erzählt von seiner Kenderzeit (Gedicht von Rudolf Schellheimer)

'S send scho guat siebzg Joahr her,  
sogar no ebbas mea,  
da send, bsonders für uns arme Leut,  
ganz lausige Zeita gwea.

Da hau i bei ma Bahwärter  
da Geißabuaba gmacht.  
Drfür hau i am Aubed  
gea, ein Litr Milch hoibracht.

Und am Samschtig isch drzua no  
mei Wochazahitag gwea.  
Da hat 's für mi, da schtaunt ma,  
an Tausedmarkschei gea.

Doch für dia Riesensumme,  
ma denkt, daß i jaz liag,  
hau i beim Engläck blos  
grad no oin Semml kriagt.

Doch bald kam 's no viel schlimmer.  
Ma moit, dös könn it sei,  
da hat na acht Milliarda  
koschtet a oizigs Ei.

Und dr Verfall vom Geldwert,  
ma verzählt no heit drvo,  
kam vom verlorna Weltkrieg her,  
den heißt ma Inflatio.

In dr Zeit gab 's wenig z' eaßa,  
denn 's Geld hat nia ausgreicht.  
Drum send mr volla Hunger gwea,  
wia dia Erzählung weiter zeigt.

Dahoi, da gab 's zum Frühschtück  
a klois Täßle Kaffee  
und a drockna Scheiba Schwazbrot  
alls andre war passé.

Da hat a Bäs vom Land nei  
bei uns en Eikehr gmacht.  
Dös war für uns a Feschttag.  
Se hat en Butter bracht.

Em Sommer na, zur Erntezeit,  
da isch 's so usus gwea,  
Da bi i mit meim Brueder  
beim Ähraklauba gwea.

Dia Ähra hand mr droscha  
mit Muetr's Nudlholz.  
Und hat 's a Schtümpfle Keara  
na waret mr riesig schtolz.

Dia Keara hand mr nache  
zum Mühlamahler bracht.  
Drfür hand mr a Meahl kriagt.  
Bua, da hat d' Muetr glacht.

Amal sieh i mein Bruedr  
hoile en ma Wenkl schtau.  
Er sait: „I soll nach Weschternach  
mit eahm zum beatla gau.“

Dett send mir na mitnander  
vo oim Hof zum andra ganga  
und hand da allat mea  
mit em gleiche Schpruch agfanga:

„I bitt um a Schtückle Brot,  
oder um a Dreißgerle Meahl.“

Dr Rucksack war voll Brot,  
Milch en dr Kanna denna  
und mit ma Schtümpfle Meahl  
hand mr hoilaufa könna.

'S war scho schpät und dunkl  
und d' Muetr pätscht en d' Händ.  
Se sait: „I war voll Sorga,  
wo meine Buaba send.“

Dös isch a Feschtmahl woara.  
Heut ka ma 's kaum verschtau,  
daß ma weags Brot und Milch  
a sölles Gschiß ka hau.

## J 5 - NS-Herrschaft und der 2. Weltkrieg

28.06.1919 Den Friedensvertrag von Versailles müssen die Deutschen als Besiegte unterschreiben. Damit ist bereits der geistige Nährboden für weitere Auseinandersetzungen und schließlich den 2. Weltkrieg geschaffen.

Repressalien der Siegermächte, Inflation, Weltwirtschaftskrise, hohe Arbeitslosigkeit, viele kleine Parteien und politische Gruppierungen und damit unfähige Regierungen in der „Weimarer Republik“ begünstigten den Aufstieg der Rechtsradikalen. Der Ruf nach einem „starken Mann und Führer“ vereinte Massen.

1923 Adolf Hitler und seine Helfer verstehen es, durch demagogische Hetzreden gegen die Alliierten und das internationale Judentum Feindbilder aufzubauen, die von vielen Bürgern aufgenommen und verinnerlicht werden. Die Folgen, die eine solche Denkweise haben kann, wird aber von einer großen Masse der Bevölkerung weder verstanden noch durchschaut.

30.01.1933 Adolf Hitler wird Reichskanzler. Nach der Machtübernahme und des geschickt durchgezogenen Ermächtigungsgesetzes (= *das Parlament erteilte der Regierung außergewöhnliche Vollmachten*) ist Hitler uneingeschränkter Herrscher, also Diktator in Deutschland.  
Die NSDAP (= *Nationalsozialistische Deutsche Arbeiterpartei*) ergreift zur Durchsetzung ihrer Herrschaft zahlreiche Terrormaßnahmen, mit denen sie politische Gegner einschüchtert, verhaftet oder ermordet. Die Demokratie mit ihrer Gewaltenteilung ist demontiert.

### Adolf Hitler wird zum Reichskanzler ernannt

Mit Beginn der 1930er-Jahre legte die NSDAP Adolf Hitlers bei den Reichstagswahlen nicht zuletzt infolge der Weltwirtschaftskrise stetig zu. 1930 stellte die rechtsextreme Partei bereits die zweitstärkste Fraktion, im Juli 1932 stieg sie mit 37,4% der Stimmen zur stärksten politischen Kraft auf. Reichspräsident Paul von Hindenburg, der sich bei den Präsidentschaftswahlen 1932 gegen Hitler durchgesetzt hatte, zögerte jedoch, Hitler zum Reichskanzler zu ernennen, zumal vonseiten der übrigen politischen Rechten Befürchtungen über einen alleinigen Machtanspruch Hitlers laut wurden. Am 30.1.1933 erklärte Hindenburg, auch auf Betreiben von Großagrariern (= *Vertreter wirtschaftspolitischer Interessen der Landwirte, insbesondere für die preußischen Großgrundbesitzer im Deutschen Reich*) und Industriellen, Hitler schließlich doch zum Reichskanzler, nachdem der NSDAP-Chef mehrfach seine Treue zur Verfassung beteuert hatte.

Was Hitlers Versprechungen wert waren, sollte sich bald zeigen: Mithilfe von Notverordnungen und durch das Ermächtigungsgesetz vom 23.3.1933 schränkte Hitler die Grundrechte ein, entmachtete die Verfassungsorgane, verbot KPD und SPD und ließ die übrigen Parteien auflösen. Im Dezember 1933 wurden seine NSDAP und der Staat gesetzlich gleichgeschaltet.<sup>108</sup>

Mit dem Aufbau des Arbeitsdienstes erhielten viele Arbeitslose Arbeit und damit Einkommen. Mit dem „Erbhof-Gesetz“ waren die Bauern entschuldet worden, was häufig zu Lasten der Gläubiger, meistens kleiner Handwerksbetriebe, ging.

So gab es wohl kaum einen Deutschen, der nicht in irgendeine Organisation gezwängt, erfasst und „an die Leine“ genommen wurde.

Widerstand erzeugte Pfarrer Lorenz Weizenegger in Wildpoldsried, als Wahlen anstanden. Einige der Kirche nahestehenden Frauen fragten ihn was zu wählen sei. Pfarrer Weizenegger meinte: „Alles sei wählbar außer Liste 2 (Hitler)“.

<sup>108</sup> Harenberg Kalender 2018, KV&H Verlag GmbH, 82008 Unterhaching.

Seine Aussage sickerte durch:

22.07.1937 Pfarrer Lorenz Weizenegger stirbt plötzlich an einem Herzinfarkt. Aufgrund seiner kritischen Äußerungen wäre er sonst vermutlich nach Dachau gekommen.

Albert Wegmann berichtet aus Erzählungen seines Vaters, der ursprünglich kein Parteigenosse war. Magnus Wegmann war Inhaber eines Handwerksbetriebes. Viele seiner Aufträge erhielt er von der ‚Reichsbahn‘.

1933 > In den Ausschreibungen ist die Frage enthalten: „Sind Sie Mitglied der NSDAP?“ Dadurch schließt man Nichtmitglieder bei der Auftragsvergabe aus. Als er dem örtlichen Maurermeister Johann Spiegel von seinen Schwierigkeiten erzählt, rät ihm dieser (*der anscheinend die Zeichen der Zeit bereits erkannte*), Parteimitglied zu werden, was Magnus Wegmann befolgt. In der Folge kommen die Reichsbahnaufträge wieder.

Alle Handwerksbetriebe mussten in einer für ihr Gewerbe zuständigen Innung auf Kreisebene organisiert sein. Damit waren sie dem Einfluss der Partei ausgeliefert.

Flächendeckend gab es im Ort eine Vereinigung, welche sich NS HGO (= *nationalsozialistische Hand- u. Gewerbeorganisation*) nannte. Vorstand war Josef Riedelsheimer.

Die Bauern bekamen den „Bauernführer“ Anton Eberle aus Frohnschwenden. Als „Frauenschafterin“ fungierte Kreszentia Lernbecher aus Eufnach.

01.12.1936 Das „Gesetz über die Hitlerjugend“ zwangspflichtet alle Jugendlichen des Deutschen Reichs zur Mitgliedschaft in der HJ (= *Hitlerjugend*) oder im BDM (= *Bund Deutscher Mädel*).

Den BDM-Mädchen stand Rosa Ernst aus Meggenried vor.

Emil Ernst, Meggenried, erinnert sich noch an die Aufgliederung der Jugendlichen:

10 - 13-Jährige	das Jungvolk
14 - 18-Jährige	die Hitlerjugend
ab 18 Jahren	Parteimitglieder bei SA (= <i>Sturmabteilung</i> ) oder SS (= <i>Schutzstaffel</i> )

Der große Aufmarschplatz war der damalige Sportplatz (*heute Dorfpark*). Dort fanden wichtige Parteiveranstaltungen statt. Die Feuerwehr benutzte ihn auch für Übungen.

Jedes Jahr fand dort ein Sportfest statt. Alle Kinder mussten teilnehmen, auch Kinder und Jugendliche aus Betzigau und Hochgreut.

Der Wettbewerb bestand aus 3 Übungen:

- Schnelllauf über eine bestimmte Strecke
- Weitsprung
- Ballwerfen; später war das Wurfgerät eine Handgranaten-Attrappe

05.02.1937 In einem Schreiben des NSDAP-Beauftragten des Gaukreisverbands (= *Kreisleiter*) an die Gemeinde heißt es unter anderem:

„Mit dem 4.3.1937 läuft die Amtszeit der derzeitigen Bürgermeister ab. Bürgermeister und Beigeordnete, welche keinen Wert auf eine Neuberufung legen, sollen ihren Entschluß alsbald zur Kenntnis bringen. Ich lege unbedingt den Wert darauf, daß die Führer der Gemeinde des mir anvertrauten Kreises sich bedingungslos hinter den Führer und die Bewegung stellen. Es ist weniger von Bedeutung, ob der Bürgermeister über mehr oder weniger große Kenntnisse verfügt, als charakterliche Eignung und unwandelbares Treuebekenntnis. Wissen und Kenntnisse können angeeignet werden. Treue ist eine angeborene Charaktereigenschaft.“

- 01.09.1939 Der 2. Weltkrieg beginnt. Deutschland überfällt Polen. Aus Wildpoldsried müssen 221 Männer an die Front.
- 10.05.1940 Bald nach dem Einmarsch der deutschen Truppen in Frankreich kommen französische Kriegsgefangene nach Wildpoldsried. Diese müssen bei den Bauern arbeiten und sind nachts im Schützenhaus eingesperrt. Das Gebäude ist mit einem hohen Stacheldrahtzaun eingezäunt.

Pferde und Heu wurden für das Militär angefordert, ebenso Fahrzeuge verschiedener Art. Von den erzeugten Lebensmitteln musste man vorgeschriebene Mengen an Sammelstellen abliefern. Es gab wieder Lebensmittelkarten und Bezugsscheine.

Die feindlichen Luftangriffe trugen den Krieg mit Zerstörung und Tod auch mitten hinein in die Heimat, namentlich in die deutschen Städte. Aber auch unser ländlicher Ort Wildpoldsried hatte sein derartiges unmittelbares Kriegereignis. (s. Kap. J 6)

Nachdem viele Soldaten in den Krieg ziehen mussten, waren kaum noch arbeitsfähige Männer im Ort. Deshalb kamen polnische Zwangsarbeiter nach Wildpoldsried, welche verteilt auf den Bauernhöfen die Arbeit der fehlenden Männer und Knechte übernehmen mussten. Oft war nur noch die Bäuerin auf dem Hof. Die Altbauern behandelten diese Polen wie Menschen, viele saßen mit der Familie am Tisch. Leider gab es auch ein paar „Ausnahmen“, die den parteilichen Hetztiraden über den „slawischen Untermenschen“ glaubten.

Der Krieg hinterließ auch in Wildpoldsried sichtbare Spuren. Auf dem Platz vor der Kirche entstand ein Heldengrab aus Birkenkreuzen mit Namensschildern der gefallenen Soldaten, deren Zahl sich kontinuierlich erhöhte. An Sonntagen fanden die „Heldenehrungen“ statt, begleitet von Gewehrsalven und Blasmusik. Ob diese Termine so gelegt waren, um den Pfarrer Schmid beim Sonntagsgottesdienst zu stören, ist nicht belegt. Hauptlehrer Alois Mögele, Major der Luftwaffe, hielt die Traueransprache.

Dass jemand aus Wildpoldsried ins Konzentrationslager nach Dachau kam oder verschleppt wurde, ist nicht belegt. Aber die Bespitzelung fand auch in Wildpoldsried statt. Informationen gingen an den Ortsgruppenleiter. Von harten Strafen ist allerdings nichts bekannt.

Bürgermeister Cyprian Hartmann und Ortsgruppenleiter Magnus Freudling führten die Gemeinde durch diese kriegerische Zeit. Sie hatten kein leichtes Amt, waren aber ‚linientreu‘. Man darf aber nicht verschweigen, dass der Ortsgruppenleiter Freudling auch den Eltern eines behinderten Mädchens empfahl, dieses nicht an die Öffentlichkeit zu lassen, um es vor Deportation und Euthanasie zu bewahren.

Pfarrer Anton Schmid befand sich auf einer Gratwanderung zwischen seelsorgerischem Wirken und Machbarem. Taten die Parteiobere doch ihr Möglichstes, ihn in der Wahrung seiner Aufgaben als Seelsorger zu behindern. So fanden die Appelle der Hitlerjugend immer während des Sonntagsgottesdienstes statt. Einige, voran der Ortsgruppenleiter Freudling, wünschten ihn nach Dachau. Vielleicht hat aber einer seiner Gegner seine Hand schützend über ihn gehalten.

#### Anekdote

Der örtliche Polizeikommissar Zinnecker, von seiner Religion her evangelisch, hatte den katholischen Sonntagsgottesdienst zu besuchen, um zu beobachten, was Pfarrer Anton Schmid predigte. Pfarrer Schmid war der erklärte Intimfeind des Ortsgruppenleiters Freudling. Als auf dessen Anzeige hin eines morgens Männer in Ledermänteln ins Pfarrhaus kamen, um den Pfarrer abzuholen, bezeugte Kommissar Zinnecker, dass Pfarrer Schmid diese ihm vorgeworfenen Äußerungen nicht gebraucht habe und konnte so den Kopf des Ortspfarrers retten und seine Verhaftung verhindern. Kommissar Zinnecker galt danach als „politisch unzuverlässig“ und war von jeder weiteren Beförderung im Polizeidienst ausgeschlossen. Man versetzte ihn nach Kempten in den Innendienst, wo dieser nach Meinung der Partei keinen Schaden anrichten könne. Ob der Kommissar seine

Aussage aus menschlichen Regungen etwas zurechtgebogen hatte, lässt sich nicht mehr nachvollziehen. Es wäre ihm zuzutrauen, dass er Anzeigen und Verleumdungen nicht weitergereicht hatte. Seine Handlungsweise verdient heute noch Respekt.

An der Bahnlinie, südlich der Unterführung an der Salzstraße, hatte die Reichsbahn in den 1930er Jahren ein Barackenlager für italienische Gleisbauarbeiter errichtet.

Das Lager diente im 2. Weltkrieg als Gefangenenlager für russische Offiziere.

- 1944 Anbau von 2 weiteren Baracken ans bestehende Barackenlager (*heute Dammweg*).
- 1944/45 Im Winter sind in den Baracken russische Zivilarbeiterfamilien untergebracht. Die Frauen spinnen in den Wintermonaten für die Bäuerinnen Schafwolle. Schafe auf den Bauernhöfen liefern das Material. Für ihre Arbeit erhalten sie Lebensmittel als Lohn.

Amtliche Luftschutzräume gab es in Wildpoldsried nicht. Allerdings überflogen viele Tiefflieger mit hochbrisanter Ladung das Dorf, wenn sie Ziele in und um Kempten anfliegen. So dienten Häuser mit einem Keller, der eine Betondecke und Stahlträger hatte, als Schutz bei Fliegeralarm.

In der Schule war festgelegt, wer welche Klassenkameraden bei einem Fliegeralarm mit nach Hause nahm. Die mit einer Handkurbel zu bedienende Alarmsirene in der Schule hing im Treppenhaus der „oberen Schule“. Man setzte sie auch im Dorf ein. Der Mechaniker Willi Heichele besaß schon eine bessere Sirene, die mit Druckluft betrieben wurde und einen „Höllenschrei“ machte.

Albert Wegmann berichtet, dass in seinem Haus in der Marktoberdorfer Str. 26 ebenfalls ein Schutzraum war:

„In unserem Schutzraum versammelten sich auch die Nachbarn, darunter auch durchziehende Soldaten und Offiziere. Zum Sitzen gab es nur eine Kartoffelkiste und ein Krautfass. Ein Militärlastwagen stand auf der gegenüberliegenden Straßenseite. Plötzlich machte sich im Keller Unruhe breit.

Es war durchgesickert, dass der LKW Munition geladen hatte. Die Frauen redeten auf die LKW-Fahrer ein, diese machten jedoch keine Anstalten, den schützenden Keller zu verlassen, bis endlich einer der Offiziere den Fahrern befahl, mit ihrer brisanten Ladung aus dem Dorf zu verschwinden. Die Frauen reagierten so hysterisch, weil wenige Tage vorher im Bahnhof Günzach ein Munitionszug nach Tieffliegerbeschuss samt dem Bahnhof und den umliegenden Gebäuden in die Luft flog.“

Artikeldatum: 31.12.2017

[zur Inhaltsübersicht](#)

## J 6 - Bomben auf Wildpoldsrieder Flur und deren Folgen

Der 2. Weltkrieg war grausamer als alle Kriege zuvor. Die feindlichen Luftangriffe zerstörten nicht nur an der Front alles und brachten vielen Menschen den Tod, sondern griffen im Hinterland Städte und „militärische Produktionsstätten“ an. Damit kam der grausame Krieg auch zu uns. Kempten war ein ausgesuchter Angriffspunkt.

Unseren ländlichen Ort traf ein unmittelbares Kriegereignis, auch wenn Wildpoldsried kein direktes Angriffsziel war.

Aus einem Bericht in der Chronik von Sophie Nieberle:

Wie am Vortag die Fabriken in Kottern mit einem Bombenteppich belegt wurden, so fanden auch Luftkämpfe über dem Illertal statt.

19.7.1944: Es ist vormittags zwischen 9 und 10 Uhr. Ein amerikanischer Bomber ist beschossen und beschädigt worden, kommt über Wagegg und wirft zur Erleichterung seines Gewichtes seine Bombenlast ab: Spreng-, doch überwiegend Brandbomben.

Der spätere Bürgermeister Josef Weiß, der auf seiner Wiese arbeitete, war auf das Flugzeug aufmerksam geworden, als er in einiger Entfernung in südlicher Richtung von Unteregg Loreien (= *zusammengerechtes Heu*) in Flammen aufgehen sah. Abgeworfene Brandbomben hatten das Heu entzündet.

Frau Steinhauser von Einöde war mit dem Fahrrad zu einer Beerdigung nach Wiggensbach unterwegs gewesen, aber in Leupolz wegen der Schießereien wieder heimgefahren. Herr Steinhauser wollte sich zu Feldarbeiten begeben, kam aber nur bis zum benachbarten Hof Lang. Da hörte er den Schreckensruf: Beim Steinhauser brennt's! Eiligst stellte er sein Pferd beim Lang ein und rannte nach Hause. Was war geschehen? Das Flugzeug hatte weitere Brandbomben abgeworfen, die seinen Hof trafen. Beim Einschlag standen Frau Steinhauser, Tochter Hedwig und eine Verwandte im Hausgang, als plötzlich an der Haustüre die Fensterscheiben zersplitterten. Die Frau sprang in die Tenne, sah dort auch die blauen Flämmchen, die im Nu zu mächtigen Flammen emporwuchsen.

Sie rannte in den Stall, um das Vieh herauszulassen. Hedwig und die Verwandte eilten ins Freie und riefen um Hilfe. Die Tochter Hedwig sprang ins Haus zurück, sicher um der Mutter zu helfen. Sie lief durch den Hausgang und stürzte im undurchdringlichen Qualm durch einen Bombenrichter im Boden des Anbaues in die Jauchegrube. Die Mutter hatte wohl noch einen Schreckensruf gehört, hatte aber keine Ahnung, was geschehen war. Sebastian Steinhauser, inzwischen heimgekommen, suchte sofort nach Hedwig, fand aber im dicken Rauch und in der ungeheuren Hitze keine Spur von ihr. Der Kamin stürzte ein, auch in die Grube auf das verunglückte Mädchen.

Erst nach 5 Tagen, als die Feuerwehr allen Schutt weggeräumt hatte, fand man das tote Mädchen. Das ganze Anwesen war abgebrannt. Der flüchtende amerikanische Bomber explodierte oberhalb von Meggenried am Wald und stürzte brennend ab. Die 4 Mann Besatzung bestattete man auf dem hiesigen Friedhof, von wo man sie am Ende des Krieges nach Amerika überführte.

Sebastian Steinhauser baute mit Unterstützung seiner Mitbürger den Hof wieder auf. 8 Monate später fiel der einzige Sohn an der Front. Die Familie hat also Tochter und Sohn und den Hof durch den Krieg verloren.

Ein weiterer Augenzeuge, Alois Heiler aus Landsberg / Lech, berichtet aus seiner Kinderzeit in Meggenried von diesem Ereignis:

„Plötzlich scherte aus dem Verband ein großes Flugzeug im Sinkflug aus, Teile flogen weg und kurz darauf hingen mehrere Fallschirme am Himmel. Etwa 400 m Ostnordost von unserem Haus fiel das Rumpfvorderteil mit dem Cockpit in den Wald. Vier Mann der Besatzung saßen noch angeschnallt - aber schon tot - auf ihren Sitzen. Das Flugzeug war ein viermotoriger Bomber mit 10 Mann Besatzung. Ungefähr 200 m nordöstlich von uns fiel der hintere Rumpfteil mit dem Höhen- und Seitenleitwerk in den Wald. Etwa 500 m südlich von uns schlug im Bruckmoos ein Motor des Flugzeugs mehrere Meter tief in den Moorboden ein.“

Am zweiten Tag nach dem Absturz erschienen ca. ein Dutzend deutsche Soldaten und blieben ca. 3 Wochen. Die Mannschaftsdienstgrade mussten die 2 Wracks bewachen, ein paar höhere Herren untersuchten die Wracks. Das lief alles ohne Zuschauer ab. Wenn ich auch nur in Sichtweite kam, wurde ich sofort verscheucht.“

Die Besatzung des Bombers wurde auf Betreiben von Pfarrer Anton Schmid auf dem Dorffriedhof christlich beerdigt. Auf dem Grab stand ein weißgestrichenes Holzkreuz mit dem Namen der amerikanischen Flieger. Dass daraus den „Partefunktionären“, die gegen diese Art der Beerdigung waren, bei Kriegsende ein Bonus entstehen könnte, ahnten sie zu diesem Zeitpunkt aber noch nicht.

Die gefallenen Soldaten wurden später von den Amerikanern wieder ausgegraben und in ihre Heimat überführt, um sie in dort zu beerdigen.

## J 7 - Ende des 2. Weltkrieges in Wildpoldsried am 27.4.1945

Die alliierten Truppen rückten immer näher. Das eigene Heer musste sich zurückziehen und Truppenteile lösten sich auf. So stellte man in den letzten Kriegstagen noch einen sogenannten „Volkssturm“ auf. Dafür wurden überwiegend Veteranen des ersten Weltkriegs rekrutiert, soweit sie nicht bereits an der Front waren. Diese Truppe war unbewaffnet und damit wirkungslos.

Man konnte sich in etwa ausrechnen, wann der Feind unsere Gegend erreichte. Die Behörden gaben die eingelagerten Nahrungsmittel frei. Es gab in einem Ort Brot, in einem anderen Ort Wein, in einem dritten Ort Käse usw. Hier gab es Schweizer Käse und auch Butter gegen Bezahlung. Diese Freigabe sprach sich schnell herum und jeder suchte seinen Teil zu bekommen. Weil hier Brot fehlte, strich man Butter auf Schweizer Käse und aß sich daran einmal richtig satt.

Als die militärische Lage ganz kritisch wurde, verließen die Bewacher ihre Wehrmacht-Vorratslager. Daraufhin setzte ein Ansturm der Bevölkerung auf diese Lager ein. Die Menschen hungerten seit langem und wollten die Vorräte nicht dem Feind überlassen.

Am Ostbahnhof Kempten lagerten Lebensmittel, vor allem Fleischkonserven, Mehl, Zucker, Reis, Hülsenfrüchte und Trockengemüse. In Günzach gab es Spirituosen und in Görisried Militärbekleidung, u. a. Mäntel, Decken, Kotzen (= *Umhänge*), Socken und ähnliches. Die Leute holten mit Handwagen und anderen Fuhrwerken, was zu holen war. Als ein Verbot kam, waren die Lager bereits leergeräumt.

Auch die Amerikaner forderten nach ihrer Ankunft unter Androhung der Todesstrafe die Rückgabe der Waren. Ob die Forderung erfolgreich war, ist nicht berichtet.

In den letzten Kriegstagen waren Soldaten auch in unserem Dorf zu sehen. Ein lebhafter Kraftwagenverkehr mit Militär und SS-Angehörigen rollte durch unseren Ort. Deutsche Soldaten zogen einzeln oder in Gruppen durch Wildpoldsried zum Kempter Wald.

Auch in den Wäldern östlich von Wildpoldsried waren Soldaten in kleineren Gruppen (1 - 3 Mann) in der Nacht unterwegs, um einer Gefangennahme durch die Amerikaner zu entgehen. Während des Tages schliefen sie in den Heustöcken oder im Stroh bei den Bauern.

27.04.1945 An diesem Freitag meldet der Münchener Rundfunk das Vorrücken amerikanischer Panzertruppen von Memmingen über Kempten und von Kaufbeuren über Marktobendorf nach Füssen. Man rechnet auch in Wildpoldsried mit ihrem Einmarsch. In Kempten sprengen die deutschen Pioniere 3 Brücken. Die Detonationen lassen sogar in Wildpoldsried die Fensterscheiben erzittern.

### Berichte von Zeitzeugen:

In letzter Minute konnte eine große Gefahr von Wildpoldsried abgewendet werden. Im Gasthaus „Hirsch“ befand sich in den letzten Kriegstagen ein höherer Wehrmachtstab unter Führung eines Oberstleutnants. Die dazugehörige Mannschaft bildete die Stärke eines Gefechtszuges (= *etwa 30 Mann*). Der Oberstleutnant verließ mit seinem Stab unsere Ortschaft, nachdem er einem Feldwebel die Führung der Mannschaft übergeben hatte, mit dem Befehl zum Widerstand und zur Panzerbekämpfung bei Eintreffen des Gegners. Die Soldaten bezogen Posten am Südenende des Ortes, mit Panzerfäusten ausgerüstet. Hier wurde aus Richtung Kempten der Feind erwartet. Tieffliegende Aufklärer schufen eine bedrohliche Lage. Wenn sie den vorbereiteten Widerstand wahrnahmen, war mit einem Luftangriff auf das Dorf zu rechnen. Alle Versuche von Zivilpersonen, von dem sinnlosen Vorhaben einer Verteidigung abzulassen, scheiterten an dem Pflichtbewusstsein des Feldwebels. Nur eine über ihm stehende deutsche Militärperson konnte ihn dazu bewegen. Da wandte sich der 2. Bürgermeister an den glücklicherweise kurz zuvor von einer ambulanten Lazarettbehandlung heimgekehrten Offizier Georg Eberle von hier. Dieser übernahm die Verantwortung und

veranlasste den Feldwebel mit seiner Mannschaft zum Abzug. Ein Lastkraftwagen zum Abtransport stand für sie noch bereit.<sup>109</sup> Die Dorfbevölkerung atmete auf.

Die nächsten Stunden verliefen ruhig, obwohl man das Eintreffen der Amerikaner erwartete. Sie hatten Kempten schon passiert. Doch erst eine nachfolgende amerikanische Einheit durchzog das Gebiet zwischen den beiden Hauptstoßrichtungen. Ihre ersten Panzer trafen nach Einbruch der Dunkelheit abends etwa nach 22 Uhr hier ein. Sie kamen von Börwang her über Wagegg, blieben aber nicht hier, sondern zogen in Richtung Kempten weiter.

Eine andere amerikanische Abteilung näherte sich von Eufnach über Hutoi in Richtung Obereiberg. Auf dem hochgelegenen Gelände oberhalb des Anwesens Hörmann (*Hofname Hanneser*) Meggenried 58, stellte sie ihre Panzer in einer Reihe mit Schussrichtung gegen Kempten. Die Mannschaft nächtigte bei Hörmann und in dessen Nachbarhof Reiter und in den Höfen von Obereiberg. Hier musste man sie auch verköstigen. Die Familie Hörmann sowie eine dort evakuierte Familie verwies man aus dem Haus. Sie nächtigten in einem Stadel auf dem Feld. Die Nachbarfamilie Reiter durfte im Hause bleiben, weil sie eine kranke gebrechliche Mutter hatten. In Obereiberg musste auch niemand das Haus verlassen. Am folgenden Nachmittag zog auch diese Panzerabteilung ab.

Bei Obereiberg wurde noch ein deutscher Soldat, der vermutlich flüchtete, erschossen. Er fand auf dem hiesigen Friedhof seine Ruhestätte. Später ließen seine Angehörigen den Leichnam ins Rheinland umbetten.

Die hiesigen Kriegsgefangenen waren natürlich frei. Den Franzosen sagte man nach, dass sie sich über ihre Freiheit natürlich freuten, sich aber als Angehörige der Siegermächte sehr human und anständig benahmten. Sie hatten auch schon zuvor ein gutes Einvernehmen mit der Einwohnerschaft und noch heute stehen verschiedene dieser ehemaligen Gefangenen mit ihren einstigen Dienstherrn in Briefwechsel und machten bei ihnen auch schon Besuche.

Verschiedene Polen, die bei hiesigen Bauern arbeiteten und mit denen man sich weniger gut verstand, ließen sich bei Kriegsende Plünderereien zuschulden kommen. Sie erpressten die Herausgabe von Lebensmitteln, Alkohol, Kleidungsstücken, Wertsachen, Fahrzeugen oder nahmen sich diese Dinge einfach selbst. Sie wussten ziemlich genau, was und wo etwas in den Höfen zu finden war. Doch gab es keine Misshandlungen, erst recht kein Blutvergießen. Die Russen beteiligten sich nur vereinzelt an den Aktionen der Polen und waren deshalb weniger gefürchtet.

Artikeldatum: 31.12.2017

[zur Inhaltsübersicht](#)

## J 8 - Besatzungszone der Amerikaner

04.1945 Gegen Ende des Monats zieht eine amerikanische Einheit als Besatzung in Wildpoldsried ein. Sie ist in den Gasthäusern und in den Schulsälen untergebracht. Die Kegelbahn des Gasthauses Hirsch dient als Küche.

In Kempten saß die Militärregierung im ehemaligen „Christlichen Hospiz“, Bahnhofstr. 3 - 5. Einer ihrer ersten Befehle an die vorerst noch unverändert gebliebene Gemeindebehörde forderte die Ablieferung von Waffen, Munition, Ferngläsern, Fotoapparaten und Hakenkreuzfahnen. Amerikanische Soldaten machten gelegentlich auch Hausdurchsuchungen. Sperrstunden wurden eingeführt. Die Ausgehzeit beschränkte sich anfangs auf die Zeit von 6 Uhr bis 18:30 Uhr, später bis 19 Uhr; schließlich wurde sie verlängert auf die Zeit von 5 Uhr bis 22 Uhr. Außerdem durfte man sich nur in einem begrenzten Umkreis des Heimatortes bewegen. Jeder musste den Personalausweis bei sich haben. Da die Gefahr bestand, auf dem Wege zum Feld abgeführt und in ein Lager gebracht zu werden, war es in der ersten Zeit ratsam, sogar zu den notwendigen landwirtschaftlichen Frühjahrsarbeiten auf den Feldern, entsprechende Bescheinigungen und Ausweise bei sich zu tragen.

<sup>109</sup> Mündliche Berichte u. Bericht des Lokalanzeigers vom April 1955.



Die Besatzer enthoben Bürgermeister Cyprian Hartmann seines Amtes. An seiner Stelle trat ein kommissarischer Bürgermeister. Es war Herr Genrich, ein evakuierter Lehrer aus Essen, der sich aufgrund seiner Englisch-Sprachkenntnisse mit den Amerikanern verständigen konnte. Zu den Wildpoldsriedern hatte er aber ein angespanntes Verhältnis.

#### Anekdote

Nach einem Zeitungsbericht bot Genrich den russischen Familien in den Baracken die Wohnungen hiesiger Parteimitglieder an. Amtsträger und deren Familien sollten die Baracken beziehen. Es herrschte große Aufregung. Die Russen waren schon bereit, in ihre neuen Quartiere zu gehen. In höchster Not kam Rettung. Die Frau des hier evakuierten Zithervirtuosen Walter Brüser - er war von den Besatzungstruppen in Kempten zu ihrer musikalischen Betreuung verpflichtet worden - fuhr mit dem Fahrrad nach Kempten, um durch ihre Fürsprache bei der Militärregierung das Vorhaben abzuwenden. Es gelang ihr.

Amerikanische Soldaten, die auf 2 Lastwagen mit aufgebauten Maschinengewehren in Wildpoldsried erschienen, wiesen die Russen in die Baracken zurück und die Wildpoldsrieder Familien konnten in ihren Wohnungen bleiben.

Die Amerikaner verteilten die Amtsträger der Nazizeit in verschiedene Lager. Fast 1 Jahr mussten manche dort bleiben. Sie sollten auch danach teilweise nicht in ihre Berufe zurückkehren, sondern anderweitig, z. B. im Wald, bei Straßenausbesserungen, beim Bahnbau, im Torfstich und dergleichen arbeiten. So war die Frauenführerin Kreszentia Lernbecher ein halbes Jahr in Memmingen interveniert. Doch als sich die Verhältnisse langsam beruhigt hatten, kehrten viele, auch solche, die nur wegen ihrer Parteizugehörigkeit aus ihren beruflichen Stellungen entfernt worden waren, nach ihrer „Entnazifizierung“ in ihre früheren Berufe zurück.

04. bis 09./10.1945 Es gibt keinen Eisenbahn- und Postverkehr, kein Telefon und keine Zeitung.

15.04. bis 19.09.1945 Der Schulunterricht wird anfangs wegen feindlicher Flieger, die Wildpoldsried für Angriffsziele in Kempten überfliegen, ausgesetzt. Danach fiel der Unterricht wegen allgemeiner Unsicherheit und bei Kriegsende durch Verbot der Militärregierung aus.

20.09.1945 Der Schulbetrieb startet wieder.

Auch Pfarrer Anton Schmid hat sich bei der Entnazifizierung für die Pfarrkinder eingesetzt. Für den Offizier Georg Eberle jun. gab er folgende eidesstattliche Versicherung ab:

---

---

„Katholische Kirchenverwaltung, Wildpoldsried

#### Eidesstattliche Erklärung

Die Unterzeichneten erklären hiermit an Eidesstatt:

1. Durch Herrn Georg Eberle junior wurden vom 1.5.1938 bis 25.8.1939 die örtlichen Berichte wahrheitsgetreu und ohne eigene Meinungsbildung an den „Lokalanzeiger“ und an das „Allgäuer Tagblatt“ eingesandt, ganz gleich, ob es sich um Todesfälle, Unglücksfälle, Familienfeste, Veranstaltungen usw. handelte.
2. Es ist uns nichts in Erinnerung, dass in den Berichten etwas gegen die Kirche geschrieben wurde oder dass jemand in dieser Hinsicht Anstoß genommen hätte.
3. Sein Vater, Georg Eberle senior, als langjähriger Kirchenpfleger war durch ihn von Anfang an darüber unterrichtet und sah durch die Möglichkeit seines Einflusses das Eingreifen radikaler Elemente verhindert.
4. Herr Georg Eberle junior hat sich nie an Gegensätzlichkeiten gegenüber der Katholischen Kirche beteiligt und es ist uns kein Fall bekannt, dass seinerseits jemanden wegen seiner Religion Schwierigkeiten bereitet wurden oder dass ihm irgendein Druck ausgeübt wurde.

5. 1940 ließ er sich kirchlich trauen und 1941 ließ er sein Kind katholisch taufen.
6. Sein Kind, geboren am 6.11.1941, hätte mit 2 ½ Jahren in den NSV-Kindergarten (*NSV = Nationalsozialistische Volkswohlfahrt*) geschickt werden können. Stattdessen wurde es erst mit 4 ½ Jahren in den Kindergarten geschickt, nachdem katholische Ordensschwwestern die Leitung desselben übernommen hatten.
7. Herr Georg Eberle junior hat sich wiederholt für Arbeiten an kirchlichem Eigentum zur Verfügung gestellt, z. B. Instandhaltung des Kirchendaches bei Sturmschäden und Waldarbeiten im kirchlichen Stiftungswald.
8. Die Verhinderung vorbereiteten Widerstandes beim Einmarsch amerikanischer Truppen auf eigene Verantwortung und Risiko ist ortsbekannt und fand allgemein Dank und Anerkennung.

Wir sind bereit, vorstehende Angaben auch persönlich unter Eid zu stellen und sind uns bewußt, daß eine falsch abgegebene eidesstattliche Versicherung mit den schwersten Strafen geahndet wird.

Wildpoldsried, den 20.3.1947

Die Katholische Kirchenverwaltung,  
Wildpoldsried  
gez. A. Schmid“

#### Aufzeichnung von Albert Wegmann

Die Versorgung der Bevölkerung war bescheiden, Lebensmittelmarken gehörten weiter zum Alltag. Die Städter strömten als Hamsterer auf's Land und verhöckerten an die Bauern ihre Familienschätze gegen essbares. Milch ab Stalltüre war ein Lebensmittel, welches noch gegen Geld zu haben war. In den Gärten verschwanden die Blumenbeete. Diese hatte man in Gemüsebeete oder zum Kartoffelanbau umfunktioniert.

Dass die Bauern mal ein Kalb oder ein Schwein verbotener Weise „schwarz schlachteten“, gehörte, trotz des hohen Risikos, zum Alltag. Die Polizisten hatten auch Hunger und waren für ein Stück Fleisch bereit, bei Kontrollen ein Auge zuzudrücken. Lebensmittel waren eine Zweitwährung. Dieses Stillhalten funktionierte auch nicht immer, schließlich war der Wildpoldsrieder Polizeiposten mit 3 Mann besetzt.

Am Ort gab es 2 Bäckereien, 2 Metzger und einige Lebensmittelläden, deren Einrichtung sich kaum voneinander unterschied. An der Rückwand ein raumhohes Regal mit vielen Schubladen, davor eine Theke, der sogenannten „Ladenbudel“. Mehl, Zucker und andere Artikel waren offen in diesen Schubladen. Beim Einkauf wurde gefragt „Hoscht an Schamitzel?“, die verlangte Ware hat dann die „Ladnerin“ in die Papiertüte geschaufelt und auf einer Waage mit Gewichten abgewogen. Diese

Tüten hatte man mehrmals benutzt. Nicht vergleichbar, wie wir die Versorgung heute kennen. Zahlungsmittel war immer noch die „Reichsmark“. Da das dazugehörige Hartgeld nicht ausreichte, wick man auf Briefmarken verschiedenster Nennwerte aus.

Nach und nach trafen die ersten „Heimkehrer“ (= *Soldaten*) meist im Schutz der Dunkelheit in Wildpoldsried ein. Alle mussten sich in einem Lager bei Biessenhofen melden, um ihre militärische Entlassung zu erhalten.

Auch aus der amerikanischen, englischen, französischen und russischen Gefangenschaft kamen die Soldaten in unser Dorf zurück. Allerdings trauerten die Bürger der Gemeinde auch um viele gefallene und vermisste Kriegsteilnehmer. 58 Soldaten aus Wildpoldsried waren gefallen und 26 Soldaten vermisst (*die Namen der Soldaten sind auf Gedenktafeln in der Kirche aufgelistet*). Von den Vertriebenen blieben 9 Soldaten „im Feld“ und 6 wurden vermisst.

16.11.1952 (= *Heldengedenntag, heute Volkstrauertag*) Einweihung des neuen Kriegerdenkmals. Es enthält alle Namen der Gefallenen und Vermissten, einschließlich der Gefallenen von Heimatvertriebenen, deren Familien in Wildpoldsried wohnten. Das Denkmal steht westlich neben dem alten Pfarrhof an der Kreisstraße OA 18 (*Kosten 14.600 DM, 34.894 €*).

Die Gemeinde durfte sich glücklich schätzen, dass das Ende des 2. Weltkrieges und der folgende „Umsturz“ ohne ernsthafte Zwischenfälle oder Blutvergießen ablief.

Artikeldatum: 31.12.2017

[zur Inhaltsübersicht](#)

## **J 9 - Flüchtlinge und Vertriebene in Wildpoldsried**

In der Geschichte der Menschheit gab es immer wieder Flüchtlinge, die während kriegerischer Auseinandersetzungen flohen oder durch die „Sieger“ vertrieben wurden.

In örtlichen Archiven konnten keine Vermerke über Flüchtlinge aus früherer Zeit gefunden werden. Während und nach dem 2. Weltkrieg kamen auch in Wildpoldsried Evakuierte, Flüchtlinge und Vertriebene an.

Artikeldatum: 12.10.2019

[zur Inhaltsübersicht](#)

## **J 9 a - Flüchtlinge und Vertriebene aus den Jahren 1944 - 1950**

Am Ende des 2. Weltkrieges fand eine große Flüchtlings- und Vertriebenenwelle vom Osten in den Westen Europas statt. Zuvor kamen einzelne Familien als Evakuierte nach Wildpoldsried.

- 1940 Das Ehepaar Pirker aus Köln findet im Pfarrhof bei Pfarrer Anton Schmid eine Unterkunft.
- 1943 Evakuierte kommen aus den zerbombten Städten des Ruhrgebietes ins Allgäu, dadurch auch nach Wildpoldsried.
- 1944/45 Im Winter setzt der Flüchtlingsstrom aus Ostpreußen und Schlesien ein. Die dortigen Bewohner müssen vor den heranziehenden Russen aus ihrer Heimat fliehen. Deutsche, die in Russland leben, werden von den Deutschen Soldaten „heimgeholt“, wie es offiziell heißt.
- 1945/46 Nach dem Krieg kommen vertriebene Deutsche aus dem Sudetenland, dem Böhmerwald, Nordmähren und aus den Gebieten der Tschechoslowakei. Unter teilweise unmenschlichen Bedingungen schiebt man sie in den Westen ab.

Albert Wegmann berichtet über die Ankunft der Flüchtlinge:

„Bereits im Februar 1945 sind Millionen von Menschen wegen der bekannt gewordenen Grausamkeiten der Roten Armee an Zivilisten aus den Ostgebieten des „Deutschen Reiches“ auf der Flucht. Einige davon kommen als Flüchtlinge nach Wildpoldsried.“

- 1945 Im Herbst kommen weitere Heimatvertriebene, überwiegend Schlesier und Menschen aus dem Sudetenland. Bürgermeister Eduard Schafnitzel und sein Stellvertreter Alois Anwander sind gefordert, mit dieser Situation fertig zu werden.

Zur Unterbringung der „unbeliebten Flüchtlinge“ suchte man nach Wohnraum in den einzelnen Häusern. Mitarbeiter der Behörden gingen von Haus zu Haus und beschlagnahmten Wohnraum.

Mit Traktoren oder Pferde- / Ochsen gespann und Anhänger holte man die Familien mit ihrem geringen Hab und Gut vom Bahnhof ab, um sie nach Anweisung der Gemeinde bei den Einheimischen unterzubringen.

Ein Ausspruch von „Baltesar´s Hanne“ am Zielort lautete:

„Do hau i dia Leit und die muescht du nehme.“

Einen Widerspruch gab es nicht. Ein Großteil der Wildpoldsrieder Bevölkerung fand sich mit der Situation ab und war bereit, den Neuangekommenen zu helfen. „Aber es gab auch einige Bürger, denen es nach damaligen wirtschaftlichen Verhältnissen gut ging, die aber den Flüchtlingen das Leben hier schwer machten.“

Eine positive und vorbildliche Aufnahme erfuhr die Familie Stebner (*siehe Bericht von Liesbeth Leithauser, geb. Stebner.*) (*s. Kap. R 1*)

Die ersten Zahlen, die die Aufnahme von Flüchtlingen in Wildpoldsried belegen, sind von 1950. Die Flüchtlinge / Heimatvertriebenen waren überwiegend ältere Männer und Frauen und Frauen mit Kindern. Oft waren 5 Personen in einem ca. 15 m<sup>2</sup> großen Raum untergebracht. Später standen dann plötzlich Männer oder Söhne aus der Kriegsgefangenschaft vor der Tür, die nach langer Suche (*u. a. über das Rote Kreuz*) erfuhren, wo ihre Familien untergebracht waren.

Die Entwicklung der Einwohnerzahlen von Wildpoldsried:

	Einheimische	Flüchtlinge	Quote der Flüchtlinge
1939	1.179	-	-
1950	1.813	558	31%
1953	1.602	429	27%
1956	1.566	428	27%
1958	1.538	347	22%
1960	1.525	291	19%

Die Wohnungslage entspannte sich nach und nach. Familien zogen zusammen und verließen Wildpoldsried wieder. Durch den Bau von Wohnungen und die Schaffung von neuen Arbeitsplätzen konnten Flüchtlinge Arbeit und neuen Wohnraum finden. Firmen siedelten sich an. Vertriebene versuchten Firmen, die sie teilweise in ihrer ehemaligen Heimat betrieben, wieder aufzubauen. Beispiele waren die Firmen Gustav Veith (= *Strickerei*), der nach Isny weiterzog, und Bodo Hennig (= *Käseschachtelfabrikation u. später Puppenmöbelfertigung*).

### Einbindung der Flüchtlinge in örtliche Gremien

- 25.08.1946 Der Gemeinderat beschließt einen Wohnungsausschuss mit einem Vertreter der Flüchtlinge zu gründen. So wird Rudolf Hahn Flüchtlings-Obmann.
- 1946 - 1949 Orts-Obmann für die Sudetendeutsche Landmannschaft ist Rudolf Jüttner.
- 1948 Flüchtlinge gründen zur Gemeinderatswahl eine eigene Wählerliste.
- 31.05.1948 > Lt. Sitzungsprotokoll sind im Gemeinderat Frau Dr. Margarete Stießl und Albert Machotta vertreten.  
Sie sind auch Vorsitzende eines neu gegründeten „Verbraucherausschusses“.
- 30.05.1952 Albert Machotta, Bruno Wollmann und Ernst Horn sind Gemeinderatsmitglieder.
- 07.05.1956 Karl Keppler und Alfred Preisler folgen als ehemalige Flüchtlinge in den Gemeinderat.
- 1959 Der VdK-Ortsverband Wildpoldsried gründet sich unter der Leitung von Karl Keppler.

Die „Neuankömmlinge“ suchten nach kleinen Flächen für Gartenbau und fanden diese am „Katzenweiher“. Sie umzäunten das Gelände und pflanzten Gemüse und Beerensträucher an.

### Anmerkung

Wenn sich ein Fußball vom danebenliegenden Sportplatz in die Beete verirrt, wurden diese öfters in Mitleidenschaft gezogen.

In Vereinen und bei Faschingsbällen konnten Jugendliche untereinander Kontakte knüpfen und die Neubürger brachten ihre Fähigkeiten und Talente ein. (*Beispiel: Josef Hanke übernimmt die Ausbildung der Jungmusiker und wird später Dirigent der Musikkapelle.*) Wenn junge Neubürger und Wildpoldsrieder heirateten, erzeugte dies manchmal das Missfallen der Einheimischen.

Viele Flüchtlinge und Vertriebene konnten in Wildpoldsried heimisch werden. Ihre Nachkommen sind in Vereinen und Institutionen der Gemeinde voll integriert.

---

Artikeldatum: 31.12.2017

[zur Inhaltsübersicht](#)

## **J 9 b - Flüchtlinge aus dem Kosovo und aus Eritrea**

Terror, Kriege und Streit innerhalb von Volksgruppen vertreiben Einwohner immer wieder, teils mit massiver Gewalt oder unter Todesdrohung, aus ihrer Heimat. Im Vielvölkerstaat Jugoslawien kam es immer wieder zu Spannungen unter den Slowenen, Kroaten, Bosniern und Serben.

03.1992 Tausende Menschen demonstrieren im Kosovo. Serbische Regierungstruppen erschießen hunderte Menschen oder schlugen sie brutal nieder. Deshalb fliehen viele Menschen aus dem Krisengebiet nach Westeuropa.

1992 - 1999 Das Landratsamt Oberallgäu weist ca. 45 sogenannte „Kosovo-Albaner“, Flüchtlinge aus dem ehemaligen Jugoslawien, in das „Asylantenhaus“ Badenberg 38 ein. Im oberen Stockwerk wohnen 5 Familien mit durchschnittlich 5 Kindern. Im Erdgeschoss sind eine russische und eine Roma-Familie und Männer ohne Familie untergebracht.

Für einige Flüchtlinge wurde Wildpoldsried zur 2. Heimat. Bei einigen Männern kamen im Laufe der Zeit die Familien nach. Andere kehrten nach Beendigung des Krieges und der Unruhen wieder in ihre Heimat zurück.

06.11.2014 11 Eritreer wohnen in der Marktoberdorfer Str. 15 (= *Anbau des Dorfmuseums*). In ihrer afrikanischen Heimat herrscht Militärdiktatur und blutige Unterdrückung. Willkürliche Verhaftungen, Folter und Zwangsarbeit sind an der Tagesordnung. Jede Hoffnung auf eine Änderung der schwierigen Lebensbedingungen fehlt.

Eine Hoffnung, diese Lage zu verbessern, war die Flucht durch Nordafrika und, trotz aller Gefahren, über das Mittelmeer nach Europa, insbesondere nach Deutschland. Nach Aufenthalt in Sammelagern und Asylunterkünften, schickte das Landratsamt Oberallgäu 11 Eritreer nach Wildpoldsried. Ein ehrenamtlicher Helferkreis aus Wildpoldsried unterstützte ihre Eingliederung mit folgenden Aktivitäten:

- Organisation und Durchführung von Deutschkursen (*es waren nur geringe bis gar keine Deutschkenntnisse vorhanden*)
- Organisation und Unterstützung bei Arztbesuchen
- Unterstützung beim Amtsverkehr
- Einkaufsfahrten zur Beschaffung von Lebensmitteln und Kleidung
- Vermittlung der wichtigsten Regeln in Deutschland, z. B. Frauenbild, Gleichberechtigung, Mülltrennung
- Arbeitssuche und Einholung der Arbeitserlaubnis beim Landratsamt
- Suche von Ausbildungsplätzen, Unterstützung während der Ausbildung

Die Bevölkerung rief der Helferkreis zu gezielten Spendenaktionen auf. Die Unterstützung war groß. Geldspenden leitete die Bürgerstiftung „wisawi“ an den Helferkreis weiter, der die „Neubürger“ mit den notwendigen Anschaffungen unterstützte.

- 01.2016 Die ersten Eritreer erhalten ihre Anerkennung als „Asylant“ und arbeiten nun bei örtlichen Firmen oder absolvieren hier eine Berufsausbildung. Der Helferkreis unterstützt sie bei der Wohnungssuche und der Möblierung der Räume. Die Hilfe für die Neubürger ist in der Wildpoldsrieder Bevölkerung groß.
- 2017 Die Gemeinde mietet das Häupl-Haus, Kemptener Str. 4 an. Die erforderlichen Renovierungsarbeiten werden durch einige Mitglieder des Helferkreises tatkräftig unterstützt. Einige Eritreer siedeln vom Dorfmuseum in dieses Haus um. Weitere Eritreer mieten Wohnungen im Dorf an.

## K) Entwicklung und Erwerbstätigkeit der Bewohner

Die Entwicklung der Bevölkerungszahl und die vielseitige Erwerbstätigkeit der Einwohner zeugen von einer „lebenden Gemeinde“. Die Zahlen weisen für Wildpoldsried eine gute Entwicklung auf, auch wenn im Laufe der Jahrhunderte immer wieder politische Ereignisse für Veränderungen sorgten.

### K 1 - Einwohner - Entwicklung der Gemeinde Wildpoldsried

Die ersten zahlenmäßigen Aufzeichnungen von Bewohnern in Wildpoldsried stammen aus pfarramtlichen Archiv-Aufzeichnungen.

1528 Wildpoldsried zählt 620 Seelen (= *Katholiken*).

Aufzeichnungen im Statistischen Landesamt München veranschaulichen das Wachstum des Dorfes. In den Außenbereichen änderten sich die Bewohnerzahlen nur minimal.

Ortsanwesende (= *alle Personen, die hier lebten - auch Bauarbeiter, landwirtschaftliche Hilfskräfte*)

Jahr	Ortsanwesende	Jahr	Ortsanwesende etwa 100 Jahre später	Anmerkungen
1840	743	1946	1.765	Vertriebene und Flüchtlinge
1852	758	1950	1.813	
1861	833	1961	1.510	Wegzug wegen Familienzusammenführung
1871	811	1970	1.668	
1880	833	1987	1.917	
1890	842	1990	2.081	
-	-	1995	2.338	neue Baugebiete
1900	932	2000	2.405	
1910	1.097	2012	2.615	Abschluss Schiebelsbergsiedlung
1925	1.129	2014	2.617	
1933	1.176	2016	2.680	
1939	1.170			

Gegen Ende des 19. Jh. ging die Kindersterblichkeit in Wildpoldsried, aber auch in anderen Orten Bayerns stark zurück. Betrug sie im 17. und 18. Jh. noch allgemein etwa 40%, ging sie mit Hilfe der ärztlichen Betreuung und Unterstützung (= *Arzt u. Hebammen*) auf ca. 15% zurück.

Eine verbesserte Hygiene, zweckmäßige Ernährung und rasche Hilfe bei Notfällen senkten die Kindersterblichkeit weiter. Allerdings änderte sich auch in Wildpoldsried im 20. Jh. der Wandel von der Großfamilie (*mit 7 - 10 Kindern*) zur Kleinfamilie (*1 - 3 Kindern*).

1947 - 1961 Große Veränderungen gibt es vorübergehend nach dem 2. Weltkrieg durch die Aufnahme der Heimatvertriebenen. Ebenfalls trägt zum stetigen Bevölkerungszuwachs die laufende Ausweisung von Baugebieten und den dadurch bedingten Zuzug neuer Gemeindebürger bei.

## K 2 - Bewirtschaftung der gerodeten Flächen vor 1800

Die gerodeten Flächen gaben durch Bearbeitung und Ansaat erste Möglichkeiten, neben der Jagd, selbst Essbares zu erzeugen. Allerdings war der Anfang schwer, für die Selbstversorgung genügend zu erwirtschaften. Abgaben von Erzeugnissen an die „Obrigkeit“ und andere Ereignisse brachten die Bewohner immer wieder in große Schwierigkeiten (*u. a. Hungersnot*).

### K 2 a - Selbstversorgung

Nach der Rodung der Flächen auf unserem Gemeindegebiet war für die Bewohner die Hauptaufgabe, sich selbst zu versorgen. Die Flächen (*= außer den Freiflächen ums Haus, auch Boind genannt*) „verliehen“ die Stiftsäbte von Kempten als Lehen an die Bürger.

Das Stift übte nicht nur die Herrschaft in unserem Dorf aus, es war auch sein Grundherr. Grund und Boden hat es teils käuflich erworben, teils haben die Bauern mehr oder weniger freiwillig ihre Höfe samt Grundbesitz ganz oder teilweise dem Stift übereignet, um sie als Lehen zur Bewirtschaftung und Nutzung zurückzuerhalten. Das taten sie, um sich vor gewaltsamen Übergriffen benachbarter Grundherren zu schützen und beschwerlichen Kriegsdiensten zu entgehen. Das Stift war der Eigentümer und der Bauer der Nutzer. Das Stift übernahm den Schutz der Bauern und deren Kriegsdienste, die es seinen Dienstmännern übertrug. Im Kriegsfall warb es Kriegsknechte an. Für den Schutz des Stiftes und die Nutzung des Gutes leisteten die Bauern Abgaben, die „Zins“ genannt wurden. Insgesamt waren diese Bauern mit ihren Familien persönlich frei. Man nannte sie „Freizinser“.

#### Freizinser

Unter der Herrschaft des Stiftes waren fast alle unsere Bauern Freizinser.

Die Abgaben des Freizinsers erfolgten in Geld, meist „Zins“ genannt, und Abgaben in Naturalien, genannt „Gilt“. Heute würden wir diese Abgaben Pachtgeld nennen.

Doch war das Verhältnis zwischen Grundherr und Zinser mehr als ein heutiges Pachtverhältnis. Der Untertan (*= Bauer*) besaß bei leibfälligen Gütern ein lebenslanges, bei Erblehen sogar ein vererbbares Besitz- und Nutzungsrecht. Solange der Bauer seine Abgaben pünktlich leistete, konnte ihm der Grundherr auch nicht kündigen, ihn nicht des Hofes verweisen. Der Bauer hatte den Hof wirklich inne, er konnte ihn doch stets nur mit Wissen und Willen des Lehensherrn verkaufen, tauschen oder beim Erblehen an seine Kinder vererben. Darum stand am Ende solcher Urkunden immer „mit W. d. L.“ (*= mit Willen des Lehensherrn, der genannt wurde*).

Der Zinser konnte freies Eigentum erwerben oder auch sein Lehen zurückkaufen.

03.10.1585 „Jerg Hörmann, Sohn des Baltus Hörmann von Möggenried, Wilboltzrieder Pfarr, bisher Zinser des Gotteshauses wird nach Freikaufung gemäß des Vertrages von Martinszell aller Zinserschaft durch Abt Albrecht losgesprochen. Falls er in einer anderen Grafschaft ein Gut erbt, darf er es nicht antreten, sondern muss sich mit Geld oder fahrender Habe begnügen. Sobald er sich aus dem Schutz und aus dem Gebiet der Herrschaft begeben sollte, wird er wieder Zinser wie vorher.“<sup>110</sup>

Hier spielte der „Allgäuer Brauch“ eine Rolle. Er verlangte, dass die Untertanen des Stiftes dem Abt auch dann verpflichtet blieben, wenn sie in ein anderes Herrschaftsgebiet zogen.

#### Leibeigene

Neben den Freizinsern gab es die „Leibeigenen“. Sie gehörten nicht nur mit Hab und Gut, sondern mit Leib und Leben ihrem Herrn und wurden auch „Eigenleute“ genannt. Der Abt war ihr Leibherr.

<sup>110</sup> Urkundenarchiv Stift Kempten Nr. 6294, HStAM.



01.10.1488 „Es geloben Heinrich und Erhärt die Richarten in der Egg, Wilboltzrieder Pfarr, ‚Leibeigenem‘ (= *leibeigen*) Johannsen Abt, keines anderen Schirm (= *Schutz*) anzunehmen. Sie versprechen bei ihrem Leben seiner Gnaden gehorsam, unterwürfig und verbunden zu sein.“<sup>111</sup>

Der Abt wollte möglichst alle seine Leibeigenen auch in seinem Herrschaftsgebiet, nicht in einem anderen, haben.

Leibeigene konnten von ihrem Herrn wie eine Ware verliehen, getauscht, auch verkauft werden; was jedoch seltener geschah.

um 1530 Eine Urkunde berichtet, dass der Abt Wolfgang, dem Ritter Hans Wilhelm von Laubenberg zu Wagegg, Leibeigene aus verschiedenen Orten gegen solche aus andern Orten, darunter solche zu Wildpoldsried und Frohnschwenden, gegeben hat.<sup>112</sup>

Die Leibeigenen arbeiteten meist auf dem Hof des Herrn, im Hause, auch im Stall und auf dem Felde, bekamen teilweise auch kleine Lehen zur Bewirtschaftung, die „Knechtshuben“. Sie mussten jederzeit zu Fronarbeit bei ihrem Herrn bereit sein, ohne Rücksicht auf eigene dringende Arbeiten. Eine Heirat von Leibeigenen musste der Abt genehmigen. Es sollten auch nur Leute gleichen Standes heiraten. Heiratete ein Zinser eine Leibeigene, so wurde er auch leibeigen, außer er kaufte sie vorher los. Die Kinder von Leibeigenen waren wieder leibeigen.

### Freibrief

Manchen Leibeigenen ließ sein Herr aus besonderem Wohlwollen, oder um ein gutes Werk zu tun, frei. Wer sich dem geistlichen Stand widmen oder einen akademischen Grad erwerben wollte, bekam ebenfalls den „Freibrief“.

04.10.1669 Abt Roman stellt dem leibeigenen „Johann Meckhle, Georg Meckhlinss und Mariae von Wilboltsriedt seel, ehelichen Sohn“ einen Freibrief zum Studium der Philosophie aus.

Er erklärt ihn hierin „der Leibaigenschaft von unsserem Stüfft quitt, frey, ledig und los“. Soll ihm in der Grafschaft Kempten (= *Territorium des Fürststifts Kempten, dies umfasst den früheren Altlandkreis Kempten*) Erbschaft oder auf andere Weise ein kleines oder großes Vermögen zufallen, so ist er verpflichtet, dem Stift eine Abzugsgebühr zu leisten. Mit diesem Freibrief erlangt Johann Meckhle die persönliche Unabhängigkeit.

### Freikauf vom Fürstabt

26.08.1513 Auch ein Leibeigener kann sich freikaufen oder Zinser werden. Hans Schultheiss, genannt Schlampp am Wang, St. Lorenzer Pfarr, hat sich aus der Leibeigenschaft des Grafen Hugg von Montfort losgekauft und sich als Zinser „Unserer Lieben Frau“ im Gotteshaus Kempten begeben. (= *Er war also nicht mehr Leibeigener des Grafen Montfort, sondern Zinser des Stiftes.*) Nun empfängt er von Abt Johannes Rudolff einen halben Maierhof zu Wilboltzried auf seinen „einigen Leib“, d. h. für sein Leben lang. (= *Im Laufe der Zeit wurden häufig allgemein größere Höfe als Maierhöfe bezeichnet.*) Beim Tode fällt das Gut wieder an das Stift zurück.<sup>113</sup>

Im 17. Jh. verlor der „Allgäuer Brauch“ seine Gültigkeit völlig. Die Herrschaften erlaubten ihren Untertanen, sowohl Zinsern als auch Leibeigenen, die aus beruflichen oder familiären Gründen ihre Heimat verlassen wollten, dass sie sich ungeachtet des bisherigen Untertanenverhältnisses und dessen Verpflichtungen in einem anderen Herrschaftsgebiet niederließen. Die bisherige Herr-

<sup>111</sup> Urkundenarchiv Stift Kempten Nr. 1339, HStAM.

<sup>112</sup> Stift Kempten, Urkunde Nr. 2846, HStAM.

<sup>113</sup> Stift Kempten, Urkunde Nr. 1953, HStAM.

schaft stellte einen Freibrief aus, den der Untertan bei seinem neuen Grundherrn abliefern musste; damit trat er in dessen Abhängigkeit; er hat also nur den Grundherrn gewechselt.

06.04.1693 Einen Freibrief dieser Art erhält vom Stift Kempten der Leibeigene „Michael Mayr von Wilbolzriedt, des Hans Mayrs und Maria Caudinussin, beeder Ehegemädite von Wilbolzriedt ehelich erzeugter Sohn“, weil er sich in das „Greuth (= Gebiet) der Herrschaft Cronburg“ verheiraten will. Damit wird er aus dem Herrschaftsgebiet des Stiftes und seinen Verpflichtungen gegenüber der Stiftsherrschaft entlassen; er begibt sich in die Abhängigkeit der Herrschaft von Cronburg. Der Freibrief kostet eine Gebühr.

Artikeldatum: 31.12.2017

[zur Inhaltsübersicht](#)

## K 2 b - Abgabepflichten

Ursprüngliche Abgaben der Leibeigenen waren die Leibsteuer bei der Verheiratung, die alljährliche Fastnachtshenne (= Abgabe einer Henne in der Fastnachtszeit), dann der „Todfall“, wenn sie ein Gut bewirtschafteten. Letzterer bestand darin, dass beim Tod des leibeigenen Bauern das beste Stück Vieh an den Grundherrn abgeliefert werden musste, daher auch der Name „Besthaupt“. Auch der beste Anzug des Verstorbenen fiel an den Herrn; starb eine leibeigene Frau, so mussten auch ihr bestes Kleid - das war das „Häßfall“ - und ihr Schmuck an den Herrn abgeliefert werden. Außerdem erhielt dieser die Hälfte des Nachlasses des Verstorbenen, bei Ledigen den ganzen Nachlass. Der „Todfall“ war die meistgehasste Abgabe und mit eine Ursache für den Ausbruch des Bauernkrieges. Alle Bauern, die ein Lehensgut hatten, bezahlten bei der Übernahme eine Abgabe, den „Erschatz“ (= auch „Ergdschatz“ oder „Auffahrt“ genannt), und bei der Abgabe des Gutes die „Abfahrt“ oder

„Weglöse“. Der Erschatz musste auch nach Amtsantritt eines neuen Abtes geleistet werden. Neben diesen Besitzwechselabgaben war der eigentliche jährliche „Pachtzins“, auch Hubgeld oder Lehenszins genannt, zu leisten.

Zins war die Abgabe des Hubers (= Bewirtschafter einer Hube, eines Hofes) in Geld für den Wieswachs seines Lehensgutes; er hieß auch „Grasgeld oder Grasgilt“. Die Gilt bestand hauptsächlich aus Getreide, Eiern und Hühnern. Das Getreide lieferte der Bauer für den bebauten Teil seines Hofes (= Äcker). Manchmal nannte man diese Getreideabgabe auch im engeren Sinne „Hubgeld“. Die Abgabe von Hühnern und Eiern entsprang der Einnahme aus der Hofstatt. Die abzuliefernden Hühner nannte man „Giltthühner oder Zinshühner“. Statt der Hühner gaben manche Güter Gänse, Schafe oder Schweine. Häufig traten zu diesen Hauptbestandteilen des Hubgeldes noch kleinere Abgaben: Äpfel, Flachs, Öl, Rüben, Erbsen, Bohnen, Schmalz, Zieger (= Quark, Topfen).

Das Hubgeld wurde meist zu bestimmten Zeitpunkten, besonders an Georgi (23.4.) und Martini (11.11.) oder Weihnachten (25.12.), abgeliefert. Als Entgelt gab der Fürstabt, der Grundherr, ohne dass er dazu verpflichtet gewesen wäre, den Bauern Bau- und Brennholz, ließ sie auch ihr Vieh auf die Weide im Kempter Wald treiben und reichte ihnen bei Ablieferung des Hubgeldes eine Brotzeit oder ein Geldgeschenk.

Neben den Abgaben an den Grundherrn war nach dem Vorbild des Alten Testaments der sogenannte „Zehent“ zu leisten; das war der 10. Teil des Ertrages, der zu  $\frac{2}{3}$  an die Kirche und zu  $\frac{1}{3}$  für karitative Zwecke bestimmt war. Je nach Art der Leistung nannte man ihn Blutzehent (= von Tieren), Großzehent (= Getreide) oder Kleinzehent (= kleine Feldfrüchte wie Kraut, Bohnen u. ä.). Eier, Butter, Käse usw. gehörten zum Küchengefälle. Bei uns war der Getreidezehent (Haber) am häufigsten. Während der Türkenkriege erhob das Reich zur Finanzierung der Kriegsführung die Türkensteuer von allen Personen bis zum Gesinde. Das Los der Bauern, besonders der Zinser, war anfangs recht erträglich, sie konnten sich emporarbeiten. Gegen Ende des Mittelalters (Ende 15. Jh.) waren die Lasten der Zinser drückender, das Los der Leibeigenen leichter.

Es verloren sich die Unterschiede; beide hatten die gleichen Abgaben, also Todfall, Besitzwechselabgabe, Hubgeld u. a. zu leisten.

Die Höhe der Abgaben richtete sich nach der Größe des Gutes. Die Gutseinheit bildete die „Hube“. Sie war von verschiedener Größe, kleiner als ein Hof, maß aber mindestens 25 - 30 Tagwerk (11,69 - 14,31 ha).<sup>114</sup> Der Besitzer einer Hube war der Huber, daher der häufige Familienname „Huber“. Fast überall im Allgäu zinst man mit Haber (= Hafer) und teilweise mit Kern (= Weizen, bei uns Vesen = Dinkel).

06.03.1523 Eine Urkunde<sup>115</sup> berichtet: Hans Hermann zu Wildpoldsried, Zinser auf die Restin U.I.F. Altar des Gotteshauses Kempten (= zinst auf den Altar der Ruhe unserer lieben Frau im Gotteshaus Kempten) erhält ein Gut daselbst von Abt Johannes Rudolff. Hermann verspricht dem Abt Gehorsam, keines anderen Schutz und Schirm anzunehmen, ein gutes Betragen und an das Gotteshaus zu geben: Kern, Haber, Graspeld (= Zins für den Wiesenbewuchs), Hühner, Vogtsteuer und Vasthühner (= wurden auf Fastnacht geliefert) alle Jahre zu Martinstag und Weihnachten, auch dann, wenn der Hagel schlägt oder ein Unwetter oder sonst ein Schaden an der Frucht entsteht.

1684 Michael Reichart, Eufnach, benützt ein Gotteshausgut. Dafür muss er jährlich Abgaben zahlen.

---

Artikeldatum: 31.12.2017

[zur Inhaltsübersicht](#)

## K 2 c - Ackerbau und Viehzucht

Trotz der Höhenlage (725 m ü. NN) bildete der Ackerbau den Haupterwerb. Die Erträge waren spärlich. Die Bauern bauten Hafer (70 - 75% der gesamten Getreideernte), Gerste, Vesen (= Dinkel), etwas Roggen und später Weizen an. Nur vom Haferertrag konnten Überschüsse verkauft werden. Die anderen Getreidearten deckten kaum den häuslichen Bedarf.

Auf den Flächen herrschte Flurzwang. (= Flurzwang-Grund: Das Land war in unzählige kleine u. kleinste Flächen verteilt, zum säen u. ernten musste man über die Flächen anderer Bauern fahren. Um Schäden u. Streit zu verhindern, mussten Saat u. Ernte gleichzeitig beginnen u. enden. Auch die gleiche Frucht musste angebaut werden.) Den Bauern war die Bewirtschaftung vom Lehensherrn vorgegeben. Dies war über mehrere Jh. die Dreifelderwirtschaft: Winterfeld (= Winterösch), Sommerfeld (= Sommerösch) und Brache.

1735 > Auf dem Winterfeld baut man Roggen, Klee, Flachs, Kartoffeln und Vesen an. Im Jahr danach muss auf der Fläche als Sommerfeld nach dem Roggen Gerste und nach dem Vesen Hafer angesät werden.

Die Brache (= Fläche ruhen lassen) blieb anfangs frei, später kam Klee als Zwischenbewuchs auf das Feld. Als Viehweiden dienten die schlechtesten Böden oder die Brachflächen mit ihrem Bewuchs. Neben den Getreidearten wurden auch Hülsenfrüchte, insbesondere Bohnen und Kraut angebaut. In den Lehensbüchern von Wildpoldsried werden bei der Beschreibung der Lehen neben Hof, Hofstätte, Boinden, Wiesen, Felder, Hölzer (= Wald) häufig auch Sommer- und Krautgarten genannt.

Wegen der Streulage der Grundstücke entstanden bei der Bewirtschaftung Flurschäden durch die Nachbarn. Der stiftische Hofrat versuchte diese Streitigkeiten zu schlichten.

Ein Hofratsprotokoll<sup>116</sup> vom 7.7.1627 berichtete von einem Vergleich zwischen Ellenberg und Unteregg.

„Die Unteregger hatten hinwärts (= links) der Leubas Felder, Trieb und Tratt (= Viehtrieb) und schädigten dabei die Flur der Ellenberger. Diese wiederum hatten rechts der Leubas Weiden, auf die

---

<sup>114</sup> Uhlig, S. 30.

<sup>115</sup> Fürststift Kempten, MB Lit. Nr. 186.

<sup>116</sup> v. Andrian: „Teure Heimat“ Nr. 14, 1954.

sie ihr Vieh trieben. Die Furt (= *Untiefe im Bachlauf, an der dieser zu Fuß oder mit Fahrzeugen durchquert werden kann*) durch die Leubas befand sich inmitten der Felder der Unteregger. Das Vieh verursachte hier Schäden. Der stiftkemptische Hofrat entschied: Die Unteregger sollen ihre Felder gut markieren und Weg und Steg zu ihrem Trieb und Tratt machen und erhalten, ohne den Ellenbergern Schaden zuzufügen. Die Ellenberger aber sollen die Leubasfurt verlegen, damit das Ellenberger Vieh nicht mehr durch die Unteregger Felder ziehen muss. Auf diese Weise sollten in Zukunft Trieb und Tratt nicht mehr verhindert und kein Teil geschädigt werden.“

## Viehzucht

Neben dem Ackerbau war die Viehzucht, besonders die Rinderzucht, im Allgäu von jeher wichtig. Die Milch war ein unentbehrliches Nahrungsmittel; Schweine lieferten Fleisch und Schmalz, die Wolle des Schafes bildete neben dem Flachs den einzigen Rohstoff für die Bekleidung; das Vieh war auch der einzige Lederlieferant.

1527 Der Viehbestand beträgt nach Angaben im Salbuch (*1. Versuch einer Viehzählung*) z. B. bei Zyprian Häringer im Dorf „4 roß und 12 hoptfich (= *Hauptvieh*) bei 17 Jau-chert (*8 ha*) Ackerland und 25 „tagwerk mads“ (*11,7 ha Wiese*).

Nach dem 30-jährigen Krieg betrug der durchschnittliche Viehbestand 3 Kühe.

Die Rinderhaltung diente bis zur Mitte des 19. Jh. nicht in erster Linie der Milcherzeugung, sondern dem Markt. Den Kemptener Bauern sagte man eine besondere Veranlagung zum Viehhandel nach. Es wurde viel Allgäuer Vieh, vorrangig junge Rinder und Jungstiere, verkauft. Die Händler kauften das Vieh sowohl aus dem Stall, als auch auf dem Markt. Man lieferte ins Unterland (*Mem-mingen, Augsburg*), in die Schweiz, nach Württemberg, nach Südfrankreich und nach Italien.

## Pferdezucht

Die Viehzucht schloss die Pferdezucht ein, man brauchte Pferde als Zug- und Reittiere und zum Verkauf. Die Pferde des Stiftslandes waren ebenfalls bekannt und gesucht wegen ihrer Stärke und Ausdauer. Auf die Weide kamen die Pferde im Kempter Wald. Das geht aus einer Abschrift der Abmachungen zwischen dem Wildpoldsrieder Pfarrer Heitle und seiner Pfarrgemeinde hervor.<sup>117</sup> Hier heißt es: Wenn der Pfarrer ein Pferd hat und die Pferde im Herbst in den Kempter Wald getrieben werden, trifft es zu gegebener Zeit auch ihn, die Zeche zu geben. Doch sollen die Beständ-ner (= *Pächter*) des Widumgutes (= *Kirchenpründe*) verpflichtet sein, diese an seiner Stelle in den Wald zu bringen.

## Flachs-anbau

Im Gegensatz zum übrigen Allgäu spielte die Leinenweberei als Einnahmequelle bei der Wildpoldsrieder Bevölkerung zuerst nur eine geringe Rolle. Später war es eine „lohnende Nebentätigkeit“. Flachs baute jeder Hofbesitzer an. Aber die Flachsgewinnung war überaus mühsam. Den Flachsstängel ernteten sie samt Wurzeln, damit die Länge der Fasern erhalten blieb. Durch Dreschen oder Kämmen mit der „Riffel“ entfernte man die Flachsbolla (= *Samenkapseln*). Diese wurden auf dem Dachboden getrocknet (= *deshalb sprechen ältere Mitbürger noch vom „Bolladörre“ für Dachbo-den in den Bauernhäusern*). Aus getrockneten Flachsbolla stellte man in der Ölmühle Leinöl her. Unsere Dorfmühle und die Moosmühle waren neben Mahl- und Sägemühlen auch Ölmühlen. Aus den Stängeln der Flachspflanze gewannen die Bauern in einem aufwändigen Verfahren die Flachsfasern.

Nach der Entfernung der Samenkapseln von den Stängeln begann die Trennung der Flachsfasern aus den Stängeln. Diese legte man längere Zeit ins Wasser oder breitete sie über einige Wochen im Freien aus. Wasser oder Regen und Tau ließen die Pflanzenteile, welche die Flachsfasern umschlossen, faulen. Zum Trocknen legte man die Stängel in die Sonne oder in einen Dörröfen (= *getrocknet bzw. geröstet, gedörret*). Anstatt des Dörröfens gruben die Bauern auch häufig eine Vertie-

<sup>117</sup> Fürststift Kempten, NA Akt. Nr. 6109, HStAM.

fung in die Erde und entzündeten darin ein Feuer. Über der Grube legten sie Äste (= *entsprechend hoch, dass sie nicht anbrannten*) und darauf lagen die Flachsstängel zum Trocknen.

In der „Breche“ zerbrach man mittels des Brechhebels die spröde gewordenen Stängelteile. Die nun frei gewordenen Flachsfasern trennte man, durch Klopfen mit einem schwertförmigen Holz am Schwingbrett, von den noch anhaftenden Holz- und Rindenteilchen. Anschließend zog man den Flachs durch die Zähne einer Hechel (= „*gehechelt*“); dabei bekamen die langen Flachsfasern eine gleichmäßige Lage und man trennte die kurzen Fasern, „Werg“ genannt. Nun konnte die Verarbeitung des Flachses erfolgen. Man band den schönen Flachs auf die „Kunkel“ (= *meist stabförmiges Gerät, an dem beim Spinnen die noch unversponnenen Fasern befestigt werden*) am Spinnrad. Durch Herausziehen und gleichmäßiges Zusammendrehen mehrerer Fasern entstand das Garn. Dies wickelte sich auf die Spule des mittels Fußantrieb in Drehung versetzten Spinnrades. Am Webstuhl, der meist im Keller stand, webte man aus dem Garn die Leinen.

Unser bäuerlicher Flachsenbau deckte nur den häuslichen Bedarf. Diese Arbeiten erfolgten überwiegend in den Wintermonaten.

#### Hinweis

Das Bauernhofmuseum in Illerbeuren zeigt die alten Geräte der Garn- und Leinenbereitung.

Artikeldatum: 13.10.2019

[zur Inhaltsübersicht](#)

## K 2 d - Handwerksberufe vor 1800

### Müller

Solange man im Allgäu Ackerbau betrieb, blühte auch das Mühlen-Gewerbe. Die Mühle galt im Dorf nach der Kirche als das wichtigste Gebäude, denn sie erzeugte Mehl für das Brot.

- 1391 u. 1394 Die Dorfmühle, urkundlich erstmals erwähnt, deckt den Mehlbedarf des Dorfes. Der Müller hat das Recht der blauen Farbe (*nach mündl. Bericht von Dr. Merkt*). Blaue Läden, blaue Fensterstöcke, blaue Türen machen das Mühlengebäude sofort kenntlich.
- 1451 Im Lehenbuch des Stiftes Kempten wird als Lehen „daz gut ze Wilboltzried und die mühlin daselbs, daz Hans Staiger, der eher (*der Ältere*) inhat“, genannt. Dieses Gut, heute Dorfmuhlstraße 16, und die Mühle gehören zusammen.
- 21.12.1524 Hans Mair von Wildpoldsried, Hofschmied des Abtes, und seine Ehefrau Anna Steigerin verkaufen die Hälfte des Hauses und Feldes sowie der Mühle (= *Mahlmühle*) daselbst mitsamt der Säg- und Bläumühle (= *Ölmühle*) an Heinrich Steiger (*vermutlich der Bruder der Anna Steigerin*).<sup>118</sup>
- 1594 Heinrich Steiger, gewester Ammann, gerät in Zahlungsschwierigkeiten. Neben einem Verzeichnis der Schuldforderungen wird eine Vermögensaufstellung gemacht. Aus dieser geht hervor, dass er u. a. jenseits des Baches oberhalb der Mühle, ungefähr für 100 Gulden (*2.240 €*), zu einem früheren Zeitpunkt Grund gekauft hat.<sup>119</sup>
- 1617 Bei der Abthuldigung wird Jörg Hartmann als Müller im Dorf genannt.<sup>120</sup>
- um 1700 Baltus Hartmann wird als Müller erwähnt.
- 1728 Hans Bertele, Müller, hat unter Fürstabt Anselm von Reichlin-Meldegg als Lehen Gut und Mühlen, dabei Haus, Hof, Mahl-, Gerb-, Säg- und Ölmühle, Hofstatt, Garten, Baiden, Ackerfeld, Wiesen und Viehweide. „Solches ist eine Einöd“ (= *zusammenhängender Besitz*) und war angeschlagen auf 2.675 Gulden (*59.920 €*). Bei der Übernahme eines Lehens ist eine Gebühr, die Lehentaxe, zu bezahlen (= *früher „Erschatz“ genannt*).

<sup>118</sup> Fürststift Kempten, Urkunde Nr. 2284, HStAM.

<sup>119</sup> Fürststift Kempten, NA Akten-Nr. 1414, HStAM.

<sup>120</sup> Fürststift Kempten, MB Lit. 15, HStAM.

- 1758 Meinrad Bertele gibt „aus dem Mühlhof oder seiner eigenen Einöde, des Staigers Gut genannt“, Jahreszins. Er hat die Erlaubnis, eine neue Sägmühle zu errichten und gibt dafür Zins. Weiter darf er ein neues Rad „einhenken“.<sup>121</sup>

Die Moosmühle entstand später als die Dorfmühle. Sie wird zur Versorgung der hinteren Weiler gedient haben.

- 1554 Clemens Batzer bekommt in der „Reyttin“ (= *Reuten*), Wildpoldsrieder Pfarr, vom Abt Wolfgang die Genehmigung zur Errichtung einer Mühle. Er darf auf seinem Grund 2 Mahl-, 1 Gerb-, 1 Säg- und 1 Stampfmühle bauen. Dafür muss er dem Abt auf den Tag des hl. Martin Zins und Hubgilt geben.
- 1575 Die Mühle heißt nach dem Vornamen des Gründers „Mentismülin“ an der Leubas.
- 1576 Der Name „Moosmühle“ kommt vor, sie wird zum nahen Reuten gerechnet. Bei der „Verleihung“ (= *das Stift ist Grundeigentümer*) der Mühle erklärt Clemens Batzer, „falls er oder seine Nachkommen Zins und Hubgilt nicht völlig und rechtzeitig bezahlen, hat das Stift, der Gnädige Herr oder seine Nachfolger das Recht, Mühle und Grund und Boden anzugreifen und zu pfänden, bis alle Schuld oder der Schaden beglichen ist“. Diese seine Erklärung gibt er für sich, seine Erben und Nachkommen „für ewig und alle Zeiten“, und er gelobt, das Gut mit allem Fleiß zu erhalten.<sup>122</sup>
- 1618 Georg Boxler hat die Mahl-, Gerb- und Bläumühle zu Lehen. Er gibt ins Kemptische Kastenamt (= *Kornhaus*) jährlich 1 Viertel (18,5 l) Roggen und 2 Viertel (37 l) Kern, 2 Pfund Pfennig (11 €) und dem Heiligen (= *Kirchenpatron*) zu Wildpoldsried zwischen Martini und Weihnachten jährlich 2 ½ Gulden (56 €) Zins.<sup>123</sup>
- 1679 Die Mühle übernimmt Georgs Sohn Hans Boxler.
- 1728 Bei der Lehensvergabe unter Fürstabt Anselm von Reichlin-Meldegg ist Hansjörg Boxler auf der Moosmühle.  
Er hat zu Lehen Gütlein und Mühlen, dabei Haus, Hofstatt, Speicher, Stadel, Baid, Sommergarten, Acker, Wiesen und Feld. Hansjörg Boxler hat ein zweifach Lehen und gibt als Lehentaxe 2-mal 35 Gulden (784 €).

Die **Wolkenberger Mühle** war Burgmühle, urkundlich 1394 erstmals erwähnt; sie sorgte für den Bedarf auf der Burg Wolkenberg.

Einige dieser Anordnungen:

Schaumeister erschienen unangemeldet zur Kontrolle. Den Mühlen war genau vorgeschrieben, welche und wieviel Siebe in der Gerbmühle und in der Mahlmühle für Weißmehl, Roggenmehl, Mußmehl verwendet werden durften. 1 Viertel (18,5 l) Vesen (= *Dinkel*) musste immer vorrätig sein, damit der Schaumeister bei seinem Besuch an der Gerbmühle feststellen konnte, ob sie den rechten Gang habe. Der Müller sollte nur gute und fleißige Gesellen einstellen, die gewandert sind (*bei Strafe von 3 Gulden, 67 €*). Er muss die Kunden in der Reihe, wie sie kommen, bedienen. „Wer zuerst kommt, mahlt zuerst“, steht in den Vorschriften. Der Bauer darf nur gute saubere Frucht in die Mühle bringen, andernfalls wird sie weggenommen und 1 Gulden (22 €) Strafe auferlegt. Kein Müller oder Bauer oder Mahlknecht soll in der Mahl- oder Sägmühle „Toback“ trinken (= *frühere Bezeichnung für rauchen*) bei Strafe von 2 Gulden (45 €). Wenn ein Müller die Herrschaft oder den Schaumeister schmäht, so kostet das 10 Gulden (224 €) Strafe.

Jede Mühle braucht eine Glocke, daß dem Mühlenbeschauer jederzeit leicht geöffnet werden kann. Vor der Mühlentüre muss ein Tuch oder ein „Daas“ (= *Tannenzweige*) liegen, daß man die Schuhe abwischen kann, und das soll man auch tun, „nicht als ob man in einen Schweinestall gehe, wo man die Gabe Gottes vermahlen tut“.

<sup>121</sup> Fürststift Kempten, NA Lit. 1836, HStAM.

<sup>122</sup> Fürststift Kempten, Urkundenarchiv Nr. 3480, HStAM.

<sup>123</sup> Fürststift Kempten, NA Lit. 1773, HStAM.

Die Mühle muss gute und ganze Fenster haben. Der vorgeschriebene Mahllohn beträgt für 1 Malter (206 l) 2 Imi (5 l), nicht vom Mehl, sondern von der Frucht, beim Mußmehl dagegen gibt man dieses Maß vom Mehl.

Für das Gerben (= entfernen der Spelzen = Hochblätter im Ährchen) der Vesen gibt man für Gerstestampfen von jedem Viertel (18,5 l) ½ Imi (1,25 l) als Lohn.

- 1771 Der Mahllohn wird wegen der Fruchtteuerung von 2 Imi (5 l) auf 1 ½ Imi (3,75 l) bis auf weiteres herabgesetzt.
- 1783 Es wird befohlen, von 1 Malter (206 l) nur 1 Imi (2,5 l) als Gerberlohn zu nehmen. Weil deswegen viele Beschwerden eingehen und die benachbarten Herrschaften es beim bisherigen Lohn von 1 ½ Imi (3,75 l) belassen, macht das Stift seinen Bescheid rückgängig. Von dieser Rücknahme verständigt die Hochfürstliche Stiftische Kanzlei die Vorgesetzten der Müllerzunft, den Obmann Ferdinand Boxler in der Moosmühle und den Josef Jeckle (Luizenzmüller), dass sie davon die Mitglieder der Müllerzunft in Kenntnis setzen.<sup>124</sup>

Mit der Mahlmühle war hier immer eine Sägmühle verbunden.

Von einer **Kürbsenmühle** ist nichts Näheres bekannt.<sup>125</sup>

Alle Mühlen benutzten Wasserkraft. Heute sind noch Stauweiher vorhanden bei der früheren **Dorfmühle**, der früheren **Wolkenberger Mühle** und der **Moosmühle**.

### Leinenweber

< 1800 Leinenweber spielen im Allgäu eine große Rolle.

Für unsere Dorfbevölkerung stellte die Leinenweberei nur zeitweise eine lohnende Nebentätigkeit dar.

Während für die hauptberuflichen Weber die Mitgliedschaft in der Zunft Pflicht war, waren die Leute auf dem Lande, die das Weben als Nebenbeschäftigung betrieben, in der Regel nicht vom Zunftzwang erfasst. Trotzdem konnte man sie, wenn sie sich an die Schau- und Produktionsvorschriften der Zunft hielten, nicht vom städtischen Markt fernhalten. „Ledige Weibspersonen“ durften die Ware nicht zum Verkauf bringen. Für den häuslichen Bedarf konnten alle unbehelligt weben. Die Mitglieder der Weberzunft wachten sorgfältig darüber, dass die Landweber nicht unberechtigt Leinwand verkauften.

16.08.1573 Das Kemptener Bürgerbuch von 1526 - 1612 nennt 2 Weber aus Wildpoldsried: Weber Michael Steiger, verheiratet sich mit der Tochter des Stadtknechtes Joß Buchter.

11.12.1573 Weber Bakus Heiß

21.08.1683 Michael Pfefferle von Ellenberg und Christa Binser von Frohnschwenden beklagen vor dem Hofrat in Kempten „die ehrbare Zunft der Weber“, weil diese ihren Töchtern das Wirken bei gewisser Strafe verboten habe, weil sie ledig seien und das Handwerk nicht zünftig erlernt haben. Der Vertreter der Zunft hält entgegen, dass die Zunftvorschriften nicht übertreten werden dürfen.

Der stiftische Hofrat fällt das Urteil: Es gelten die Zunftartikel, „die Weibspersonen dürfen nicht wirken, außer dessen, was allein für ihre Haushaltung vonnethen, es ist ihnen bei straff verboten“.<sup>126</sup>

<sup>124</sup> Fürststift Kempten, NA Akten 1562, HStAM.

<sup>125</sup> Baumann, Bd. II, S. 149.

<sup>126</sup> Hofratsprotokolle, Fürststift Kempten, NA Lit. Nr. 2684.

1808 Nach der Steuerfassion (= *Steuerverzeichnis des bayer. Staats von 1808*), zu einer Zeit, in der das Leinengewerbe sich schon stark im Rückgang befindet, bestehen in unserer Gemeinde noch 14 „Webergerechtigkeiten“ (= *Erlaubnis zur Ausübung des Weberhandwerks*).

Adresse	heutige Hausbesitzer	
Frohnschwenden 73	Hartmann	reale Webergerechtigkeit
Frohnschwenden 75	Landerer	reale Webergerechtigkeit
Frohnschwenden 76	Landerer	reale Webergerechtigkeit, 2 Webstühle, Privathaus
Hutoi 62	Hartmann	reale Webergerechtigkeit
Kürbsen 96	Heckelsmüller	reale Webergerechtigkeit
Meggenried 48	Eberle	ohne
Ramsoi 60	Speiser	ohne
Reuten 107	Eberle	reale Webergerechtigkeit
Reuten 109	Haus abgebrochen	reale Webergerechtigkeit, 2 Webstühle
Schnaitweg 92	Daufratshofer	reale Webergerechtigkeit, 3 Webstühle
Schnaitweg 94	Butz	2 Webstühle
Steig 99	Zettler	reale Webergerechtigkeit
Trogoi 81	Prestele	ohne

Bei der „realen Webergerechtigkeit“ (= *die Erlaubnis zur Ausübung des Weberhandwerks*) war die Erlaubnis zum Weben an das Haus gebunden; „ohne“ Webergerechtigkeit war die Erlaubnis an die Person gebunden.

Aus Leinen unterschiedlicher Stärke stellte man Bauernkittel (= *gefärbten Leinen*), Bettzeug, Tischdecken, Hemden, Unterwäsche, Getreidemehlsäcke, Zelte und Planen her.

## Schmied

Ein sehr altes Handwerk ist das Schmiedehandwerk. Waffen, Huf- und Wagenbeschläge sowie die Herstellung verschiedener Geräte in Landwirtschaft und Handwerk verlangten einen angesehenen Handwerksmeister.

1526 Anlässlich des Memminger Vertrags werden genannt: Hans Mair, Hufschmied in Wildpoldsried und zugleich Hofschmied des Abtes, und Hans Mair, Kupferschmied in Hutoi.

1617 Auf der Liste zur „Abthuldigung“ werden 2 Schmiede im Dorf erwähnt. Es sind Kaspar Hartmann und Hans Todel.

1678 u. 1687 In den Lehenbüchern stehen die Namen Hans Heller, „Schmidt von der unteren Schmidtwaidt“ und Thomas Kamlander „von der anderen Schmiden“.<sup>127</sup>

1757 Das Lehenbuch nennt Baltus Megdlin und Galli Preg als Schmiede.<sup>128</sup>

Am Beginn der Dorfmühlstr. gibt es mit der „Stellfalle“ eine künstliche Staumöglichkeit. Diese Stellfalle diente lange Zeit dem Schmied an der Marktoberdorfer Str. 20 (*Wörz*), die Wasserkraft auszunutzen. Ein Kanal leitete das Wasser in einen Schacht vor der Schmiede. Dort tauchte der Schmied früher die hölzernen Wagenräder, nachdem er ihnen die glühenden Eisenreifen aufgehämmert hatte. Später drehte das umgeleitete Wasser ein unterschächtiges Wasserrad mit 3 - 4 m Durchmesser. Durch Übersetzungen brachte das Rad den etwa 50 kg schweren Schmiedehammer in Bewegung.

um 1960 Der Schmiedehammer wird aus der Schmiede entfernt.

<sup>127</sup> Fürststift Kempten, NA Lit. 654, HStAM.

<sup>128</sup> Fürststift Kempten, NA Lit. 1718, HStAM.



## Schreiner

- 1678 Von anderen Gewerbetreibenden wird ein Schreiner Michael Hartmann erwähnt.  
1716 Schreiner Georg Eberle aus Eufnach fertigt auch Altäre.

## Weitere Berufe

- 1683 Der Barbier Baltus Gebele ist genannt.

Näherinnen, Schneider und Schuhmacher gingen häufig auf die Stör (= *Berufsausübung beim Kunden*) und sollten in der Sommerzeit von morgens 5 Uhr bis abends 19 Uhr dort an der Arbeit sein.

- 31.07.1694 Der Schuhmacher Hansjörg Henne beschwert sich beim stiftischen Hofrat über die Zunft der Schuster und Schneider, die in einer Zunft zusammengeschlossen sind, dass diese das Versprechen, ihn auf kommende Ostern zuzulassen, nicht gehalten hat.

Die Zunft verlangt von ihm, dass er sich bei dem Handwerk einkaufe, er soll 4 Gulden (90 €) 30 Kreuzer (5 €) zahlen.

Der Hofrat rät: Henne soll bis zum Frühling das Einkaufsgeld entrichten, dann soll ein befriedigender Beschluss folgen.<sup>129</sup>

Sämtliche Gewerbetreibende hatten einen kleineren oder größeren Grundbesitz und betrieben neben dem Handwerk eine Landwirtschaft.

- 1808 Bei der Einverleibung des Stiftsgebietes in den bayerischen Staat gibt es in Wildpoldsried laut Steuerfassion (= *Steuerverzeichnis des bayer. Staats von 1808*) folgende Gewerbetreibende:

1 Bäcker	Hartmann, Haus Nr. 13, Salzstr. 5
1 Barbier	Gebele, Haus Nr. 14, Salzstr. 1
1 Drechslermeister	Cyprian Eberle in Frohnschwenden 78 ½, Günstzacher Str. 26
1 Krämer	Gebele, Haus Nr. 14, Salzstr. 1
1 Küfer	Zachäus Egger, Haus Nr. 25, Dorfmuhlstr. 9
1 Maler	Johann Eberle, Haus Nr. 9, Marktoberdorfer Str. 14
1 Metzger	Johann Kuisle in Meggenried 53
1 Rechenmacher	Jakob Kolb in Obereiberg 44
1 Sattler	Felix Unger, Haus Nr. 14, Salzstr. 1
1 Schneider	Schindele in Frohnschwenden 68, besteht nicht mehr
1 Schreiner	Schweikart in Frohnschwenden 71
1 Wagner	Franz Xaver Kiechle, Haus Nr. 18, Marktoberdorfer Str. 22
1 Zimmermeister	Samuel Weber in Reuten 110
2 Schmiede	Hörburger, Haus Nr. 13, Salzstr. 5 Henkel, Haus Nr. 19, Marktoberdorfer Str. 17
2 Wirte	Wirt mit Bierbrau- und Branntwein-Gerechtsame ( <i>Gerechtsame = Gerechtigkeit = Recht zur Ausübung des betreffenden Gewerbes</i> ), reale Wirtschaft, damals Seitz, Haus Nr. 5 a, „Adler“-Wirtschaft, Marktoberdorfer Str. 5 Wirt mit Bierschenke- und Wirtschafts-Gerechtsame, Haus Nr. 6, „Hirsch“-Wirtschaft, Marktoberdorfer Str. 2

<sup>129</sup> Fürststift Kempten, NA Lit. 2692, HStAM.

3 Müller	Mühle und Säge, Dorfmühle, Dorfmühlstr. 17 Mühle und Säge zu Wolkenberg, Einöde 38 ½ Mühle und Säge in Moosmühle
4 Schuhmacher	Kuise, Haus Nr. 8, Marktoberdorfer Str. 12 Herburger, Haus Nr. 10, Salzstr. 2 Gschwend, Haus Nr. 20, Dorfmühlstr. 1 Glögler in Ellenberg 114

Artikeldatum: 31.12.2017

[zur Inhaltsübersicht](#)

### K 3 - Spezialisierung der Arbeitswelt ab 1800

Es vollzog sich ein bedeutender Wandel in der Erwerbstätigkeit. Die Befreiung aus Leibeigenschaft, Änderung in der Bewirtschaftung der Flächen und die beginnende Technisierung führten zu neuen Handwerksberufen und deren Verselbständigung.

Artikeldatum: 31.12.2017

[zur Inhaltsübersicht](#)

#### K 3 a - Freimachung des Bauerntums

Auch nach der Säkularisation und Übernahme der Flächen durch den bayerischen Staat blieben alle auf den Lehensgütern lastenden Zinsen und „Gilt“ (= *bestand hauptsächlich aus Getreide, Eiern u. Hühnern*) sowie andere „Naturalleistungen“ bestehen. Statt dem Stift war der bayerische Staat Empfänger dieser Zahlungen und Abgaben.

Erste Neuerung: Alle Abgaben konnten aufgrund eines Erlasses in Geld umgewandelt werden.

- 01.05.1808 Die Verfassung des Königreiches Bayern tritt in Kraft.  
Die Leibeigenschaft wird aufgehoben und die mit ihr zusammenhängenden Lasten entfallen. So entfällt der allgemeine Frondienst, der Leibzins, die Abgabe beim Todesfall, der Abzug und andere persönliche Gebühren. Dafür kommen andere Abgaben, z. B. Besitzveränderungsabgaben.
- 04.06.1848 Gesetz über die Aufhebung der standes- und gutsherrlichen Gerichtsbarkeit sowie Aufhebung, Fixierung und Ablösung von Grundlasten:
  - die Naturalfrondienste
  - das Besthaupt (= *Abgabe z. B. das beste Stück Vieh bei Heirat u. Sterbefall*)
  - den kleinen Zehnten (= *sofern er nicht seit 30 Jahren bestand oder durch Vertrag anerkannt war*)
  - das Jagdrecht auf fremdem Grund und Boden

Alle gesetzlich fortbestehenden Abgaben mussten in einen jährlichen unveränderlichen Bodenzins (= *heute Grundsteuer*) umgewandelt werden und alle aktuellen oder schon früher festgesetzten Abgaben konnten durch Zahlung einer bestimmten Summe abgelöst werden (= *in der Höhe des 18-fachen Betrages oder durch Vermittlung einer staatlichen Ablösungskasse, die den 20-fachen Betrag in 4%gen Ablösungsschuldbriefen zahlte*).

Ab jetzt war der Bauer, auch in der Gemeinde Wildpoldsried, ein freier Eigentümer des von ihm bewirtschafteten Bodens und ein gleichberechtigter Bürger.

### K 3 b - Landwirtschaft: Wandel vom Ackerbau zur Grünlandwirtschaft

Im 19. und 20. Jh. vollzog sich ein bedeutender Wandel in der Erwerbstätigkeit, bedingt durch die rasch fortschreitende Technik.

- 1830 > Etwa ab dieser Zeit erfolgt die Umstellung von Ackerbau auf Grünland- und Milch-wirtschaft. Der Getreideertrag ist, abgesehen vom Hafer, immer kärglich; Flachs wird kaum mehr benötigt, eingeführte Maschinen und der Siegeszug der Baumwol-le hat die frühere blühende Leinenherstellung lahmgelegt.

Eine andere Erwerbsmöglichkeit musste gefunden werden.

Der Schweizer Johann Althaus (\* 9.9.1798 in *Lauperswil, Emmental, Kanton Bern, Schweiz*; † 20.6.1876 in *Sonthofen*) und Carl Hirnbein (\* 27.1.1807 in *Wilhams bei Missen*, † 13.4.1871 in *Weitnau*) wirkten bahnbrechend auf diesem Gebiet.

- 1821 Johann Althaus ist auf Veranlassung des Oberstaufener Käsehändlers Aurel Stad-ler (\* 10.12.1778 in *Goßholz, heute Ortsteil von Lindenberg*; † 22.7.1837 in *Stau-fen, heute Oberstaufen*) ins Allgäu gekommen und käste 6 Jahre lang in Linden-berg (*Lkr. Lindau*).
- 1827 Er macht sich in Blaichach selbständig. Dort erzeugt er die ersten, bis 100 Pfund (= 56 kg) schweren Emmentaler Käslaibe, also Hartkäse.
- 1837 Johann Althaus siedelt nach Sonthofen um.

Mehrere Anwesen oder mehrere Ortschaften schlossen sich zusammen und ließen ihre Milch ge-meinsam verarbeiten. Es kamen noch mehr Schweizer Sennen, um unserer Milchwirtschaft neue Wege zu lehren. Die Milch wurde in besonderen Räumen verarbeitet. Zur Reifung dienten nicht mehr warme Kuhställe, sondern eigene Käsekeller.

Karl Hirnbein bemühte sich um eine bessere Qualität und längere Haltbarkeit des Weichkäses, um ihn für den Versand geeigneter zu machen. Er war ein sehr weitblickender, kluger und umsichtiger Mann. Wiederholt reiste er nach Italien, wohin er schwierige Pferdetransporte leitete. Als Plahefuhrmann (= *Planenwagen*) führte er den überschüssigen Hauskäse in die Niederlande.

- 1829 Hirnbein lernt in den damals niederländischen Provinzen Lüttich und Limburg die dortige Käseherstellung kennen.

Von den Niederlanden brachte er 2 Sennen (*Brüder*) mit und führte im Allgäu die Limburger Käse-herstellung ein. Nach anfänglich misslungenen Versuchen erreichte er bald eine ausgezeichnete Qualität. Die Weichkäserei hatte gegenüber der Emmentaler Käserei manche Vorzüge: Die Kä-sebereitung war einfacher, die technische Einrichtung billiger und die Herstellung auch bei geringe-rem Milchangebot möglich.

- 1843 Carl Hirnbein erzeugt Rund- und Weichkäse, kauft Alpen, erwirbt einen Grundbe-sitz von 1.000 ha und hat 100 eigene Sennereien.

Den Verkauf des Käses besorgten eigene Reisende. Der schwäbische Dichter Peter Dörfler (\* 29.4.1878 in *Untergermaringen*, † 10.11.1955 in *München*) setzte Karl Hirnbein ein Andenken in seinem 3-bändigen Werk: „Der Zwingherr“, „Der Notwender“ und „Der Alpkönig“. Diese Bände vermitteln ein gutes Bild der damaligen Verhältnisse.

Die beiden Pioniere der Allgäuer Milchwirtschaft lehrten auch, wie man den Graswuchs durch Bodenverbesserung mittels Düngung (= *Gülle*) und Entwässerung erhöhen konnte. Früher dienten die schlechtesten Böden als Weiden. Bald überwog die Milchwirtschaft bei weitem die Viehzucht. Jeder Bauer versuchte nun möglichst viel Milch zu erzeugen. Man brauchte mehr Wiesen und Weiden, die Äcker wurden zu Wiesen.

Althaus und Hirnbein machten das Allgäu zum Land der Milchwirtschaft. Der Wiesenanbau entsprach seinem Klima und seinen Bodenverhältnissen.

Die beiden Männer begründeten auch die lange Zeit bestehende Art des Milchkaufs und Käsehandels.

Auch in Wildpoldsried wandelte sich die Selbstversorger-Landwirtschaft zum bäuerlichen Familienbetrieb und zur Spezialisierung auf Milcherzeugung und Viehzucht.

---

Artikeldatum: 18.07.2019

[zur Inhaltsübersicht](#)

### **K 3 c - Verbesserung der Milchwirtschaft und Betrieb von Sennereien**

Zuerst erfolgte die Käseherstellung im bescheidenen Rahmen in jedem Bauernhaus. Dann suchte man in jeder Ortschaft nach einem Hof mit geeigneten Räumen.

#### **Käsereien in unserer Gemeinde:**

##### **Einöde**

- 1878 Die Milchverarbeitung erfolgt im ehemaligen Tonbrennereigebäude von Streitle, Einöde 29 ½.
- 1901 Bau des Sennereigebäudes 28 1/3.
- > 1966 Walter Stauffer ist Milchkäufer und Käser.
- 1967 > Die Firma Stegmann, Altusried, holt die Milch vom Hof ab.

##### **Ellenberg**

Die Ellenberger Bauern lieferten zuerst ihre Milch nach Trogoi.

- 1899 - 1938 Eine Käserei ist im Anwesen Ellenberg 111. Danach ist in diesem Gebäude die Milchsammelstelle der Firma Edelweiß in Kempten für die Weiler Ellenberg und Trogoi.

##### **Eufnach**

Verarbeitung der Milch auf jedem Hof.

- 1886 Genossenschaft baut eine Käserei in Eufnach 88 ½.
- 1887 - 1981 Letzter Käser ist Anton Ziegler; Milchkäufer ist die Firma Herz, Sonthofen.

##### **Frohnschwenden**

Milchverarbeitung auf dem Hof Schweikart - Kiechle, Frohnschwenden 71.

- 1881 - 1967 Käserei Frohnschwenden 68 ½ - Milchkäufer und Käser ist Hans Bosch.

##### **Hutoi und Trampoi**

- < 1881 Die Milch verarbeitet man bei Max Hartmann, Hutoi 62.
- 1881 - 1902 Die Milchlieferung erfolgt an die Sennerei in Frohnschwenden.
- 1902 Die Bauern bauen eine eigene Sennereiküche in Hutoi 62 ½.
- 1913 Josef Rauch ist Käser in der Sennerei Hutoi.
- 1919 Rauch macht sich als Milchkäufer selbständig.
- > 1927 Er erzeugt in der Sennerei Hutoi Weich- und Stangenkäse.
- 1927 > Josef Rauch produziert auch Emmentaler Käseläibe.  
Ein Laib benötigt zur Herstellung 800 - 1.000 l Milch und erreicht nach 3 - 3 ½ Monaten Reife ein Laibgewicht von ca. 88 kg.

1967 Rauch beendet die Käseherstellung. Der Milchseilbahnbetrieb wird eingestellt.  
Die Firma Stegmann holt die Milch vom Hof ab.

### **Die Milchseilbahn von Ramsoi nach Hutoi**

Ein Unikat war die Milchseilbahn Ramsoi. Die Materialseilbahn erhielt ihren Namen nach deren Nutzung.

Auf dem Hof Speiser verarbeitete man die Milch von 4 Bauern in der eigenen Käserei, die 1912 aufgegeben wurde. Nun musste die Milch zur Käserei nach Frohnschwenden oder nach Hutoi gebracht werden. Der Milchtransport war umständlich. Täglich mussten 2 Mal Pferde an- und ausgeschirrt werden. Es musste ein Bachtobel umfahren werden, was die doppelte Wegstrecke bedeutete als die direkte Entfernung zur Sennerei Hutoi, die nur 400 Meter Luftlinie betrug.

Der damalige Bauer Roman Speiser hatte die Idee, eine „Milchseilbahn“ bauen zu lassen. Gegen ein jährliches „Mastgeld“ (= *Stützen für die Seilbahn im Feld*) gaben 2 Landwirte, über deren Felder die Seilbahn lief, ihre Genehmigung. Das Mastgeld betrug z. B. in den 1950er Jahren ca. 30 DM (73 €).

Ein Elektromotor trieb die Milchseilbahn an. Fiel der Elektromotor aus, musste die Seilbahn mit einer Handkurbel betrieben werden. Das Anhalten der Seilbahn erforderte, im Gegensatz zum Losfahren, ein besonderes Geschick, da die Gondel der Seilbahn leicht ins Schwingen geriet und damit das Transportgut gefährden konnte. Auf dem Rückweg von der Sennerei wurde die Molke (= *als Futter für die Schweine*) mittransportiert. Informationen und Bestellungen erfolgten mittels handgeschriebenen Zetteln, die mit der Milchseilbahn hin- und herbefördert wurden.

Das Mitfahren von Personen war strengstens verboten.

### **Meggenried**

Milchverarbeitung erfolgte auf den Höfen von Augustin Ernst, Meggenried 51 und Eustach Reichart, Meggenried 54 sowie bei Hartmann, Untereiberg 39.

1880 Die Milch kommt von Meggenried nach Wildpoldsried.

1887 Die Meggenrieder bauen ihre eigene Käsküche.

> 1968 Max Speiser ist Milchkäufer und Käser.

### **Obereiberg**

> 1912 Im Hof der Familie Kolb (*Obereiberg 44*) wird die Milch verarbeitet.

1912 - 1942 In einer neugebauten Sennküche stellt u. a. Wendelin Freudling Käse her.

1942 Die Sennküche ist Milchsammelstelle für die Firma Edelweiß, Kempten.

### **Schnaitweg**

Dort verarbeitete Johann Moser die Milch. Später kam die Milch zur Verarbeitung nach Sellthüren. Milchkäufer war dort die Firma Herz, Sonthofen.

### **Trogoi**

Im Anwesen von Xaver Prestele, Trogoi 81 verarbeitete man die Milch von Trogoi und Ellenberg.

1896 Prestele baut eine Käsküche. Letzter Käser ist Wilhelm Rühfel.

1938 Anlieferung der Milch an die Milchsammelstelle in Ellenberg 111 und Abholung durch Firma Edelweiß in Kempten.

### **Unteregg**

Die Milchverarbeitung fand auf dem Hof von Matthäus Pfefferle, Unteregg 103 ¼ statt.

1894 Matthäus Pfefferle baut die Sennküche für Unter- und Oberegg sowie für Steig. Letzter Käser ist German Mader.

1938 > Das Gebäude wird Milchsammelstelle für die Firma Edelweiß in Kempten.

## Wildpoldsried

Zuerst gab es 3 Hofkäsereien: in der Dorfmühlstraße, bei Kille in der Marktoberdorfer Str. 11 und bei Lang in der Einöde 33.

- 1900 Die Bauern kaufen das ehemalige Bräuhaus mit 5 Kellern hinter dem Gasthaus „Adler“ um 15.000 Mark (99.000 €) zur Verwendung als Sennküche.
- 1912 Bau einer 2. Sennerei in der Bahnhofstr. 2. Die Käser sind Blanz, Fischbach und Rühfel.
- 1951 Die Käserei im Dorf endet. Firma Edelweiß in Kempten holt die Milch an der Sammelstelle hinter dem Gasthaus „Adler“ ab.

Im Laufe der Jahre bildeten sich Liefer- und Milcherzeuger-Gemeinschaften. Es entstanden Molke-Genossenschaften. Einzelne Landwirte lieferten als Einzellieferanten ihre Milch an eine Großsennerei.

Die Milchproduktion und deren Verkauf wurden für die Bauern im Laufe der Jahre zur wichtigsten Einnahmequelle.

- 1880 Der Landwirt bekommt für 1 l Milch 7 Pfennige (48 Cent).
- 2015 5 - 6 Milchverarbeitungsbetriebe aus dem Allgäu holen die Milch direkt von den Höfen ab. Die Milchmenge hat sich vervielfacht.

## Milchwirtschaftlicher Verein

- 1887 Ein weiterer großer Schritt in der Entwicklung der Milchproduktion und deren Verarbeitung ist die Gründung des „Milchwirtschaftlichen Vereins Allgäu“. Ziel ist die Gewinnung von einwandfreier Milch.
- 1910 Der Verein hat bereits 5.576 Mitglieder, darunter auch zahlreiche Wildpoldsrieder Bauern. Vom Verein angebotene Melkkurse für Bauern und Lehrsennereien zur Rund- und Weichkäseherstellung nutzen viele Allgäuer.

Das staatliche Versuchsgut „Spitalhof“ in Kempten bildet als Schulungs-, Versuchs- und Forschungsstelle die jungen Bauerntöchter und -söhne im richtigen Melken (= „Allgäuer Melkmethode“) und der richtigen Viehhaltung bis heute aus.

Eine Hauptaufgabe des „Milchwirtschaftlichen Vereins Allgäu-Schwaben e.V.“ (MVAS e.V.) ist bis heute die Aus- und Fortbildung in Tierhaltung mit Melkunterricht am Spitalhof Kempten. Eine weitere Aufgabe ist die Prüfung der Milchqualität und Prämierung ausgezeichneter Leistungen in der Milcherzeugung.

---

Artikeldatum: 14.08.2019

[zur Inhaltsübersicht](#)

## K 3 d - Spezialisierung der Handwerksberufe

Mit den Änderungen in der Landwirtschaft und dem zunehmenden Viehbestand konzentrierte sich die Arbeit der Bauern auf die Landwirtschaft. Die Handwerker, die bisher eine kleine Fläche bewirtschafteten und ein paar Kühe hielten, spezialisierten sich.

Der allgemeine Fortschritt in der Technisierung brachte es mit sich, dass einige Berufszweige ausgestorben sind. Wagner, die Gäuwagen (= für Personentransporte), hölzerne Heuwagen und Wagenräder herstellten, verschwanden.

Auch das Küferhandwerk starb aus, welches folgende Gefäße hergestellt hatte:

- die Krautstanden (= *Tonnen zur Einlagerung von Sauerkraut*)
- hölzerne Waschschaße (= *Waschwannen*)
- Badezuber
- Bschüttfässer
- Molkefässer (= *darin holten die Bauern das Molkewasser in der Käsküche für die Schweine*)
- Milchschaße (= *zum Transport der Milch vom Hof in die Käsküche*)
- hölzerne Melkeimer
- Butterkisten

Andere Berufe änderten sich. So bildete sich der Schmied zum Landmaschinenmechaniker weiter und betrieb einen Landmaschinenhandel.

Zu Beginn des 20. Jh. arbeiteten noch viele Söhne und Töchter auf dem Hof. Auch „Heuer“ (= *Zeit-hilfen während der Heuernte*) kamen aus anderen Gebieten (= *insbesondere aus Schwaben u. Nieder-bayern*), um während des Sommers in der Landwirtschaft mitzuhelfen. Kinder von Dorfbewohnern halfen als ‚Hirtenbuben‘ und als Kindsmagd.

Vom Einsatz der „Schwabenkinder“ in unserer Gemeinde ist nichts bekannt (= *7 - 12-jährige Kinder kamen um 1900 aus vielen Tälern Tirols im Frühjahr als Hirtenbub u. Gehilfen ins Allgäu u. kehrten im Herbst wieder in ihre Heimat zurück*).

Die maschinelle Technisierung benötigte immer weniger Mitarbeiter auf den Höfen. So lernten ab Mitte des 20. Jh. viele Jugendliche, die den Hof nicht übernehmen konnten, neue Berufe, arbeiteten in Firmen oder auf dem Bau in der näheren Umgebung.

### Neue Berufe entstanden

Landmaschinen- und Automechaniker, Elektriker, Spengler, Wärme- und Kältetechniker. Ende der 50er Jahre gab es auch in der Landwirtschaft neue Berufe wie den Besamungstechniker (= *künstliche Besamung von Rindern*), den Fütterungsberater und den Zuchtwart.

1900 - 1945 Handwerksbetriebe und Handel in Wildpoldsried:

Hinweis: Handwerksbetriebe / Handel mit in **Fett**druck geschriebenen Namen existierten nach 1945 noch.

Anzahl	Handwerksbetriebe / Handel	Namen	Anzahl	Handwerksbetriebe / Handel	Namen
2	Bäckereien	<b>Kibler, Riedelsheimer</b>	1	Küfer	<b>Landerer</b>
1	Brandmaler	<b>Kofler</b>	10	Lebensmittel	<b>Burger, Durach, Happach, Hengler, Kibler, Riedelsheimer, Staib, Schwarz, Schweikart, Wegmann</b>
1	Bürstenmacher	<b>Baumberger</b>	3	Maler	Eberle, <b>Gapp</b> , Geiger
2	Elektroinstallationen	<b>Besserer, Geist</b>	2	Maurergeschäfte	Holdenried, <b>Spiegel</b>
1	Fahrräder	<b>Heichele</b>	1	Mangelstube	Fassold
1	Frisör	<b>Kapfhammer</b>	3	Mechaniker-Werkstätten	Dilger, <b>Heichele, Höbel</b>
3	Fuhrunternehmen	Bischeltsrieder, <b>Endres</b> , Rothermel	3	Metzger	<b>Grimm, Weber</b> , Kronschnabel
5	Gaststätten	<b>Adler, Bahnhoftsrestauration, Hermle, Hirsch, Weinstube</b>	2	Mühlen	Dorfmühle, Moosmühle
2	Gärtnereien	<b>Lechleiter, Schellheimer</b>	1	Parkettleger	<b>Dentler</b>
1	Holzwaren	<b>Blanz</b>	4	Sägereien	Bischeltsrieder, <b>Mayr, Prestel, Thoma</b>
1	Hutmacherin	<b>Schwarz</b>	2	Sattler	Kinzelmann, <b>König</b>
12	Käsereien	Besserer, Blanz, <b>Bosch, Endres, Freidling, Guggenmos, Herz, Mader, Rauch, Rühfel, Speiser, Stauffer</b>	3	Schmieden	<b>Anwander, Weixler, Wörz</b>
1	Korbmacher	<b>Huber</b>	6	Schneidereien	<b>Endrös, Freudling, Huber, Nieberle, Reichart, Schafnitzel</b>
			6	Schreinereien	Durach, Eberle, <b>Hartmann, Pfef-</b>

Legende: < 1900 = vor / > 1900 = bis / 1900 > = ab, nach / fl = Gulden / Jh. = Jahrhundert / Gmd. = Gemeinde / Lkr. = Landkreis

Anzahl	Handwerksbetriebe / Handel	Namen
		<b>ferle, Schwarz, Weiß</b>
5	Schuhmacher	<b>Berger, Faßold, Reichart, Waldmann, Weiß</b>
2	Spenglereien	Baumberger, <b>Dietmayer</b>
1	Tankstellen	<b>Riedelsheimer</b>
1	Taxi-Unternehmen	<b>Kleinhans</b>
1	Teppichweberei	<b>Heiligensetzer</b>

Anzahl	Handwerksbetriebe / Handel	Namen
1	Textilien	<b>Pfefferle</b>
4	Viehhändler	<b>Hermle, Stegmeier</b> , Zengerle Martin, <b>Zengerle Matthäus</b>
2	Wagner	<b>Eigstler, Kolb</b>
2	Zimmereien	Mair, <b>Wegmann</b>
1	Wannenbadeanstalt	<b>Traut</b>

Quelle: Arbeitskreis Kultur und Geschichte

## 1946 - 2017 Handwerksbetriebe und Handel in Wildpoldsried:

Hinweis: Handwerksbetriebe / Handel mit in Fettdruck geschriebenen Namen existierten nach 2017 noch.

Anzahl	Handwerksbetriebe / Handel	Namen
5	Autowerkstätten	Hafenmair, Karg, Reichart, <b>Moser, Pienz</b>
3	Bäckereien	Häupl, Kibler, Riedelsheimer
1	Bettfedernreinigung	Reischer
2	Bodenleger	<b>Hartmann</b> , Prestel
1	Brandmaler	Kofler
1	Busunternehmen	<b>Rothermel</b>
1	Bürstenmacher	Baumberger
1	Chemische Produkte	Lier
1	Druckerei	Soldner
3	Eisenwaren	Trysna, Streit, Staib
6	Elektroinstallationen	Besserer, Burg, <b>Einsiedler</b> , Geist, Hornung, <b>Wurst</b>
2	Fahrräder	<b>Eberle</b> , Heichele
3	Fleischwaren	Röck, Rühfel, Stöberl
3	Fliesenleger	<b>Bosch, Kick, Pöppel</b>
4	Frisör	<b>Habiger</b> , Kapfhammer, <b>Lagner</b> , Sebernegg
7	Fuhrunternehmen	Endres, <b>Köhler</b> , Kurz, <b>Thoma</b> , Vogg, Weber, <b>Zettler</b>
5	Gaststätten	Adler, Bahnhofsrestaurant, Golde- ner Stern, <b>Hirsch, Kultiviert</b>
1	Getränkhandel	<b>Köhler</b> , Kistler
3	Gärtnerereien	Lechleiter, <b>Rothermel</b> , <b>Schellheimer</b>
2	Glasdruckerei	Frey, Köhler
1	Holzbildhauer	Mayer
1	Holzschuhmacher	Bäck
2	Holzwaren	Blanz, Sörgel
2	Hutmacherinnen	Glück, Schwarz
7	Käsereien	Bosch, Guggenmos, Herz, Rauch, Rühfel, Speiser, Stauffer
1	Kistenmacherei	Hennig
1	Konditorei	Wollmann
1	Korbmacher	Huber

Anzahl	Handwerksbetriebe / Handel	Namen
1	Küfer	Landerer
3	Landmaschinen- Werkstätten	Heichele, <b>Lanzenberger</b> , Wörz
3	Landschaftsgärtner	<b>Schellheimer</b> , Biber, <b>Bötsch</b>
16	Lebensmittel	Burger, Bosch, Daufratshofer, Echteler, Fischer, Guggenmos, Happach, Häupl, Kibler, Lechleiter, <b>NieHof (Nahkauf)</b> , Riedelsheimer, Schwarz, Staib, Schuster, Wendler
3	Maler	Fischer, Heuchele, Gapp
1	Mangelstube	Fassold
9	Markthändler	<b>Albrecht</b> , Gebele, <b>Rothermel</b> , <b>Schellheimer</b> , <b>Schindele</b> , Schuster, <b>Schweikart</b> , <b>Völkel</b> , Ziegler
3	Maurergeschäfte	<b>Kappeler</b> , Spiegel, Winkler
3	Mechaniker-Werk- stätten	Heichele, Höbel, Maier
4	Metzger	Grimm, Spöttl, Stöberl, Weber
4	Milchsammel- stellen	Ellenberg, Obereiberg, Unteregg, Wildpoldsried
1	EM - Technologie Zentrum - SÜD	Epp ( <i>effektive Mikroorganismen</i> )
2	Ofenbauer	Kurz, <b>Pöppel</b>
1	Öle und Fette	Rühfel
2	Parkettleger	Dentler, Filser
4	Sägereien	Bischeltsrieder, <b>Mayr</b> , Prestel, Thoma
2	Sattler	König, Oeschay
2	Schmieden	Anwander, Wörz
12	Schneidereien	Endrös, Filser, Freudling, Huber, Losert, Reichart, Reif, Schafnitzel, Schier, Schmidt, Schrägle, Werner
8	Schreinereien	Dentler, Echteler, <b>Hartmann</b> , Heger, Personn, <b>Pfefferle</b> , Schwarz, Weiß
5	Schuhmacher	Berger, Faßold, Reichart, Waldmann, Weiß

Legende: < 1900 = vor / > 1900 = bis / 1900 > = ab, nach / fl = Gulden / Jh. = Jahrhundert / Gmd. = Gemeinde / Lkr. = Landkreis



Anzahl	Handwerksbetriebe / Handel	Namen
1	Spenglereien	<b>Dietmayer</b>
3	Spielwaren	Hennig, Thiel, Steier
1	Spitzenfabrikation	Mader
1	Strickereien	Veit
4	Tankstellen	Hafenmair, Heichele, Karg, Riedelsheimer
2	Taxi-Unternehmen	<b>Butz</b> , Kleinhans
1	Teppichweberei	Heiligensetzer
2	Textilien	Helbig, Pfefferle

Anzahl	Handwerksbetriebe / Handel	Namen
7	Viehhändler	Hermle, Röck, Stegmeir, Zengerle Alois ( <i>Bahnhofstr.</i> ), Zengerle Alois ( <i>Schulstr.</i> ), <b>Zengerle Harry</b> , Zengerle Matthäus
2	Wagner	Eigstler, Kolb
1	Wertholz	<b>Einsiedler</b>
4	Zimmereien	<b>Mayr Rainer, Mayr Robert, Stegmaier</b> , Wegmann
1	Wannenbadeanstalt	Traut

Quelle: Arbeitskreis Kultur und Geschichte

Die Konkurrenz großer Firmen in der Umgebung, die Mobilität der Einwohner und der Interneteinkauf haben die Geschäftswelt im Dorf massiv verändert.

Artikeldatum: 18.07.2019

[zur Inhaltsübersicht](#)

### K 3 e - Praktizierende Ärzte und Hebammen

Es fehlen genaue Aufzeichnungen und Nachweise für alle praktizierenden Ärzte und Hebammen im Gemeindegebiet.

- 1802 In unserem Bezirk werden Pockenimpfungen bei Kindern durchgeführt.<sup>130</sup>
- 1804 Der örtliche Bader Gebele bescheinigt, dass er 73 Kinder geimpft hat.
- 15.04.1863 Im gemeindlichen Protokollbuch ist nachfolgende Mitteilung protokolliert:  
„Die Königliche Regierung hat beschlossen, in Wildpoldsried einen praktizierenden Arzt aufzustellen.“
- 1864 Ein Eintrag im Kassenbuch der Gemeinde im Bereich „Ausgaben“ trägt den Vermerk: „Miete für Dr. Kruger 50 Gulden (800 €) aus Gemeindegasse an Cyprian Schindele, Oberegg bezahlt.“  
Weitere Hinweise über die Tätigkeit und Aufenthaltsdauer fehlen.
- 1896 > Dr. Alfred von Ziegler, ist in den Gemeindebüchern erwähnt. (*s. Kap. H 4 b*)  
Seine Praxis hat er zuerst im Haus in der Wolkenberger Str. 1.
- 1909 Der beliebte Arzt zieht ins neuerbaute Doktorhaus in der Kemptener Str. 10 um.
- 01.05.1940 Ärztliche Hilfe durch Dr. Hug aus Unterthingau. Ihn unterstützt die Krankenschwester Kreszenz Traut.

### Dr. Elfriede Meyer, geb. Fränkel, Praktische Ärztin

(\* 12.10.1896 in Wuppertal Elberfeld, † 27.8.1958 in Mjkena, Griechenland)

Sie lebte von 1942 bis 21.12.1946 in Wildpoldsried und verzog anschließend nach Kempten.

- 1942 Die kriegsflüchtige Ärztin Dr. Elfriede Meyer, hat hier ihre Praxis
- 01.03.1944 Frau Dr. Meyer verlegt ihre Praxis ins Doktorhaus.
- 27.08.1958 Sie stirbt überraschend bei einer Urlaubsreise in Griechenland. Sie wird nach Wildpoldsried überführt und hier beerdigt.

Dr. Elfriede Meyer holte ihre Schwester Hedwig Tüllmann, geb. Fränkel, mit Tochter Ursula 1944 von Wuppertal (*wegen Bombardierung*) nach Wildpoldsried. Sie zogen bei Familie Schön in Ellenberg 116 ein. Die Tochter Ursula nannte sich später Abisag Tüllmann. (*s. Kap. Q 8*) Eine weitere Schwester, Charlotte Fränkel, wohnte bis 1984 in Wildpoldsried.

<sup>130</sup> Pfarrarchivbuch.

## **Dr. Willy Moll, Praktischer Arzt**

(\* 29.4.1913 in Rothenburg ob der Tauber, † 9.2.2009 in Wildpoldsried)

- 1947 Moll übernimmt die Arztpraxis im Doktorhaus in der Kemptener Str. 10.  
Sein Studium absolviert er in Würzburg, in Königsberg und an der Militärärztlichen Akademie in Berlin. Anschließend ist er Sanitätsoffizier und Chef einer Sanitätskompanie mit Fronteinsatz während des 2. Weltkrieges. Danach betreut er ein Gefangenenlager in Österreich.  
Durch einen Aufenthalt bei Bekannten im Kleinwalsertal kommt Dr. Moll ans Krankenhaus nach Kempten. Bei Hofrat Dr. Madlener spezialisiert er sich im Bereich der Inneren Medizin und der Chirurgie.  
Dr. Moll führt die Praxis in Wildpoldsried mit jederzeitiger Tag- und Nachtbereitschaft.  
Besondere Herausforderungen sind die Herzerkrankungen seiner Patienten und die häufigen landwirtschaftlichen Berufsunfälle.
- 1978 Aus gesundheitlichen Gründen übergibt Dr. Willy Moll die Arztpraxis an Frau Dr. Susanne Rozsnoki.

## **Dr. Susanne Rozsnoki, Praktische Ärztin**

geb. Reisch (\* 3.12.1928 in Szombathely, Ungarn, † 2009 in Ungarn)

In einer deutsch-ungarischen Familie wuchs sie mit 2 Geschwistern in Nagykanizsa auf und besuchte das Gymnasium.

- 1942 Die Kriegszeit verbringt sie in einem Internat in Sopron.
- 1946 Nach dem Abitur studiert Frau Rozsnoki Medizin an der Medizinischen Fakultät der Budapester Universität. Ihr Studium finanziert sie sich durch den Verkauf von selbstgemachter Kleidung.
- 1951 Sie schließt ihr Studium mit dem Dokortitel ab. In der Pharmaindustrie weist man ihr eine Stelle zu.
- 1952 Sie erhält eine Anstellung im Sportkrankenhaus von Budapest. Gleichzeitig ist sie ärztliche Betreuerin der ungarischen Basketball-Nationalmannschaft der Damen.
- 1952 Sie heiratet Laszlo Rozsnoki und wird Mutter von 4 Kindern. Nach einer Tätigkeit als Ärztin in einer staatlichen Praxisgemeinschaft in Budapest, zieht Frau Dr. Rozsnoki mit ihrer Familie aufs Land und übernimmt dort eine Landarztpraxis in der Gemeinde Nagyörzsöny, später in der Gemeinde Vamosmikola.
- 1977 Sie kommt mit ihrem Mann als Spätaussiedler nach Deutschland und arbeitet an der Orthopädischen Rehabilitationsklinik in Oberstdorf.
- 1978 Frau Rozsnoki übernimmt die Praxis von Dr. Willy Moll.  
Nun kann sie wieder als Hausärztin für die ganze Familie tätig sein.  
Ihr Mann gründet eine Firma für Messtechnik in Wildpoldsried. Diese verlegt er später nach Ebersbach.  
Wildpoldsried bleibt aber das Zentrum der Familie.
- 1996 Sie beendet ihre ärztliche Tätigkeit und übergibt ihre Praxis an Dr. Benedikt Mair.

Den Ruhestand verbrachte sie in der Nähe ihrer Kinder in Schwerte (*Bundesland NRW*) und in Ungarn.

### **Dr. Benedikt Mair, Praktischer Arzt**

(\* 05.05.1962 in Kempten), verheiratet, 3 Kinder, aufgewachsen in Betzigau

1981 Das Abitur schließt Mair im Carl-von-Linde-Gymnasium in Kempten ab.

1989 Abschluss des Studiums der Medizin erfolgt an der Universität Ulm.

1990 Promotion

Anschließend folgt die Ausbildung zum Facharzt für Allgemeinmedizin in den Krankenhäusern Immenstadt und Sonthofen. In der Ausbildungszeit ist Mair auch als Notarzt tätig.

01.03.1996 Dr. Mair übernimmt als Allgemeinarzt von Frau Dr. Rozsnoki die bestehende Arztpraxis in der Wolkenberger Str. 2. Dort arbeitet er zusammen mit einer Arzthelferin. In der Praxis ist bereits ein Computersystem installiert. Neben der hausärztlichen Tätigkeit ergänzt er die Behandlung durch die Zusatzqualifikationen Naturheilverfahren und Akupunktur.

01.08.1996 > Die Familie wohnt in Wildpoldsried.

01.04.2003 Neueröffnung der Praxis mit 3 Arzthelferinnen in der Bergstr. 2 neben der Raiffeisenbank.

### **Dr. Paul Lorenz - Zahnarzt**

(\* 19.8.1910 in Baudis)

> 01.07.1946 Dr. Paul Lorenz praktiziert und wohnt mit Frau Eleonore und Tochter Beate in der Poststr. 3.

05.12.1952 Dr. Lorenz zieht mit der Familie nach Kempten.

Seine Eltern kamen am 8.11.1947 nach Wildpoldsried und wohnten bei ihrem Sohn. Sie zogen am 2.4.1951 nach Nürnberg.

### **Willi Karg - Dentist**

> 1951 Willi Karg kommt an 2 Tagen in der Woche aus Kempten in seine Praxis in der Bergstr. 6.

### **Dr. med. dent. Ernst Piep - Zahnarzt**

(\* 27.6.1914 in Wittingen, Niedersachsen, † 26.12.1968 in Wildpoldsried) kam nach dem Studium- und Kriegseinsatz nach Obergünzburg. Er arbeitete als Assistenzarzt bei Dr. Bäumler.

1951 Dr. Piep eröffnet die erste Zahnarztpraxis in Wildpoldsried in der Bergstr. 6 (*Wachter*).

1953 Er verlegt seine Praxis in die Poststr. 3 (*Wegmann*).

1960 Nach dem Umbau der „unteren Schule“ (*heutiges Rathaus*) richtet Dr. Piep seine Zahnarztpraxis im Erdgeschoss seiner Wohnung in der Kemptener Str. 2 ein und behandelt dort seine Patienten.

### **Dr. med. dent. Milan Horak - Zahnarzt**

(\* 19.9.1939 in Prag, Tschechei) verheiratet, eine Tochter

Nach dem Abitur in Pilsen absolvierte Dr. Horak 2 Jahre Militärdienst in Kraschau, Slowakei.

1965 Sein Zahnmedizinstudium absolviert Dr. Horak an der Universität Schafarik mit Promotion zum Doktor med. dent.

1965 - 1969 4 Jahre ist er angestellt als Zahnarzt in einer staatlichen Zahnarztpraxis in der Tschechoslowakei.

- 1969 Dr. Horak flüchtet nach West-Deutschland und erhält Asyl.
- 12.1974 Seine Zahnarztstätigkeit setzt er in Kempten bei Dr. Jäkel als Assistenzarzt fort.
- 01.1975 Dr. Milan Horak eröffnet in der Kemptener Str. 5 (*Stahlmann*) seine Zahnarztpraxis.
- 1988 Er baut ein Privathaus am Justinaweg.
- 2007 Dr. Horak übergibt seine Praxis an Dr. Jochen Menz.

### **Dr. med. dent. Jochen Menz - Zahnarzt**

(\* 26.3.1978) verheiratet, 3 Kinder, wohnhaft in Kempten

Nach dem Abitur am Carl-von-Linde-Gymnasium in Kempten und Zivildienst im Krankenhaus Isny begann er eine Ausbildung zum Zahntechniker.

- 1999 Menz nimmt das Studium der Zahn-, Mund- und Kieferheilkunde an der Universitätsklinik in Regensburg auf. Zusätzlich absolviert er einen 2-monatigen Studienaufenthalt im Fang-Dental-Hospital in Thailand.
- 2004 Approbation
- 2005 Promotion zum Dr. med. dent.
- 2004 - 2007 Dr. Menz arbeitet in der Praxis von Dr. med. dent. Pfister (*Spezialist für Implantologie*) in Immenstadt.  
Zusätzlich absolviert er das Curriculum Implantologie (= 1 ½-jährige Weiterbildung der DGI = *Deutsche Gesellschaft für Implantologie*) zum Führen des Tätigkeitsschwerpunkts im Bereich Implantologie.
- 2007 > Er praktiziert in der eigenen Zahnarztpraxis in Wildpoldsried, Kemptener Str. 14

### **Hebammen**

Ab wann es in Wildpoldsried Hebammen zur Geburtshilfe und Mütterbetreuung gab, ist nicht aufgezeichnet. Im Kassenbuch und in Protokollen der Gemeinde stehen u. a. folgende Eintragungen oder Hinweise:

- 22.03.1827 Ursula Egger
- 30.07.1863 Maria Bühler erhält Reisegeld für den Besuch der Anstalt des Hebammeninstituts.
- 30.12.1968 Maria Anna Gschwend erhält Wartegeld (= *Entschädigung für die Zeit, in der eine Hebamme keine Frau betreute*).
- 1876 - 1900 Balbina Eberle betreut die Gebärenden.  
Sie wohnt in der Marktoberdorfer Str. 14.
- 1896 Aus der Gemeindegasse erhält Wilhelmine Deunling 250 Mark (*1.700 €*) Hebammengeld.
- 1900 - 1909 Anna Hartmann ist als Hebamme tätig.
- 1911 - 1913 Maria Anna Greither  
(\* 26.11.1882 in Görwangs, † 24.4.1941 in Frohnschwenden).  
Sie heiratet am 13.10.1913 Johann Hartmann.  
(\* 30.4.1886 in Frohnschwenden 67, † 23.11.1953 in Frohnschwenden 67)
- 1913 - 1935 Therese Lieb, wohnhaft in der Wolkenberger Str. 1, ist Hebamme.
- 19.12.1926 Ihr Wartegeld wird von 200 (*720 €*) auf 400 Reichsmark (*1.440 €*) pro Jahr erhöht.
- 1935 > Die Gemeinden Betzigau und Wildpoldsried stellen gemeinsam eine Hebamme ein.  
Ihr Name ist nicht bekannt.
- 08.07.1937 Eintrag im Sitzungsbuch der Gemeinde: „Hebamme Fleschutz von Betzigau beantragt die Anhebung des Wartegeldes von 200 (*820 €*) auf 400 Reichsmark (*1.640 €*).“  
Der Gemeinderat lehnt den Antrag ab.

Begründung: "Die Anschaffung eines Kraftfahrzeuges ist kein Grund, das Einkommen zu erhöhen."

- 1941 Beide Gemeinden stellen die Hebamme Benedikta Maurus aus Betzigau ein. Ein halbes Jahr später kündigt die Gemeinde Wildpoldsried ihr wieder. Der Kündigungsgrund ist nicht vermerkt.
- 1946 - 1956 Irmgard Rund betreut die Gebärenden in Wildpoldsried. Ihre Wohnung befindet sich im Kirchweg 10. Sie ist die letzte ortsansässige Hebamme.
- 1957 Aufhebung der Hebammenstelle

Die Entbindungen finden in den nachfolgenden Jahren in Entbindungsheimen in Kempten sowie in den Krankenhäusern Kempten und Obergünzburg statt. In den vergangenen Jahren gab es wieder vereinzelt Hausgeburten, die auswärtige Hebammen betreuten.

Artikeldatum: 31.12.2017

[zur Inhaltsübersicht](#)

### **K 3 f - Bahnlinie Kempten-Buchloe-Augsburg mit Bahnhof in Wildpoldsried und Postverkehr**

Durch die fortschreitende Technisierung folgte ein enormer Strukturwandel im 19. Jh. und 20. Jh. Diese Änderungen brachten der Bevölkerung Erleichterungen bei der Arbeit und erschlossen viele neue Absatzmärkte.

Ein wichtiges Bindeglied zwischen den Orten entstand durch den Bau der Eisenbahnlinie Augsburg - Buchloe - Kempten. Die eingleisige Bahnstrecke führt durch unser Gemeindegebiet. Von Günzach kommend verläuft das Gleis ab Kürbsen auf Wildpoldsrieder Flur. An den Weilern Moosmühle und Ellenberg vorbei führt die Bahnstrecke westlich vom Wildpoldsrieder Ortskern weiter nach Betzigau und Kempten.

- 1848 Das Anwesen Hartmann (*Hölzeler, damals Frohnschwenden 78 ½*) muss dem Bahnbau weichen. Westlich vom ehemaligen Standort (*heute Günzacher Str. 26*) errichtet man den Hof neu.

Geplant war der Bahnhof nördlich der heutigen Unterführung an der Salzstraße. Die Straße führte auf einem Damm westlich vom Lebensmittelgeschäft Nahkauf, Salzstr. 17 hinauf und überquerte die Bahnlinie. Nach einer scharfen Rechtskurve führte der Weg über die alte Dorfbachbrücke (*heute noch vorhanden, aber nicht mehr genutzt*) in Richtung Ellenberg. Weil die Wildpoldsrieder anscheinend Angst und Bedenken gegenüber der Eisenbahn hatten, wurde dieser Plan nicht verwirklicht. Der Bau der Bahnstation erfolgte außerhalb des Dorfes in die Nähe der Bauernhöfe Hafemair, Bahnhofstr. 30 und Blochum, Bahnhofstr. 31.

08.04.1851 Kostenvoranschlag für den Bahnhof:<sup>131</sup>

- Hauptgebäude 6.386 Gulden (*123.888 €*)
- öffentliche Aborte 407 Gulden (*7.896 €*)
- allgemeine Einrichtungsgegenstände 1.525 Gulden (*29.585 €*)

01.04.1852 Mit Eröffnung der Teilstrecke Kaufbeuren - Kempten wird die Bahnstation Wildpoldsried in Betrieb genommen.

1873 Die Strecke München-Buchloe wird fertiggestellt.

1875 Teilumbau des ehemaligen Wohnzimmers im Bauernhof 16 ½ zur Bahnhofsgaststätte (*Zipfelwirt, Familie Mayer*).

Ein Bahnwärterhaus ergänzt die Bahnstation.

Die damalige Eisenbahn legte in 1 Stunde die Strecke zurück, zu der ein Postwagen 1 Tag brauchte. Ein Güterwaggon mit einem Ladegewicht von 12 - 15 t konnte wesentlich mehr transportieren als vorher ein 4- bis 8-spänniges Fuhrwerk.

<sup>131</sup> Aus dem Schreiben der königl. Eisenbahnkommission an die königl. Eisenbahnbau-Sektion in Kempten 08.04.1851.

- 1902 Zweigleisiger Ausbau der Strecke München-Buchloe-Kempten. Viele italienische und altbayerische Arbeiter sind beim Bahnbau beschäftigt. Sie wohnen in den Weilern nördlich von Wildpoldsried.  
Ein Eintrag in den Pfarrbüchern berichtet: „Alles ging friedlich ab.“
- > 1965 Die Gemeinde muss jährlich bis zu 20 Personen (*überwiegend Junglandwirte*) an die Bahndirektion Kempten melden. Diese Männer müssen bei starkem Schneefall und Schneeverwehungen u. a. Gleise und Weichen in den Bahnhöfen freischaufeln bzw. bei Frost auftauen (*Personallisten liegen im Gemeindearchiv*).

Nachdem immer mehr Wildpoldsrieder einen PKW kauften und dadurch „von der Bahn unabhängig“ waren, gingen die Bahnfahrergäste stark zurück. Auch der Warentransport verlagerte sich immer mehr auf die Straße.

02.06.1984 Die Bahn schließt ihren Bahnhof in Wildpoldsried und verkauft nach und nach ihre Flächen. Seitdem fahren die Züge ohne Halt durch Wildpoldsried.

2003 Die Bahnbrücke zu den Höfen Hafenmair und Blochum wird neu gebaut.

### Anekdote

Nach dem Bahnbau musste die Bahnhofstraße vom Bahnhofsgebäude bis zur Einmündung in die Hauptstraße, „12 - 15 Schuh (= 3,84 - 4,80 m) breit und 1.100 Schuh (= 352 m) lang“, gut unterhalten werden. Nachdem das Bahnhofsgebäude errichtet war und die ersten Züge durch Wildpoldsried fuhren, hat die Gemeinde den Weg, wie verlangt, gerichtet. Sie wehrte sich aber gegen eine künftige Unterhaltung. In ihrem Auftrag begründete der Advokat Dr. Poarth, Kaufbeuren, vor dem Landgericht Kempten diese Weigerung damit, dass der Weg immer zum Eigentum der anstoßenden Grundbesitzer gehörte und das auch weiterhin bleibe. Die Angrenzer erlaubten den Reisenden freiwillig die Benützung des Weges.

Im übrigen könne sich die Bahn mit den Eigentümern über die Instandhaltung des Weges gütlich einigen. Die Eisenbahnkommission weist darauf hin, dass bei früheren Grunderwerbsverhandlungen die benötigte Strecke dieses Weges als Gemeindegeweg angesehen und als solcher von der Gemeinde abgetreten wurde. Sie ersucht das Landgericht, auf Grund des Gemeindeplanes und des Steuerkatasters den Fall zu prüfen und an sie zu berichten.<sup>132</sup>

Die Gemeinde hat ihr Ziel nicht erreicht; denn die Instandhaltung des Weges hatte schon das Gemeindegesetz von 1819 gefordert.

### Nutzung des Bahnhofs

Mit der Bahn erfolgte der Abtransport von Käse und Schlachtvieh nach München, insbesondere von Kälbern. Im Gegenzug wurden Getreide, andere notwendige Lebensmittel, gewerbliche Rohstoffe und Dünger für die Landwirtschaft mit der Bahn nach Wildpoldsried geliefert. Auch für den Transport von Nutztvieh aus dem Norden und Jungvieh in die Berge nutzten die Viehhändler und Bauern die Eisenbahn. Die Bahn übernahm auch den Personen- und Postverkehr. Vorher besorgten Postwagen den Personentransport. Die Leute legten aber auch größere Entfernungen zu Fuß zurück.

Mit der Eisenbahn pendelten mehr Arbeiter zu ihren Arbeitsplätzen und auch die Kinder nutzten die Eisenbahn zum Besuch „höherer Schulen“ in Kempten.

Briefe und kleinere Pakete beförderten Boten, häufig aber auch Händler, die im „Gebiet“ unterwegs waren oder Metzger, die „ins Gäu (= Verkaufsrunden in näherer Umgebung) fuhren“. Im Haus Salzstr. 12 (ehem. Eisenwaren Staib, Trysna und Streit) konnten Bestellungen aufgegeben werden; der Bote holte die angeforderten Waren in den betreffenden Kemptener Läden ab und brachte sie zum Besteller in die Häuser.

<sup>132</sup> Bezirksamt Kempten Nr. 611, Staatsarchiv Neuburg.

Mit der Eröffnung der Bahnstation holte der Postbote die Post (*Pakete, Briefe, Geld*) am Zug ab, sortierte sie im Bahnhofsgebäude und stellte sie den Adressanten zu. Allerdings war es am Anfang schwierig, einen Postboten zu finden.

24.07.1860 In einem Schreiben vom Oberpost- und Bahnamt Augsburg an die Gemeinde Wildpoldsried heißt es:

„Bei der Expedition Wildpoldsried hat zum Bedarf der Aufnahme eines daselbst aufzustellenden Postboten niemand in Vorschlag gebracht werden können.“

Gründe sind:

- geringes Gehalt (*fixes Gehalt von 250 Gulden, 4.075 € im Jahr*)
- Kautionsstellung von 200 Gulden (*3.260 €*)
- beschwerlicher Weg
- täglich zu gehende Strecke: Wildpoldsried - Betzigau - Leupolz - Lenzfried - Binzenried - Leubas - Heising - Lauben - Haldenwang - Börwang - Wagegg - Wildpoldsried

Der Postbote brachte die Post damals nicht in jeden Weiler oder jedes Haus, sondern brachte sie in ein Haus der einzelnen Gemeinden, wo sie dann abgeholt werden konnte. Häufig übergab man die Post an die Lehrer, die diese an die Schulkinder weitergaben.

24.09.1927 Die Oberpostdirektion Augsburg verlegt die Poststelle vom Bahnhof in das Haus der Bäckerei Kibler, Marktoberdorfer Str. 6. In dieser Postagentur ist auch die Fernsprechvermittlungsstelle.

Zum Führen einer Postagentur muss Franz Kibler:

- einen selbstverfassten Lebenslauf,
- ein gemeindliches Leumundzeugnis,
- Vermögensverzeichnisse,
- Familienstandszeugnis,
- Militärpass,
- Führungszeugnis,
- den letzten Rentenbescheid und
- die Werks- und Sonntagsschul-Entlasszeugnisse sowie
- den Bauplan seines Hauses mit Einzeichnung des Dienstraumes (*mind. 24 m<sup>2</sup>*) vorlegen.

Als Postagent (= *rechtliche Stellung eines Beamten*) muss er die Einrichtungsgegenstände selbst stellen. Bei Erkrankungen oder sonstiger Dienstbehinderung, Haft und Gefahr muss er selbst um eine Stellvertretung schauen, die auch dafür geeignet sein muss.

1934 Die Post verlegt die Postagentur in das neu gebaute Haus Kibler in die Poststr. 1. Die Postboten müssen weiterhin die ankommende Post am Bahnhof Wildpoldsried abholen und die zu versendende Post (*einschließlich Pakete*) zum Bahnhof bringen.

1962 > Die Zustellung der Post vom Hauptpostamt in Kempten nach Wildpoldsried erfolgt mittels Postauto.

1966 Die Postagentur Wildpoldsried erhält ein kleines Postauto, mit dem Päckchen und Pakete täglich im Ort und die umliegenden Weiler verteilt werden. Neben dem Gemeindegebiet müssen auch die Orte Jaunen, Hochgreut, Hauptmannsgreut und Möstenberg mit Post versorgt werden.

1946 Die Telefonvermittlungsstelle ist lange mit der Postagentur verbunden. Die Postoberdirektion verlegt die Vermittlungsstelle ebenfalls in die Poststr. 1. Durch

„Stöpseln“ stellen dort die Mitarbeiterinnen Maria Hutter und Senz Kleinhans die Telefonverbindungen her.

- 1968 Da die Räumlichkeiten zu eng geworden sind, verlegt man die Telefonvermittlung (*einschließlich einer Modernisierung*) ins Haus der Familie Hutter, Kemptener Str. 8 a.
- 1986 Die Oberpostdirektion errichtet eine eigene Telefonvermittlungsstelle mit modernster Vermittlungstechnik in der Kemptener Str. 19 b.  
Die Betreuung übernimmt die Post selbst.
- 1996 Die selbständige Postagentur in der Poststr. 1 schließt.  
Die Wildpoldsrieder müssen ihre Postgeschäfte nun im SPAR-Markt Häupl (*Salzstr. 17*) abwickeln.

11.2002 > Renate Englisch betreibt in ihrem Stehcafe (*Bahnhofstr. 1*) die Postannahmestelle.

Die Post schuf für die Post- und Paketzustellung Postverteilungszentren. Die Zustellung nach Wildpoldsried erfolgte vom Verteilerzentrum in Haldenwang und später vom Postverteilungszentrum in Kempten.

---

Artikeldatum: 31.12.2017

[zur Inhaltsübersicht](#)

## **K 4 - Änderungen im 20. Jh. und zu Beginn des 21. Jh. in der Gemeinde**

Die technische Entwicklung schritt weiter voran. Bürger, Handwerksbetriebe und Firmen verdienten mehr.

Die Gemeinde konnte durch vermehrte Steuereinnahmen und ergänzende Kreditaufnahmen im Rahmen ihrer Pflichtaufgaben die Dorfentwicklung voranbringen:

Wasserversorgung, Elektrizität, Abwasserentsorgung, Müllbeseitigung, Schaffung von Flächen für Wohnhausbau und Gewerbe, Schulen und andere Einrichtungen.

---

Artikeldatum: 18.07.2019

[zur Inhaltsübersicht](#)

### **K 4 a - Wasserversorgung**

- > 1900 Die Versorgung mit Wasser - ein lebensnotwendiges Gut - ist eine private Angelegenheit.

Größtenteils fanden die Bewohner von Wildpoldsried kleine Wasserquellen und Rinnsale im „Schiebelsberg“, dem Hang östlich von Wildpoldsried. Einige Quellen fand man auch in der Nähe der Cyprianskapelle.

Vor dem „Killehof“ stand eine „Teilsäule“ (= *zum Aufteilen des Wassers einer Quelle*). Daraus erhielten die Anwesen Kille, Eberle und Burger ihr Wasser (*Marktoberdorfer Str. 11, 16 und 14*). Das übrige Quellwasser floss in einen Brunnen, aus dem die Dorfbewohner mit Eimern Wasser schöpfen konnten.

Als Wasserleitung benutzte man 3 - 4 m lange Baumstämme, die zur erfolgreichen Weiterbearbeitung einige Zeit im Wasser liegen mussten. Anschließend bohrte man sie mit einem Deichelbohrer aus. Diese hölzernen Wasserleitungsrohre nannte man „Deichel“.

Eine solche Leitung verlief aus dem Hang bei Eberle (*Kemptener Str. 25 - heute „Obstbaumwiese“*) bis zum Kirchplatz. Davon bezogen der Gasthof „Adler“ und die umliegenden Häuser ihr Wasser. Den Gasthof „Adler“ versorgte noch eine zweite Quelle aus dem Gebiet der heutigen Ringstraße.

- 1875 Ein privater Vertrag mit der Eisenbahn belegt, dass eine Quellfassung am Cypriansbach über eine Wasserleitung das Bahnhofsgelände, den Bahnhof und die Bahnhofsgaststätte mit Wasser versorgt.



- 1900 Die Planung durch Bürgermeister Balthasar Einsiedler für eine gemeindliche Wasserversorgung beginnt. Das Planungsbüro Theodor Maier aus München erstellt die Pläne für die Leitung aus dem Quellgebiet Obereiberg.

Die Gemeinde kaufte das Grundstück von Leonhard Kolb für 400 Mark (2.640 €). Ein Gutachten der „Königlichen Untersuchungsanstalt für Nahrung und Genussmittel“ in München bestätigte die Qualität des Wassers. Der errechnete Bedarf betrug 30 l Wasser pro Tag für die Menschen und 60 l am Tag für das Vieh.

Die Quelle lieferte eine Wasserschüttung von 4 l / Min.

- 04.05.1901 Ein Vertrag genehmigt die Quelfassung in Obereiberg und die Verlegung der Versorgungsleitungen bis nach Wildpoldsried. Der Kostenvoranschlag beträgt 18.000 Mark (117.000 €). Den Bau der Wasserleitung übernimmt die Firma Althaler aus Irpisdorf, Gmd. Pforzen.  
Maurermeister Johann Holdenried baut die Wasser-Reserve mit Doppelkammer bei Meggenried. Sie fasst 50 m<sup>3</sup>.

- 10.11.1901 Die „Hochdruckleitung“ geht offiziell in Betrieb. 8 Hydranten im Dorfbereich „erleichtern“ der Feuerwehr die Wasserversorgung bei Brandeinsätzen. (s. Kap. P 3)

- 22.11.1901 Der Gemeindevorstand stellt die erste Wassersatzung (= *Regelung von Anschluss u. Wasserbezug*) auf. Nach und nach erfolgt auf Antrag der Hauseigentümer der Anschluss der Häuser an die Hochdruckleitung.

- 24.12.1901 Die Schlussrechnung beträgt 18.485,08 Mark (120.153 €).

1909 Einbau von 30 Wasserzählern zur Verrechnung von Wasserbenutzungsgebühren.

1911 Die Sennereigenossenschaft Wildpoldsried, Metzgermeister Philipp Mayr und Wagnermeister Thomas Eigstler (*Marktoberdorfer Str. 7, 5 und 22*) erhalten die Genehmigung, die Wasserturbinen in ihren Betrieben mit Wasser aus der Dorfleitung anzutreiben. Die Genehmigung enthält den Vermerk, „bei Wasserknappheit ist der Betrieb stillzulegen“. Für die 3 Anschlüsse der Turbinen mussten 39 Beteiligte ihre Zustimmung geben.

1926 59 „Wasseranlieger“ (= *Abnehmer*) sind im Dorf. Bürgermeister Anton Filser beginnt mit der Verbesserung der Trinkwasserversorgung von Wildpoldsried durch den Kauf der Rechte des Quellgebietes vom „Roten Brunnen“ in Frohnschwenden.

Nachstehende Zahlungen an die Grundstückseigentümer:

1.300 Reichsmark (4.680 €) erhält Leonhard Hörmann für das Grundstück.

3.000 Reichsmark (10.800 €) kostet die Ablösung des Wasserrechts von Johann Prestel (*Moosmühle*).

7.500 Reichsmark (27.000 €) „verschlingt“ der Wasserleitungsbau durch Maurermeister Johann Spiegel.

1.500 Reichsmark (5.400 €) kostet der Ausbau der Wasserreserve bei Kistler (*Marktoberdorfer Str. 32*).

Die Finanzierung erfolgt über ein Darlehen mit einer Laufzeit von 18 Jahren.

Den Wasserpreis legt der Gemeinderat auf 10 - 12 Pfennig (0,36 - 0,43 Cent) pro m<sup>3</sup> Wasser fest. Gesamtsumme der Baumaßnahmen 13.300 Reichsmark (47.880 €).

1930 Verlängerung der Wasserleitung in der Kemptener Str., in der Bergstr. und der Poststr.

Bau der Reserve am Ortsrand an der Marktoberdorfer Str. zwischen Wildpoldsried und Meggenried.

- 1947 u. 1949 Diese trockenen Jahre führen zur Wasserknappheit. Über Nacht sowie stundenweise am Tag muss das Wasser „abgestellt“ werden, um die Reserve wieder zu füllen.
- 1952 - 1985 Die Gemeinde mietet für jährlich 200 DM (170 €) die Quelle „In der Kelle“ bei Frohnschwenden von Landwirt Karl Hartmann an und baut eine Pumpstation. Die Wasserleitung wird an die Leitung vom „Roten Brunnen“ angeschlossen.
- 1959 Erweiterung der Reserve von 1930 um 2 große Kammern a 150 m<sup>3</sup> an der Marktoberdorfer Str.
- 11.1962 bis 03.1963 Ein trockener Herbst und ein sehr kalter Winter mit viel Schnee bereiten der Gemeinde Probleme bei der Wasserversorgung. Aus diesem Grunde wird das Wasser von 21 - 4 Uhr abgestellt.
- 1963 Unter Bürgermeister Josef Weiß beginnt die Gemeinde deshalb mit der Bohrung und Erschließung der Quelle „In der Oy“ und dem Bau eines Pumphauses mit 2 Kreiselpumpen sowie 1 Wasserdruckleitung zur Reserve „Kistler“.
- 1965 Die Gemeinde kauft die Quelle am Cypriansbach von der Bundesbahn zurück.
- 1998 Weitere Baugebiete lässt die Gemeinde an die öffentliche Wasserversorgung anschließen. Mit der Erschließung des Wohngebietes „Auf dem G´hau“ ist der Bau einer Pumpstation beim Anwesen Gschwend (Marktoberdorfer Str. 15) erforderlich. Diese versorgt auch den Schiebelsberg.
- 2008 Der Gemeinderat beginnt unter Bürgermeister Arno Zengerle mit der Suche nach neuen Quellgebieten. Versuchsbohrungen im Albratsmoos bei Meggenried sowie in der Wagegger Halde und in Steig bringen nicht den gewünschten Erfolg bzw. bringen große Probleme mit sich (z. B. *der Hang ist nicht stabil*). Schließlich bringen 3 Bohrungen durch die Firma Angerer aus Bad Grönenbach in den „Schluchtenwiesen“ auf Haldenwanger Flur den Erfolg. In verschiedenen Tiefenlagen (= *also unabhängig voneinander*) werden Grundwasserlager gefunden und eine Wasserentnahme von insgesamt 10,5 l / Sek. (= 630 l / Min.) ist nachhaltig möglich.

Um die unterschiedlichen Pump- und Druckverhältnisse in den Wasserleitungen zu regulieren sowie die Wasserversorgung bei Arbeiten an der Wasserleitung aufrecht zu erhalten, bot sich der Ausbau eines Ringverbundes an.

- 2011 Eine Leitung von den Schluchtenwiesen (*westlich von der Firma almapharm auf Haldenwanger Gebiet*) versorgt den neuerbauten Hochbehälter oberhalb von Meggenried mit 800 m<sup>3</sup> Fassungsvermögen. Von der Pumpstation in den „Schluchtenwiesen“ führt eine neue Leitung bis zum Anschluss in der Salzstr.
- 14.12.2011 Der Hochbehälter geht in Betrieb. Kosten: 1.481.360,- €  
Durch die Verlegung der Reserve von 750 m auf 800 m Höhe muss man in den unteren Wohngebieten der Gemeinde Druckminderer einbauen. Der höhere Druck in den Wasserleitungen führt zu braunem Wasser aus den Wasserhähnen im Haus, und dies zur Verärgerung der Bürger.
- 22.07.2012 Mit einem „Wasserfest“ feiern die Gemeindebürger und interessierte Gäste die offizielle Eröffnung der Anlagen.
- 2015 Die Reserve bei Kistler am Badenbergr und in Meggenried wird im Zusammenhang mit dem Neubau der Kreisstr. OA 18 zurückgebaut.
- 23.10.2017 Gründung der Wasserversorgungsgemeinschaft Eufnach-Schnaitweg

Die Weiler Eufnach und Schnaitweg entschieden sich für einen Wasserbezug von der Versorgungsanlage in Immenthal. Die Gemeinde Günstach baute 2016 eine Wasserleitung nach Sellthüren. An diese Leitung werden sich die beiden Weiler anschließen.

## Wasserwarte der gemeindlichen Wasserversorgung:

- 1911 - 1945 Johann Spiegel, Maurermeister
- 1945 - 1965 Pius Dietmayer, Spenglermeister
- 1965 - 2011 Johann Dietmayer Spenglermeister und Installateur
- 2011 > Stefan Dietmayer, Wassermeister und Spenglermeister

Die Weiler und Einzelgehöfte im Außenbereich nutzen ihre eigenen Wasserquellen. Diese unterliegen einer Wasserqualitätskontrolle durch unabhängige Institute.

2015 Frohnschwenden erhält den Anschluss an die öffentliche Wasserversorgung der Gemeinde.

Dies war erforderlich, da es bei Dauerregen immer wieder Probleme mit der Wasserqualität in ihrem bisherigen Wasserschutzgebiet gab.

### „Der Feuerwehrkanal“

- 1925 - 1927 Eine Besonderheit ist der Feuerwehrkanal. Zur Verbesserung der Lösch- und Übungsmöglichkeiten baut die Gemeinde eine unterirdische Zementrohrleitung durch das Dorf.

Durch die vorhandene Stellfalle (= *kleine Schleuse zum Aufstauen eines Fließgewässers*) am Dorfbach (am Beginn der Dorfmühlstr.) konnte neben der Wassernutzung in der Schmiede Wörz bei Bedarf auch Wasser in den Feuerwehrkanal geleitet werden. Der Kanal verlief unter der Marktoberdorfer Str. / Kemptener Str. bis zur ehemaligen Bäckerei Riedelsheimer (Kemptener Str. 4). Dort unterquerte er die Kreisstr. (OA 18) und verlief weiter unter der Poststraße und dort unter den Häusern König und Hartmann (Poststr. 2 u. 4). Anschließend durchquerte der Kanal das Gelände der Gärtnerei Rothermel und endete im Angermoos. Dieses Teilstück ist heute noch vorhanden.

Mit dem Öffnen einer Klappe konnte die Rohrleitung geflutet werden. Aus Schächten zu dieser Rohrleitung saugte die Feuerwehr Wasser im Brandfall an.

Laut Feuerwehrkommandant Alfred Kiechle wurde in den 1960er Jahren noch bei einer Feuerwehrübung Wasser aus dem Feuerwehrkanal entnommen: Dies war eine „teure Übung“, da die Pumpe aufgrund der Wasserverschmutzung ihren Dienst versagte und durch eine neue ersetzt werden musste.

Bei Straßenbauarbeiten an der OA 18 beseitigten Baufirmen später Teile des Feuerwehrkanals.

---

Artikeldatum: 31.12.2017

[zur Inhaltsübersicht](#)

## K 4 b - Elektrizität im Dorf und in den Weilern

Fließende Gewässer waren schon immer ein bevorzugter Standort für Mühlen. Das Wasser trieb über Wasserräder Transmissionen an, die wiederum Maschinen, Mahl- und Stampfmühlen in Bewegung setzten.

Von einer Versorgungsleitung des Allgäuer Überlandwerks (AÜW), die von Kempten bis nach Sellthüren reicht, bezogen neugegründete Stromabnehmergenossenschaften in Wildpoldsried ihre Energie.

Zuvor versuchten einige Bauern in Wildpoldsried Anfang des 20. Jahrhunderts, mit der Anlage von Wasserspeichern und durch Turbinen mit eingebauten Generatoren Strom zu erzeugen. Allerdings war der Erfolg eher bescheiden.

Albert Wegmann berichtet von einigen Anlagen:

Familie Pfefferle in Unteregg baute im „Tiefen Tal“ an der Halde einen Wasserspeicher zum Betrieb einer Turbine mit Generator. Allerdings war der Wasserzufluss gering, da die geologischen Schichten der Halde nach Haldenwanger Seite abfallen.

---

Legende: < 1900 = vor / > 1900 = bis / 1900 > = ab, nach / fl = Gulden / Jh. = Jahrhundert / Gmd. = Gemeinde / Lkr. = Landkreis

Die Familien Geist (*Schnaitweg*) und Eberle (*Reuten*) legten „Bayers Weiher“ an. In der Nähe der Eisenbahnlinie Kempten-Buchloe installierten sie eine Turbine mit einem Generator. Mit einer Freileitung leiteten sie die gewonnene Elektroenergie in ihre Häuser. Die Anlage war aufwendig und teuer, die Lichtausbeute nur gering. Sie dürfte einer 15-Watt-Lampe entsprochen haben. Die Anlage war anfällig, kam z. B. ein Frosch in die Druckleitung, stand alles still und die Störung musste mit großem Aufwand behoben werden.

Karl Lang berichtet von seinem Großvater:

Alois Lang (*Einöde 33*) baute 1888 eine Knochenmühle. Das grobkörnige Knochengrieß diente als Düngemittel. Allerdings stellten die Betreiber 1902 den Betrieb der Knochen(mühle)stampfe ein. Um die Anlage wieder sinnvoll zu nutzen, baute Lang 1912 ein Stauwehr. Mit einem Wasserrad trieb er einen Generator an, der den Hof mit Strom versorgte. Im Rahmen der Elektrifizierung von Wildpoldsried bekam das Anwesen Strom und Alois Lang stellte die eigene Produktion ein.

Allen Stromproduktionen war gemeinsam, dass man viel versuchte, der Ertrag aber minimal war. Mit der Elektrifizierung der Weiler wurden diese Anlagen abgestellt.

In Wildpoldsried gab es 3 Stromerzeugergenossenschaften:

- Eufnach
- Frohnschwenden mit Hutoi, Trampoi, Ramsoi und Ellenberg
- Wildpoldsried

1914 Noch vor Kriegsausbruch werden im Dorf Stromleitungen verlegt. Wegen Materialmangel stellt man diese Arbeiten während des Krieges ein. Aufgrund von Petroleummangel und anderen gefährlichen lichterzeugenden Einrichtungen wie Carbitlampen und Feuer in Lampen ließen sich die Bewohner für die Installation des elektrischen Lichtes überzeugen.

1919 Elektrisches Licht brennt in den Häusern von Wildpoldsried.

Sophie Nieberle berichtete:

„Eines Tages war es dann soweit: Der Einzug des elektrischen Stroms in das Dorf war mit einem festlichen Abend im Gasthaus Adler verbunden.

Ich erinnere mich noch, wie ich mit anderen das Gasthaus bestaunte, als seine sämtlichen Fenster in hellstem Licht erstrahlten. Die Musik spielte und Reden wurden gehalten. Das elektrische Licht ist uns längst eine Selbstverständlichkeit; aber eine große Wohltat empfand man so recht damals, als man keine Petroleumlampen mehr mit Öl zu füllen, keinen Docht mehr zu schneiden, keine verußten Glaszylinder mehr zu putzen und weder Lampen- noch Kerzenlicht von Raum zu Raum zu tragen brauchte.“

Aus den Aufzeichnungen der Stromabnehmergenossenschaft Frohnschwenden aus dem Jahr 1926 stammen folgende Informationen:

„Der Bau der Gesamtleitung wurde der Elektrizitätsgenossenschaft Wildpoldsried e.G.m.b.H. übergeben. Die Hochspan- bzw. Niederspannleitung erstellte Maurermeister Spiegel, die Installationsarbeiten wird von der Firma Robert Bosch (*Stuttgart*), Filiale Elektra, in Kempten ausgeführt.“ Allerdings traten bald nach der Installation verschiedene Störungen infolge schlechten Materials auf. Nicht zuletzt verursachten oberflächlich arbeitende und z. T. unerfahrene Monteure mehrere Dachständerbrände und Kurzschlüsse.

Zum Glück wurden die 5 Dachständerbrände rechtzeitig entdeckt und die Flammen erstickt. Diese Missstände konnten nach und nach u. a. durch besseres Material beseitigt werden.

1921 Die anfangs nur bis Eberle, Frohnschwenden 78 führende Leitung wird weitergebaut bis nach Ellenberg.

Die Stromkosten wurden pauschal pro Haus aufgeteilt.

- 1923 Die Anschaffung von Kraftzählern (= *Stromzähler*) bringt gerechtere Abrechnungsmöglichkeiten.
- 03.02.1926 Für den Unterhalt der Stromleitungen sorgen die Strombezieher selbst. In einem „Hochspannungs- und einem Niederspannungsvertrag“ einigen sich die Strombezieher (*Mitglieder der Elektrizitätsgenossenschaft*) über die Aufteilung der Kosten für anfallende Wartungsarbeiten und weitere Gebühren.
- 28.12.1927 In jährlichen Versammlungen besprechen die Teilnehmer ihre Probleme und verteilen Arbeiten an den Freileitungen. Ein Kassier sammelt die „Stromgelder“ ein.  
 „Infolge starken Ostwinds und der Vernachlässigung der Leitungen stürzen 4 Masten der Leitung nach Trampoï um. Durch diesen Sturz der Leitung werden auch die Dachständer umgebogen und sämtliche Isolatoren bei Hutoi 63 abgerissen. Das Ortsnetz Hutoi liegt zum größten Teil auf dem Boden. Der Gesamtschaden beläuft sich auf rund 230 Reichsmark (805 €). An einer Leitung zum Haus Frohnschwenden 78 wichen weitere 6 Masten dem tobenden Element.“<sup>133</sup>

Es waren allerdings ausschließlich Masten, die von der Revision bereits Anfang Oktober für erneuerungsbedürftig angesehen worden waren. Die Wiederherstellungsarbeiten leitete Maurermeister Johann Spiegel. Sie nahmen etwa 3 ½ Tage in Anspruch. Kälte und Wind erschwerten die Arbeiten sehr.

- 01.03.1936 Die Niederspannungsleitungen gehen mit den Stromzählern gegen eine Entschädigung von 2.000 Reichsmark (8.200 €) an das AÜW.
- 01.07.1939 Das AÜW übernimmt die Hochspannungsleitung und die Trafostation in ihr Eigentum. Damit endet die Tätigkeit der Stromabnehmergenossenschaft Frohnschwenden.
- 01.01.1962 Übernahme der Stromabnehmergenossenschaft Wildpoldsried durch das AÜW Kempten.  
 Von der Stromabnehmergenossenschaft Eufnach fehlen leider die Unterlagen.
- 05.11.1992 Die Konzessionsabgabe wird neu geregelt.

Artikeldatum: 16.08.2019

[zur Inhaltsübersicht](#)

#### K 4 c - Abwasserreinigung und Müllbeseitigung

- 1730 Eintrag in den Büchern des Pfarrarchivs:  
 „Etwas Brauchbares nicht zu nützen, widerspricht grundsätzlich dem Empfinden und Verständnis der Wildpoldsrieder. Selbst der Straßendreck, der vom Zugvieh (*Pferde, Ochsen, Kühe*) stammt sowie die Haus- und Stallabwässer, welche nicht im Boden versickern, sammeln sich im Straßengraben, der durchs ganze Dorf führt. Diese im Dorfgraben gesammelten Wässer sind ein beehrter Dünger, der vom Dorfgraben mittels Rinnensystem auf die Angerwiesen verteilt wird. Ein Bewässerungsplan regelt die Entnahme der Brühe für Stunden und Tage für die einzelnen Angerwiesenbesitzer, der wohl zur Futterernte unterbrochen ist.“
- 1737 Es gibt einen Streit zwischen dem Hirschwirt Ignaz Kessel und dem Pfarrer Bruedermann wegen der Bewässerung der Angerwiesen.  
 Im Pfarrarchiv gefundene Aufzeichnungen stammen vermutlich von Pfarrer Bruedermann:  
 „Kessel leitet die Grabenbrühe über des Pfarrers Boind (= *zum Hof gehörende Grundstücke*) auf seine Angerwiese. Bruedermann´s Vorgänger, Pfarrer Balthes Hart-

<sup>133</sup> Protokollbuch der Elektrizitätsgenossenschaft Frohnschwenden e.G.m.b.H.

Legende: < 1900 = vor / > 1900 = bis / 1900 > = ab, nach / fl = Gulden / Jh. = Jahrhundert / Gmd. = Gemeinde / Lkr. = Landkreis

mann, duldetes dieses aus Gutmütigkeit, aber Kessel, ein grober Gesell, leitet daraus ein Gewohnheitsrecht her. Er hob einen tischbreiten Graben über des Pfarrers Boind aus..., auch hat er einen Weg mitten durch Pfarrers Boind ausgemasst.“

- 1741 Ein Vergleich kommt zustande, wobei Pfarrer Bruedermann die Obrigkeit bittet, ihn „...von dem frechen, eigen, gewalttätigen und den Ungerechtigkeiten des Kessel allen Ernstes abzuhalten“.

Jahrhunderte gab es für das Abwasser keine Entsorgung. Das Abwasser versickerte im Erdreich oder floss in die Bäche. Im Bach wusch man auch die Wäsche.

In der Landwirtschaft war die Entsorgung kein Problem. Abwässer und Fäkalien leitete man dort in die Güllegrube, wo auch die Ausscheidungen der Tiere gefasst wurden. Mit einem Fass auf einem Ochsengepann brachten die Bauern die Gülle auf die Felder.

Die Privathaushalte gruben für ihre Abwässer aus Küche und Waschküche zum Teil Sickergruben. Je nach Bodenbeschaffenheit waren diese 2 - 3 m tief, ca. 1,50 m im Durchmesser und mit Bachsteinen ausgebaut. Das funktionierte solange gut, wie die Hausfrauen zur Wäschereinigung nur Kernseife benutzten. Zur Verschlammung der Sickergruben (= *Vorgänger der 3-Kammer-Gruben*) führte allerdings das ab den 1950er Jahren verwandte Waschpulver. Die Sickergruben leerten ursprünglich die Landwirte. Später übernahmen Entsorgungsfirmen diese Arbeit.

- 1876 Ein Eintrag in den Gemeindebüchern berichtet erstmals über eine Ausgabe von 2,50 Mark (16 €) für die Entleerung der „Abortsstände“ am Schulhaus.
- 1950 Die Regierung fordert, das öffentliche Kanalnetz zügig auszubauen. Gründe sind u. a. das Aufkommen von Waschmitteln und die Verwendung von Chemikalien zur Reinigung im Haushalt.
- 28.09.1950 In einem Fragebogen über bisherige und künftige „Abwasser-Beseitigungsanlagen“ meldet die Gemeinde Wildpoldsried 3 Hauskläranlagen, die an das öffentliche Kanalnetz angeschlossen sind.
- 1954 Die Aufforderung zum Bau einer ordnungsgemäßen Sammelkläranlage lehnt der Gemeinderat ab. Er bittet um Rückstellung wegen knapper Finanzen der Gemeinde und großer finanzieller Aufgaben (u. a. *Schulhausbau*). Gleichzeitig verweist er auf einen gut funktionierenden Vorfluter (= *Zufluss zur Leubas*), der das Abwasser erst nach 2 km in die Leubas einleitet.
- 1956 Eine Verordnung verlangt „geschlossene Gruben für Abwässer und deren regelmäßige Leerung“.
- 22.02.1960 Veröffentlichung des Wasserhaushaltsgesetzes in Bayern:  
„Baugenehmigungen dürfen nur erteilt werden, wenn feststeht, dass und wie die auf dem Grundstück anfallenden Abwässer ordnungsgemäß abgeführt werden. Geschlossene Gruben allein sind nicht mehr erlaubt.“  
Gleichzeitig erlässt die Gemeinde je eine neue Wasser-, Entwässerungs- und Gebührensatzung.
- 1961 Mit der Planung einer Sammelkläranlage wird begonnen.
- 1962 Die Gemeinde kauft ein Grundstück am Hungersberg zum Bau eines Klärbeckens und die notwendige Zufahrtsstraße westlich am Bahndamm entlang.
- 1963 Dreikammerige Faulgruben sind vorübergehend zugelassen. Für das Baugebiet „Badenberg“ baut die Gemeinde ein eigenes Sammelklärbecken am Riedbach.
- 15.11.1964 Die Planung für eine Sammelkläranlage in Wildpoldsried wird fortgeführt.

## Kanalleitungen in Wildpoldsried

- 1966/67 Kanalleitungsbau in der Kemptener Str. 4 - 10 (*Einmündung Wolkenberger Straße*) wegen Überschwemmungen. Die Einleitung erfolgt in den bestehenden „Feuerwehrkanal“. (s. Kap. K 4 a)
- 1968/69 Ortsentwässerung Gärtnerweg für neues Baugebiet mit Bahndammdurchpressung
- 1970 Aufstellen eines Gesamtplanes zur Ortsentwässerung
- 1970/72 Die Gemeinde baut für die Abwasserbeseitigung des Dorfes im ersten Bauabschnitt ein teilbiologisches Erdklärbecken.
- 1971 Kanalbau Salzstraße und Dammweg
- 1972 Planung des Vorfluters zur Leubas
- 26.04.1973 Erstes Einleiten der teilbiologisch gereinigten Abwässer in den Vorfluter Moosgraben, der zur Leubas führt.
- 1973/74 Kanalbau Schulstraße / Kirchweg
- 1974/75 Kanalbau Rest Kemptener Straße und Marktoberdorfer Straße
- 1978 Kanalbau Günzacher Straße
- 1979/80 Im 2. Bauabschnitt folgt das geforderte 2. Nachklärbecken und eine Umzäunung des Geländes.
- 1981 Ortskanalisation Dorfmuhlstraße, Waldweg, Wanneweg, Bergstraße u. Ringstraße. Ca. 95% des Ortes sind an der Sammelkläranlage angeschlossen.
- 08.10.1982 Zur Verbesserung der Abwasserqualität erfolgt unter Bürgermeister Arnulf Traut die Inbetriebnahme einer biologischen Reinigungsstufe (*der Turm*) zwischen den beiden Klärbecken.
- 1986 Die Gemeinde baut eine Pumpstation am Riedbach für 267.500 DM (227.375 €), um die Abwässer vom Badenbergring ins gemeindliche Kanalnetz zu entsorgen. Anlass sind u. a. die jährlichen Entleerungskosten von ca. 10.000 DM (8.500 €) und die Einhaltung der Reinigungsverordnungen.
- 1994 In Wildpoldsried entsteht die erste private Pflanzenkläranlage von der Firma Rolf Schellheimer. In den Folgejahren entsteht eine Vielzahl dieser Anlagen in den Weilern.
- 1998 Die ersten Kanalsanierungen im Dorf beginnen. Beim Filmen aller Schmutzwasserkanäle werden Schäden festgestellt. Mit dem sogenannten „Berstling-Verfahren“ ist die maschinelle Ausbesserung kleinerer Schäden möglich. Größere Schäden müssen in „offener Bauweise“ saniert werden.
- 09.2000 Pilotprojekt „Naturreinigungsstufe“ für die Kläranlage mit der Firma Landschaftsbau Schellheimer. Ziel ist es, das Abwasser aus den Haushalten mit mindestens gleicher Qualität dem „Vorfluter Leubas“ zuzuführen, wie das dort vorhandene natürliche Bachwasser.
- 2002 In den Abwasserzulauf der Kläranlage baut man ein Rechensystem mit Feststoffschnecke ein. Damit wird das Schmutzwasser von festen Bestandteilen gereinigt. Diese werden in der Müllverbrennung in Kempten entsorgt.
- 2006 Aus den Erfahrungen des Pilotprojektes „Naturreinigungsstufe“ folgt die Pflanzenkläranlage als Teil der Baumaßnahme „WiWaLaMoor“ (*Wildpoldsrieder Wasserlandschaft im Moor*). Dadurch wird die Klärung der Abwässer auf 93 - 95% verbessert.
- 2017 Da die Kosten für den Unterhalt der Abwasserreinigungs-Anlagen immer mehr steigen, wird über einen Anschluss an die Großkläranlage des Abwasserverbandes Kempten diskutiert.

In den jeweiligen Baugebieten wurden nach der Genehmigung des Bebauungsplanes mit der Erschließung auch die Wasserleitungen und Abwasserkanäle verlegt.

### **Müllbeseitigung in Wildpoldsried**

Ziel der organisierten Müllbeseitigung ist die Sauberhaltung unserer Landschaft und der Luft. Die Aufstellung von Abfallbehältern und deren regelmäßige Leerung sollten die Menschen anhalten, Abfall nicht einfach wegzuworfen.

Früher wurde der vorhandene Müll meistens im heimischen Ofen verbrannt. Bewohner entlang des Dorfbaches entsorgten ihren Müll öfters im Bach. Bei genügend Regen schwemmte dieser den Müll weg. Später dienten aufgelassene Kiesgruben und andere Erdmulden zur Entsorgung des noch wenig anfallenden Mülls.

- 1848 Beim Dammbau für die Eisenbahn benötigt man viel Aushub, der möglichst nahe der Strecke entnommen werden soll. Die dadurch entstandenen „Löcher“ nutzt man für die Entsorgung des spärlichen Mülls.
- 1901 Diese Löcher mit den Namen „Katzenweiher“ (= heute Fläche vom Kreisverkehr Richtung Börwang) und „Hundsweiher“ (= Nähe des Badeteiches) werden beim Ausbau des 2. Gleises vergrößert und später als Abladeorte für Müll genutzt.

Der Katzenweiher diente teilweise auch zur Entsorgung von Sperrmüll, z. B. Autoreifen, Autoteile, alte Kinderwagen und Möbel. Die Verbrennung des Mülls schuf wieder Platz für weiteren Müll. Während des Krieges entsorgten die Bewohner kaum Müll, da dieser möglichst wiederverwendet wurde.

Der Hundsweiher diente später für die Entsorgung von Aushub und Bauschutt.

- 02.06.1965 Der Gemeinderat beschließt die 1. Satzung zur Müllabfuhr in der Gemeinde.
- 01.08.1965 Die Firma Thanner aus Durach übernimmt 1 x wöchentlich die Abfuhr des anfallenden Mülls. Dazu kommt 2-mal im Jahr der Abtransport von Sperrmüll. Zugleich laufen erste Planungen für eine gemeinsame Müllbeseitigung der Gemeinden im Lkr.
- 22.11.1967 Die Gemeinde sperrt den Katzenweiher als Müllplatz.

Zuvor konnte ein Müllentsorgeplatz in einer aufgelassenen Kiesgrube von Karl Hartmann im Nordosten der Gemeinde (*heutiges Gewerbegebiet ‚Am Riedbach‘*) gefunden und die dafür erforderliche Genehmigung eingeholt werden. Dorthin brachte die Firma Thanner den Müll.

- 1971 Die Sperrmüllverbrennung beunruhigt die Bewohner vom Badenberg. Sie bringen massive Beschwerden bei der Gemeinde vor. In der Folge wird die Sperrmüllverbrennung eingestellt.
- 01.10.1975 Die Stadt und der nördliche Landkreis, die einen Zweckverband gründen, nehmen die Müllverbrennungsanlage (MVA) in Ursulasried in Betrieb.
- 1976 Die gesamte Müllanlieferung erfolgt auch aus Wildpoldsried an die MVA. Die Gemeinde gibt 430 Mülltonnen an die Hausbesitzer aus.
- 1977 Die Gemeinde verteilt Müllsäcke in den Weilern und Einzelgehöften. An bestimmten Sammelstellen holt die Firma Dorr die Müllsäcke alle 3 - 4 Wochen ab und bringt sie zur MVA.

Der Müllplatz von Karl Hartmann diente nur noch für die Anlieferung von Erdreich und Gartenabfällen. Der Zweckverband übernahm die Deponie. Das Gelände wurde nach und nach rekultiviert und wieder landwirtschaftlich genutzt.

In den folgenden Jahren trat die Mülltrennung und -verwertung immer mehr in den Vordergrund.



1985 > Einzelne Möglichkeiten zur Mülltrennung:

- Sammlung von Problemmüll (= *Altöl, Farben, Säuren usw.*) in der Gemeinde
- Getrennte Sammlung von Aluminium, Alteisen und Altglas in Containern
- Abgabe von Altreifen bei der Firma Gummi-Mayer in Kempten
- Batterien kommen in einen eigenen Behälter im Rathaus

01.07.1987 Die MVA stellt auch im Außenbereich von Wildpoldsried vom Müllsack auf die Mülltonne um.

09.1989 Umfirmierung und neue Namensänderung von „Müllverbrennungsanlage“ auf „Zweckverband für Abfallwirtschaft Kempten / Allgäu“ (ZAK).

- 1991
- Container werden am Sportplatz und Dorfpark aufgestellt
  - Schule und Kindergarten sammeln Altpapier
  - Anlieferung von Grünabfällen an die Kompostieranlage in Wiggensbach und später nach Schlatt
  - Stärkung der Eigenkompostierung durch Förderung von Kleinkompostern aus Recyclingkunststoff für Küchen- und Gartenabfall

14.04.1992 Auf dem von der Gemeinde gestellten Platz eröffnet der ZAK am Hungersberg einen der ersten Wertstoffhöfe im Landkreis. Unter der Leitung von Helmut Reiter nimmt ein Arbeitsteam den Müll zur Sortierung entgegen. In Großcontainern wird er der Verwertung zugeführt.

Weitere Erneuerungen bzw. Ergänzungen am Wertstoffhof Wildpoldsried:

- 1992 Deutschlandweite Einführung der gesetzlichen Regelung des Dualen Systems (= *Firmen, die Geräte u. Waren verkaufen, müssen Altgeräte u. Verpackung zurücknehmen*).
- 11.1992 Trennung von Bauschutt in verwertbare Materialien wie Steine und Erde sowie nicht verwertbaren Bauschutt.
- 1993 Verkauf von ZAK-eigenem Kompost und Graberde am Wertstoffhof.  
Der ZAK übernimmt die Entsorgung des Mülls, einschließlich Gebührenerhebung und Versorgung mit neuen Mülltonnen in eigener Regie.  
Dadurch ist die Gemeinde von Verwaltungsarbeit entlastet.
- 01.01.1997 Trennung von Restmüll und Biomüll erfolgt durch eine eigene Biotonne im Gaststätten- und Kantinengewerbe und später auch für Privathaushalte.
- 01.11.1997 Der ZAK verteilt eine Informationsbroschüre mit einer überarbeiteten Gebührensatzung für Gewerbefirmen.
- 11.09.1999 „Prosit - Allgäu“ heißt das Fest am Wertstoffhof nach dem Gewinn der Kronkorkensammelaktion.
- 2000 > Zusätzliche Öffnung des Wertstoffhofes am Mittwochnachmittag von Mai bis Oktober
- 2001 Der ZAK stellt Mülltonnen kostenlos zur Verfügung. Die 120 l-Tonne kann mit Einsätzen von 40 l, 60 l und 80 l Füllmenge begrenzt werden.
- 2002 Die alten Abfalltonnen werden vom ZAK gegen Mülltonnen mit Rädern ausgetauscht.
- 06.03.2002 Nachrüstaktion der Mülltonnen zur elektronischen Erfassung ist erforderlich. Der ZAK hat in das Müllsammelfahrzeug ein Lesegerät installiert, welches den Besitzer der Tonne sowie das Datum und die Uhrzeit der Leerung registriert.
- 2017 Es erfolgt die 7. Müll-Gebühren-Senkung innerhalb von 20 Jahren auf das Niveau von 1990.

## K 4 d - Technisierung und Spezialisierung in der Landwirtschaft im 20. und 21. Jh.

Pionierleistungen von Ingenieuren, Tüftlern und Mächlern in der Entwicklung von landwirtschaftlichen Geräten erleichterten nach und nach die Handarbeit auf den Höfen. Helfer konnten eingespart werden.

Zuerst unterstützten Geräte mit Bodenantrieb die Arbeit. Mit Pferde- und Ochsespannen kamen Mähmaschinen und „Umkehrer“ (= *Heuwender*) zum Einsatz.

um 1930 Die ersten Traktoren kommen nach Wildpoldsried. Bernhard Thoma (*Einöde*) hat einen Raupenschlepper, Johann Baptist Seltmann (*Ellenberg*) einen Traktor mit eisernen Reifen.

1950 > Traktoren lösen allmählich die Pferde- und Ochsespanne ab. Aus den USA kommen die Neuerungen für den Zapfwellenantrieb an den Traktoren. Messerbalken, Kreisler, Schwader, Heuaufleger und später Kreiselmähergeräte und Ladewagen lassen die Handarbeiten durch diese Technik in den Hintergrund treten. Mähkombinationen und selbstfahrende Mähmaschinen ermöglichen enorme Flächenleistungen. Eine Besonderheit ist die Heuma, ein bodenbetriebenes mehr-rädigeres Heuwendegerät, das heute noch vereinzelt im Einsatz ist.

Zur Heutrocknung verwendeten die Bauern noch Heinzen und Schwedenreiter.

Durch den Einsatz von Heulüftern konnte das Heu auch bei kritischen Witterungsverhältnissen früher heimgebracht und durch die eingeblassene Luft weiter getrocknet werden.

Der Bau von Silos ermöglichte das Mähen und die Einbringung des angetrockneten Grases an einem Tag. Allerdings eignete sich die Silagemilch nur zur Weichkäseherstellung. Diese Art der Graskonservierungsmöglichkeit verhinderte Heustockerhitzungen und Bauernhofbrände. Heute silieren die meisten Betriebe in Fahrsilos.

1955 > Als sich die Erfindung der Hydraulik an den Traktoren durchsetzt, kommen viele weitere landwirtschaftliche Geräte zum Einsatz. Die Bedienung der Geräte mit Hebeln erleichtert und beschleunigt die Arbeit.

Die Entwicklung der Traktoren und Erntegeräte schritt voran. Die Elektronik machte aus diesen Maschinen ein vielseitiges „Hightech-Gerät“.

In der Scheune lösten Heuaufzug und Gebläse, und später die Krananlage, die schwere Arbeit der Heu- und Silageverteilung durch Muskelkraft ab.

Die Milcherzeugung erlebte in den zurückliegenden 100 Jahren eine eindrucksvolle technische Weiterentwicklung. Am Anfang stand die kräftezehrende Arbeit des Handmelkens. Durch Schulung der „Allgäuer Melkmethode“ konnte diese erleichtert werden. Später folgte die Melkmaschine mit geschlossenem Kübel und „Pulsator“. Eine Weiterentwicklung brachte der Einbau der Absauganlage in den meisten Bauernhöfen. Die elektronische Erfassung und Steuerung fand Einzug in den Ställen. Bei neuen Stallbauten kamen Melkstände zum Einsatz.

2011 > Bei Berk Miller / Schön GbR gibt es den 1. Melkroboter in Wildpoldsried. Dieser steht für die Milchabgabe der Kühe 24 Std. zur Verfügung. Der Melk-, Liege- und Fressbereich in computergesteuerten Ställen ist für die Kühe frei zugänglich.

Fast jeder Landwirt hatte einen kleineren oder größeren Waldbesitz. Das „Holz“ (= *früher hauptsächlich Fichtenwald - heute geht die Entwicklung in Richtung Mischwald*) deckte den Eigenbedarf als Heizmaterial und für Baumaßnahmen in der Landwirtschaft (= *Bergehallen*) und galt lange als „Notkassette“ bei betrieblichen finanziellen Notlagen. Von der Zugsäge über die Motorsäge bis zum „Vollernter“ - der in einem Arbeitsgang Bäume maschinell fällt, den Stamm entastet, vermisst und bestimmte Längen absägt - brachte die Technik im Wald Erleichterung und verhinderte viele Waldunfälle.

Das Holz wird nach der Vermessung durch Holzvermarkter der Waldbesitzervereinigung (= *WBV*) oder von privaten Holzkäufern vom Holzsammlplatz zum Sägewerk abtransportiert.

Der Waldwegeausbau, das Anlegen großer Holzlagerplätze und der modernisierte Holzabtransport brachten große Fortschritte. In dieser von einer enormen Veränderung der Technik geprägten Zeit nahm die körperliche Arbeit ab, aber das Führen der Geräte und Maschinen wurde immer komplizierter. Viele Landwirte lassen deshalb größere „Hiebe“ (= *Holzfällungen*) von Waldarbeitern ausführen. Heute übernimmt häufig ein Holzvollernter („*Processor*“) diese Arbeit vollautomatisch.

Artikeldatum: 31.12.2017

[zur Inhaltsübersicht](#)

## **K 4 e - Größere Firmengründungen nach dem 2. Weltkrieg**

Vor dem 2. Weltkrieg arbeiteten viele Handwerksbetriebe mit wenigen Arbeitern. Nach dem Krieg entstanden in Wildpoldsried größere Firmen.

### **Firma Bodo Hennig**

- 1950 Bodomar Hennig kommt aus dem sächsischen Erzgebirge ins Allgäu. Der 22-jährige Drechslermeister gründet zusammen mit seinem Vater die Firma „Drei Könige“ in Dietmannsried. Mit 6 Mitarbeitern produziert er Käsekistchen.
- 1951 Auf der Spielwarenmesse in Nürnberg stellen sie Puppenmöbel vor.
- 1953 Hennig kauft in der Dorfmühlstr. 2 eine Werkstatt und beginnt mit der Spezialisierung auf die Herstellung von Puppenhäusern und -möbeln.
- 1961 Das Unternehmen wird zur „Bodo Hennig Puppenmöbel GmbH“ umfirmiert.
- 1963 Der Bau einer Spielwarenfabrik mit Bürogebäude erfolgt auf dem Badenberg 10. Die Firma beschäftigt 25 Mitarbeiter und 40 Heimarbeiter.
- 1972 u. 1979 2 weitere Werkhallen werden angebaut.
- 1986/87 Aufstockung des Bürogebäudes und Anbau einer 4. Werkhalle.
- 15.01.1991 Ein Brand in einer Produktionshalle richtet einen Sachschaden von ca. 2 Mio. DM (*1,54 Mio. €*) an.  
70 Arbeiter und Angestellte sowie 120 Heimarbeiter können aber nach kurzer Zeit weiterarbeiten.
- 1996 Die Firma Hennig erreicht ihren Umsatzrekord von 14 Mio. DM (*9,38 Mio. €*). Ihre Puppenmöbel exportiert sie in alle Welt. Hauptabnehmer sind Käufer in USA und Japan.
- 1997 Die Hennig GmbH bezieht nach 2-jähriger Bauzeit ein neues, rund 12,5 Mio. DM (*8,25 Mio. €*) teures Firmengebäude am Riedbach mit einer Betriebsfläche von 5.600 m<sup>2</sup>.  
100 Mitarbeiter und 130 Heimarbeiter fertigen dort Puppenhäuser und -möbel sowie Kaufläden und Miniaturen von Gegenständen für Kinder und Sammler in aller Welt. Das Angebot umfasst 600 verschiedene Artikel.
- 2001 Der Umsatz bricht ein.
- 07.2002 Die Firma muss Insolvenz anmelden.

Im Juli 2003 übernahm der schwäbische Holzspielzeug-Hersteller „NIC Spiel & Art“ die Produktion und den Vertrieb der bekannten Marke. Die Marke Bodo Hennig blieb somit erhalten.

Ab 2004 verlegte NIC die Produktion an den Firmensitz im schwäbischen Laupheim.

Im Dorfmuseum ist eine umfangreiche Puppenmöbel-Ausstellung der Firma Bodo Hennig zu besichtigen.

## „Himmelsleiter“ zum Badenberg

Früher gelangte man über einen sogenannten Trampelpfad von Westen her zu dem einzigen Privathaus auf dem Badenberg. Mit der Erschließung dieses Geländes zum Baugebiet erfolgte eine offizielle Anbindung über die Marktoberdorfer Str. am östlichen Ausgang des Dorfes.

Als die Firma Bodo Hennig 1963 ihren Betrieb auf den Badenberg verlagerte, kam der Wunsch vieler Mitarbeiter, eine kürzere Verbindung zum Betriebsgelände der Firma Hennig zu schaffen. Adolf Dorn (*Mitarbeiter der Firma Hennig*) hatte die Idee, eine Steigleiter am Südhang des Badenberges anzubringen.

- 09.1963 Dorn setzt seine Idee um. Er besorgt sich Holz und Nägel und legt eine einfache Konstruktion mit liegenden Balken an, auf die er gespaltene Vierkanthölzer als Stufen befestigt. Ein Holzgeländer sichert die „Aufstiegshilfe“.

Der Weg zur Arbeitsstätte Hennig verringerte sich erheblich.

Nach dem Ausbau der gesamten Badenbergsiedlung benutzten auch andere Bewohner die „Himmelsleiter“ wie sie im Volksmund genannt wird.

Bereits nach 4 Jahren war das Holz verfault. Adolf Dorn und Michael Eigstler erneuerten mit Unterstützung der Firma Hennig die Treppe. Die liegenden Balken wurden auf Klötze gelegt. Später erfolgte nochmals eine Erneuerung der Holzkonstruktion.

- 2007 Leider muss die „Himmelsleiter“ wegen Fäulnis der Konstruktion und Absturzgefahr entfernt werden.
- 06.2009 Die Gemeinde lässt die „Himmelsleiter“ durch eine langlebige verzinkte Stahlkonstruktion an gleicher Stelle ersetzen.  
Die Treppe besteht aus 4 Steigelementen mit jeweils 17 Stufen und 3 Plattformen zum Ausruhen oder Ausweichen.

In früheren Jahren nutzte die Feuerwehr die Himmelsleiter als Konditionsstrecke für ihre Atemschutz-Geräteträger mangels anderer Übungsmöglichkeiten.

## Glasmanufaktur Köhler

- 1952 Der Gründer der Glasmanufaktur, Friedrich Köhler, kommt nach seiner Flucht aus der Nähe von Gablonz an der Neiße im Sudetenland, über mehrere Umwege nach Wildpoldsried. Der gelernte Glasdrucker beginnt mit der Produktion von Rückstrahlern und Lüsterbehäng (*= geschliffene Glasstücke zieren Hängelampen*) in den Räumen der ehemaligen Dampfzentrifuge (= *dampfmaschinenbetriebene Zentrifuge u. Erhitzer*) des Hauses Kemptener Str. 31 (*Rühfel*).  
Er arbeitet eng mit den erfolgreichen Glasmachern in Neugablonz (*bei Kaufbeuren*) zusammen.

- 1960 Friedrich Köhler baut neue Fabrikationsräume in der Bahnhofstr. 20. Zu Spitzenzeiten beschäftigt die Glasmanufaktur ca. 30 Arbeiter (*inkl. Heimarbeiter*), die Gablonzer Glaswaren, Kronleuchter, Kronleuchterbehänge und Glasschmuck herstellen und bis in den Iran und nach Kanada exportieren.

Ende der 60er Jahre ließ das Interesse an Glaslüstern nach. Rückstrahler wurden aus billigerem Material hergestellt.

- 1976 Die Glasmanufaktur Köhler stellt ihre Produktion ein.

## Spinnerei Mader

- 1965 Die Familie Franz Xaver Mader (\* 12.12.1916 in Augsburg, † 16.12.1976 in Kempten) kommt am 23.6.1965 von Augsburg nach Wildpoldsried. Mader beginnt noch im gleichen Jahr mit dem Aufbau einer Spinnerei in der Weidachstr. 17.

Mader baute ein Fabrikationsgebäude und stellte die notwendigen Maschinen auf. 10 - 15 Mitarbeiter produzierten in den Folgejahren Bänder, Borten, Litzen und elastische Spitzen für Wäsche und Miederwaren.

01.1977 Die Erben stellen die Produktion ein.

Artikeldatum: 31.12.2017

[zur Inhaltsübersicht](#)

#### K 4 f - Veränderung der Beschäftigungsstruktur von 1960 bis 2015

Nach dem 2. Weltkrieg siedelten sich einige Firmen in Wildpoldsried an. Viele Handwerksbetriebe und Verkaufsläden bestimmten das Dorfbild und das Dorfleben.

Durch die Mobilität der Einwohner und die Erwerbstätigkeiten der Wildpoldsrieder in anderen Orten veränderte sich auch die Beschäftigungsstruktur in Wildpoldsried. Viele Aufträge der Bewohner von Wildpoldsried erledigten auch auswärtige Firmen.

2000 > Die Einkäufe über das Internet nehmen zu. Die Folge ist, dass Geschäftsläden verschwinden und die Zustelldienste zunehmen.

Übersicht selbständiger Berufe, Firmen und Unternehmen:

Berufe / Gewerbe	um 1960	2015	Berufe / Gewerbe	um 1960	2015
Bäckerei	2	-	Metzgereien	2	-
Bodenleger	1	2	Sägewerk	2	-
Elektroinstallation	2	2	Sattler	2	-
Fliesenleger	1	4	Schmiedehandwerk	2	-
Frisörsalon	1	2	Schreinerei	5	3
Fuhrunternehmen / Transport-Kurierfahrten	3	2	Schuhmacher	3	-
Gärtnerei	2	2	Spenglerei und Sanitär- installation	1	2
Heizungsbau	-	1	Tankstellen	3	-
Kfz-Werkstatt	1	2	Viehhandel	5	1
Küfer ( <i>Fassbauer</i> )	1	-	Wagner	1	-
Lebensmittelladen	12	1	Werkstätten / Fahrrad- handel	2	1
Maler	2	1	Zimmerei	1	2
Maurerbetrieb	1	-			
Mechaniker-Werkstätten	3	1			

Neue Berufe und neues Gewerbe kamen hinzu:

Berufe / Gewerbe	um 1960	2015
Dienstleistung in der Landwirtschaft	-	5
EDV-Beratung und Vertrieb	-	3
Einbau von Fertigteilen	-	3
Erbewegung, Landschaftsbau	-	5
Freie Handelsvertreter	-	5
Freie Vermögensberatung	-	2
Getränkemarkt	-	3
Groß- und Einzelhandel, diverse Produkte ohne Laden	-	10
Handel mit Obst, Gemüse, Pflanzen	-	3

Legende: < 1900 = vor / > 1900 = bis / 1900 > = ab, nach / fl = Gulden / Jh. = Jahrhundert / Gmd. = Gemeinde / Lkr. = Landkreis

<b>Berufe / Gewerbe</b>	<b>um 1960</b>	<b>2015</b>
Herstellung, Erzeugung u. Handel mit Naturprodukten u. Futtermittel	-	3
Kachelofen, Kaminofen	-	1
Medizinische Fußpflege	-	1
Pferdeponen und Pferdeartikelhandel	-	2
Reiseunternehmen	-	2
Restauration, Instandhaltung, Handel mit Oldtimerfahrzeugen und Gebrauchtwagen	-	2
Steuerberatung / Buchhaltung	-	3
Unternehmensberatung	-	2
Vermittlung von Versicherungen / Bausparverträge ( <i>freie Berater</i> )	-	6
Wärme-Kälte-Schall- und Brandschutzinstallation	-	1
Wellness / Massagen	-	2

Tätigkeiten, die zwar bei der Gemeinde als Gewerbe angemeldet sind, aber nur vereinzelt ausgeführt werden, sind in der Tabelle nicht aufgeführt.

Die Berufe unterliegen einem steten Wandel. Viele neue Berufe und geänderte Berufsbezeichnungen sowie Betätigungsfelder kamen und kommen dazu.

Artikeldatum: 31.12.2017

[zur Inhaltsübersicht](#)

#### **K 4 g - Veränderungen in der Landwirtschaft**

Neben der Technisierung der landwirtschaftlichen Geräte fanden auch im Bereich der Ausbildung große Veränderungen statt.

- 1948 Jugendliche, die auf dem eigenen Hof arbeiten, besuchen die landwirtschaftliche Berufsschule.
- > 1952 In Wildpoldsried gibt es für die Gemeinden Betzigau, St. Mang, Haldenwang und Lauben eine landwirtschaftliche Berufsschule.
- 1952 Es erfolgt die Zusammenfassung aller Berufsschüler des Lkr. nach Kempten.
- 1965 An den Berufsschulen kann auf dem 2. Bildungsweg die „mittlere Reife“ erlangt werden.

Dies war eine Gelegenheit für viele Jugendliche, die den elterlichen Hof nicht übernehmen konnten oder wollten, mit dieser Weiterbildung in andere Berufe einzusteigen.

Damit konnte die Reduzierung des Personaleinsatzes in der Landwirtschaft sozialverträglich gestaltet werden. Ehemalige Knechte und Mägde fanden auf dem Bau und in Fabriken Arbeit.

Mit den Möglichkeiten der Aus- und Weiterbildung (*u. a. Landwirtschaftsschule, Meisterkurse*) setzten die angehenden Landwirte ihr Wissen in der Viehzucht, Düngung und Milcherzeugung ein.

Dieses wirkte sich u. a. folgendermaßen aus:

- Steigerung des Kuhbestandes und damit mehr erzeugte Milchmenge
- Verbesserung der Milchqualität
- Steigerung des Eigenfutters durch betriebseigene organische Dünger und Mineraldünger
- Zukauf von Kraftfutter für Kühe und Milchpulver für Kälber
- gezielte Unkrautbekämpfung
- Züchtungserfolge in der Braunviehzucht durch gezielte Anpaarungen

- um 1980 Diese Steigerungen führen in Europa zu Überproduktionen. „Milchsee“ und „Butterberg“ sind Schlagzeilen in der Presse.
- 1984 Die Milchmengensteuerung (*Quotenregelung*) soll die Überproduktionen verhindern.

Die EG (= *Europäische Gemeinschaft*) hatte 1984 eine Quotenregelung eingeführt, um die Milchproduktion in den Mitgliedsstaaten zu beschränken. Hintergrund war, dass durch steigende Milcherzeugungen Ende der 1970er Jahre immer größere Überschüsse („Milchsee“) entstanden. Durch die Quotenregelung sollte der Preis für Milcherzeugnisse stabilisiert werden.

Ausnahmeregelungen stifteten auch in unserer Gemeinde viel Unfrieden bei den Bauern. Die „Bürokratisierung“ (= *viele Aufzeichnungs- u. Meldevorschriften, Verschärfung der Düngemittelverordnung, Nachweis Viehbestand*) ließ vor allem bei den kleineren Bauern (= *Nebenerwerbslandwirte*) den Entschluss reifen, die Landwirtschaft aufzugeben. Aber auch wirtschaftliche Probleme und das Nachfolgeproblem ließen ein „Hofsterben“ in der Region zu. Der teure technische Fortschritt überforderte manche Betriebsinhaber. Um diese teure Technik auch für kleinere Betriebe erschwinglich zu machen, gründeten sich Maschinengemeinschaften (z. B. *Holzspalter, Mulchgeräte*).

Der Maschinenring (= *Vereinigung landwirtschaftlicher Betriebe*) nahm seine Vermittlungstätigkeit von ‚Betriebshelfern‘ und landwirtschaftlichen Geräten auf. Die ‚Dorfhelferinnen‘ kamen bei Krankheit der Bäuerin oder bei Geburt von Kindern im Haushalt zum Einsatz.

Einige Betriebe vergrößerten ihren Wirkungsbereich durch die Zupachtung und/oder Kauf der freigewordenen Flächen.

Das Problem der Übererzeugung konnte dadurch nicht gelöst werden.

- 31.03.2015 Das „Quotenende“ kommt. Der „Bund Deutscher Milcherzeuger“ (= *BDM*) entsteht parallel zum Bauernverband. Auch Landwirte aus Wildpoldsried sind Mitglieder dieses Verbandes.

Andere Betriebe suchten neue Wege für den Absatz ihrer Produkte. Der biologische Landbau ohne mineralische Dünger und Pflanzenschutzmittel (*Biobauern*) stellte eine alternative Bewirtschaftungsform dar. Legehennenhaltung, Geflügelmast, Pferdehaltung und Rinderweidemastbetriebe sind weitere Alternativen in der Gemeinde Wildpoldsried.

Eine der größten Herausforderungen der kommenden Jahre wird zweifellos der Strukturwandel sein. Fehlende Hofnachfolger und Turbulenzen an den Agrarmärkten werden viele Betriebe zur Erweiterung und Rationalisierung oder zur Betriebsaufgabe zwingen.

### **Anzahl der Hofstellen in der Gemeinde Wildpoldsried**

- 1526 Im Vertrag von Memmingen sind von Wildpoldsried 100 Hofstätten aufgeführt.
- 1602 Im Lehensbuch sind wieder 100 Hofstätten verzeichnet.
- 1808 Bei der Steuerfassion (= *Steuerverzeichnis des bayer. Staats von 1808*) werden 120 Hofstätten gezählt.
- 1940 111 Betriebe nehmen an der staatlich verordneten Milchmessung teil.

### **Zahlenmäßige Entwicklung der Landwirtschaftsbetriebe in den letzten 50 Jahren<sup>134</sup>**

- 1968 Gemeindliche Unterlagen verzeichnen 105 landwirtschaftliche Betriebe.
- 1979 In der Gemeinde Wildpoldsried gibt es 89 Landwirtschaftsbetriebe ab einer landwirtschaftlichen Fläche von 2 ha.
- 1991 83 aktive Betriebe
- 2001 66 aktive Betriebe

<sup>134</sup> Kommunalstatistik des Bayer. Landesamtes v. 2017.

Legende: < 1900 = vor / > 1900 = bis / 1900 > = ab, nach / fl = Gulden / Jh. = Jahrhundert / Gmd. = Gemeinde / Lkr. = Landkreis

2010 59 aktive Betriebe

2017 42 aktive Betriebe *(lt. Zählung des Autors)*

Auch Zuerwerbsmöglichkeiten verfolgen unsere Landwirte, z. B. durch das Angebot von „Urlaub auf dem Bauernhof“ in Ferienwohnungen, durch die Erzeugung von Strom mittels Photovoltaik- und Energie aus Biogasanlagen sowie Beteiligungen an Windkraftträdern.

Artikeldatum: 02.09.2019

[zur Inhaltsübersicht](#)

## **K 4 h - Dorfentwicklungs-GmbH**

### **Gründung der Dorfentwicklungs-GmbH**

11.05.2000 Der Gemeinderat beschließt eine „Dorfentwicklungs-GmbH Wildpoldsried“ zu gründen. Nach Informationen von Bürgermeister Arno Zengerle gibt die Gründung einer 100%igen Tochter der Gemeinde vielfältige Möglichkeiten, u. a. günstiger und schneller verschiedene Bauprojekte durchzuführen und Objekte zu verwalten.

Die GmbH hat die Aufgabe, die geplante Seniorenwohnanlage zu errichten, das gekaufte Raiffeisengelände (*Marktoberdorfer Straße*) zu bebauen sowie Wohn- und Gewerbeflächen zu erschließen. Geschäftsführer ist Bürgermeister Arno Zengerle. Der Gemeinderat nimmt die Interessen des Aufsichtsrates wahr.

01.07.2015 Richard Kistler übernimmt die Geschäftsführung. Aufgrund einer Gesetzesänderung ist es nicht mehr zulässig, dass ein Bürgermeister gleichzeitig auch Geschäftsführer einer kommunalen Gesellschaft ist.

Folgende Projekte führte die Dorfentwicklungs-GmbH durch:

### **Wohnen in der Seniorenwohnanlage Wildpoldsried (SeLaWi)**

Einen großen Zuspruch fand eine Informationsveranstaltung zum „Betreuten Wohnen“ am 13.7.1999 mit Mario Dalla Torre von der BSG Allgäu (*Bau- u. Siedlungsgenossenschaft eG*) und dem Wiggensbacher Bürgermeister Heribert Guggenmos (*als Vertreter der dortigen Seniorenwohnanlage*).

Es folgten der Grunderwerb des Weberhofs in der Salzstr. 2 und den notwendigen Flächen von den angrenzenden Eigentümern.

Nach intensiven Vorplanungen und einem Bauträgerwettbewerb mit 4 Bewerbern erhielt die ortsansässige DB Hausbau GmbH den Auftrag zur Bauausführung (= *Baukosten ca. 2,4 Mio. €*). Kurz darauf begann der Verkauf der geplanten Wohnungen an Wildpoldsrieder Bürger.

Bei der Namensfindung für die Seniorenwohnanlage, zu der 20 Bürger über 50 verschiedene Vorschläge eingereicht hatten, entschied sich der Gemeinderat für den Vorschlag von Ines und Patrick Thoma, die aus den Worten „Seniorenwohnanlage Wildpoldsried“ den Namen SeLaWi entwickelten. Dies geschah in Anlehnung an den französischen Wortlaut „C'est la vie“, was wörtlich übersetzt „so ist das Leben“ bedeutet.

21.04.2002 Einweihung der Seniorenwohnanlage mit einem Tag der offenen Tür.

Die Wohnungen kauften Wildpoldsrieder Bürger und bezogen sie selbst bzw. vermieteten sie an ältere Bürger. Seit Beginn sind sie Wohnungen ständig belegt.

Im Gemeinschaftsraum finden jeden ersten Mittwoch des Monats Kaffeemittage mit Rahmenprogramm statt, die vom Kath. Frauenbund (*s. Kap. P 23*) und anderen örtlichen Vereinen gestaltet werden.



## Gasthof „Hirsch“

- 2001 Die Dorfentwicklungs-GmbH kauft den Gasthof „Hirsch“ von der Erbgemeinschaft Kiesel / Köllner / Speiser mit 2.541 m<sup>2</sup> Fläche im Ortszentrum.
- 09.2001 Architekt Wilhelm Schreibauer erstellt einen Umbau- und Sanierungsplan für die „Hirsch-Wirtschaft“.
- 08.2002 - Die Familie Benz übernimmt nach dem umfangreichen Umbau des Gebäudes die  
31.07.2005 Gaststätte.
- 2016 Der Platz vor dem Gasthaus „Hirsch“ wird gepflastert und ein Dorfbrunnen aufgestellt. Zusätzlich erhält der Brunnenplatz eine Trinkwasser-Zapfanlage.

## Dorfsaal und Geschäftshaus

- 01.2001 Die Planungen für das Gemeinschaftsgebäude Raiffeisenbank - Dorfsaal - Geschäftshaus beginnen. Nach dem Abbruch des Gebäudes stellt man fest, dass dieses Gebäude auf Holzpfähle und große Bachsteine gegründet (= *weichen Untergrund stabilisieren*) ist. Nach Prüfung anderer Möglichkeiten und Abschätzung weiterer Kosten entscheidet sich der Gemeinderat für eine Unterkellerung des geplanten Gebäudes mit einer Tiefgarage für 20 Stellplätze.
- 22.11.2002 Nach einer Bauzeit von 8 Monaten eröffnet die Raiffeisenbank Wildpoldsried ihre neuen Geschäftsräume.
- 17.03.2003 Dr. Benedikt Mair zieht mit seiner Arztpraxis in die neugebauten Geschäftsräume ein.
- 2004 Die Dorfentwicklungs-GmbH startet die Aktion „Photovoltaik für Vereine“. Neue Anlagen bauen Mitglieder verschiedener Vereine auf das Dach der Schulturnhalle (*Musikkapelle*), Feuerwehrhaus (*Feuerwehrverein*), Wertstoffhof (*Schützen*) und neue Sporthalle (*SSV*). Auch die Dächer vom Rathaus, vom Bauhof und dem Schulhaus-Neubau erhalten eine Photovoltaikanlage. (*s. Kap. K 6 d*)
- 01.04.2004 Die Dorfentwicklungs-GmbH übernimmt durch Gemeinderatsbeschluss das gesamte Wasserversorgungsnetz von der Gemeinde unter ihre Verwaltung.
- 17.01.2010 Die Einweihung des Dorfsaals, des Kulturcafes und der Tiefgarage wird mit einem „Tag der offenen Tür“ und rd. 1.000 Besuchern gefeiert. Der Dorfsaal ist baulich und akustisch optimal gestaltet. Die kulturtragenden Vereine haben jetzt eine entsprechende Bühne.

## Dorfheizung

- 01.2005 Nach einer intensiven Planungsphase (*im Sommer 2004*), bedingt durch neue Förderrichtlinien, stellt die Dorfentwicklungs-GmbH einen Förderantrag für eine „Dorfheizung“ mit Planer Thomas Knecht (*Knecht Ingenieure GmbH*). (*s. Kap. K 6 a*)
- 2005 Eine Heizzentrale mit einer Leistung von 400 kW wird im Untergeschoss des Gebäudes in der Marktoberdorfer Str. 1 eingebaut. Durch Verbrennung von Holzpellets, die nahezu CO<sup>2</sup>(= *Kohlendioxid*)-neutral verbrennen, können jährlich rd. 150.000 l Heizöl und dadurch ein CO<sup>2</sup>-Ausstoß von rd. 400 t eingespart bzw. vermieden werden.
- 10.03.2006 Bei der Einweihung der Dorfheizung berichtet Bürgermeister Arno Zengerle, dass an der Dorfheizung 19 Gebäude (*darunter alle öffentlichen Gebäude und Einrichtungen, wie z. B. Rathaus, Schule, künftiger Dorfsaal, Haus für Feuerwehr u. Kultur u. a.*), die Kirche, Kindergarten und Pfarrhof, die Seniorenwohnanlage mit 21 Wohnungen und weitere 6 Häuser mit insgesamt 18 Wohnungen angeschlossen sind.

Die Finanzierung der Anlage erfolgte über Gesellschaftereinlagen, aus Fördermitteln des Freistaates Bayern und der Europäischen Union sowie über ein KfW-Darlehen. Die Gesamtkosten betrugen 465.000,- € zzgl. 16% MwSt. (bis Ende 2006) 74.400,- € = 539.400,- €. Ein Heizölvorrat diente zur Abdeckung des Spitzenbedarfs an sehr kalten Tagen und bei Störungen.

### **Gasthof „Adler“**

- 10.2006 Die Dorfentwicklungs-GmbH erwirbt den Gasthof „Adler“ und die ehemalige Käsküche von Friederike Weber.
- 2007 Architekt Wilhelm Schreibauer erstellt die Planung für das Gesamtvorhaben. Sie betrifft den Ausbau des Dorfsaales, die Schließung der Baulücke mit einem Kulturcafe und den Umbau des Gasthofs „Adler“ in ein Seminargebäude mit Übernachtungsmöglichkeiten. Langfristige Planänderungen, Prüfung von möglichen Zuschüssen, zu hohe Baukosten bei Ausschreibungen verzögern den Bau bzw. den Ausbau der geplanten Einrichtungen.
- 2011 Die Arbeiten beginnen am ehemaligen Gasthof „Adler“ mit Sanierung, Erweiterung und Ausbau des bestehenden Gebäudes. Umplanungen, Probleme mit Bauausführungen der Firmen und einige andere unvorhersehbare Probleme verzögern die Fertigstellung des neuen Gebäudes „Kultiviert“.
- 05.2012 Das „ökologische Bildungszentrum“ nimmt mit 30 Zimmern (5 Einzel- und 25 Doppelzimmer) und 55 Betten den Betrieb auf. Die Seminarräume „Bayern“ und „Allgäu“ ergänzen das Angebot. Das Nutzungsspektrum ist umfangreich und vielfältig.
- 28.07. bis 04.08.2013 Nach der Fertigstellung der Außenanlagen veranstaltet die Gemeinde eine „Energie-Bildungskulturwoche“, u. a. mit Energie-Exkursionen für Wildpoldsrieder Schulkinder, einen „Allgäu-Energie-Abend“ mit Dr. Marcel Huber (*bayer. Staatsminister für Umwelt*) und Prof. Dr. Claudia Kemfert. Auch eine Besuchergruppe aus Vietnam ist zu Gast. Ein „Tag der offenen Tür im Kultiviert“ rundet das Veranstaltungsprogramm ab.
- 09.2017 Ein 3. Seminarraum „Grünten“ wird in Betrieb genommen.

### **Wasserversorgung**

- 2009 u. 2010 Brunnenbohrungen in Meggenried und in den Schluchtenwiesen.
- 2010/11 Bau des Hochbehälters an der OA 18 unterhalb von Trostbühl.

### **Beteiligungen**

- 2015 Die Dorfentwicklungs-GmbH beteiligt sich mit 150.000,- € an der Betreibergesellschaft für neue Windkraftanlage (WKA) der Firma Wildkraft GmbH & Co. KG.

---

Artikeldatum: 31.12.2017

[zur Inhaltsübersicht](#)

### **K 4 i - Arbeitskreise der Gemeinde - Dorfwerkstatt**

- 1999 Die Gemeinde Wildpoldsried startet eine Fragebogenaktion, um Ideen, Wünsche, aber auch Stimmungen in der Gemeinde zu erfahren. Viele Gemeinden, insbesondere in Österreich und der Schweiz, haben mit dieser Vorgehensweise für die künftige Entwicklung ihrer Dörfer großartige Erfolge erzielt.
- 14.02.2000 Bei der Bürgerversammlung werden die Ergebnisse der Fragebogenaktion von 1999 an Schautafeln dargestellt. Reinhard Walk aus Roßhaupten referiert über seine fast 10-jährige praktische

Erfahrung mit Arbeitskreisen (AK) und stellt die Erfolge in seiner Heimatgemeinde dar.

Folgende Arbeitskreise werden angedacht:

- Jugend / Sport / Freizeit
- Ortsgestaltung / Ortsentwicklung
- Ortsgeschichte
- Landwirtschaft / Tourismus / Gewerbe
- Umwelt / Infrastruktur (*Wasser, Abwasser, Straßen, Energie*)
- Dorfleben (*Kultur, Brauchtum, Kirche, Senioren*)

19.02.2001 Der Arbeitskreis „Dorfentwicklung“ beginnt mit Architekt Toni Immler seine Aktivitäten, um einen Entwurf für den Ortsrahmenplan zu erarbeiten. Alle Interessierten aus der Gemeinde können mitmachen.

In 7 Sitzungen arbeiten die Teilnehmer das Ergebnis der Bürgerumfrage von 1999 auf und prüfen, welche Ideen und Projekte langfristig umgesetzt werden können.

10.2001 Der AK legt einen Vorschlag über die Verteilung der Funktionen für die Gebäude „Gasthof Hirsch“, Raiffeisengebäude und „Gasthof Adler“ vor.

Ziele sind:

- Räume für Jugendliche in „Röck's Halle“ (*heute „Cuba“ am Gasthof „Hirsch“*) zu schaffen,
- ein Gebäude für einen Dorfsaal auf dem Gelände der Raiffeisenbank zu errichten, in dem neben der Bank auch verschiedene Geschäftsräume nach Bedarf integriert werden können.

Die Vorschläge fließen in die Planung Raiffeisenbank / Dorfsaal und bei der Sanierung des Gasthofs „Hirsch“ ein.

2002 Eine „Interessengemeinschaft Mobilfunk und Gesundheit Wildpoldsried“ gründet sich.

Bei Gemeinderatssitzungen und mit Flugblättern wurde gegen den Betrieb von Mobilfunkmasten massiv gegen den Bürgermeister, die Gemeinderäte und Mitbürger vorgegangen. Die Angst vor gesundheitsgefährdender Strahlung war der Hintergrund.

16.10.2002 Der Arbeitskreis „Mobilfunk“, der aus Gemeinderäten und Mitgliedern der „Interessengemeinschaft Mobilfunk und Gesundheit Wildpoldsried“ besteht, nimmt seine Arbeit auf.

Weitere Messungen und ein Infoabend für die Bevölkerung erfolgten.

06.2005 Mobilfunkmessungen an 5 verschiedenen Stellen im Gemeindegebiet werden durchgeführt. Die Werte unterschreiten sogar die strengen Grenzwertvorschläge vom Bund Naturschutz.

Nach Zerwürfnissen innerhalb des Arbeitskreises löst sich dieser wieder auf.

04.2006 Es bilden sich folgende Arbeitskreise:

- AK 1 = Familie und Jugend, Kirche
- AK 2 = Siedlungsentwicklung, Dorfmitte, Dorfbild
- AK 3 = Bürgergesellschaft, Kultur, Geschichte
- AK 4 = Landwirtschaft, Gewerbe, Energie, sanfter Tourismus

Bei regelmäßigen Treffen (*interessierte Bürger konnten jederzeit neu dazukommen*) wurden langfristige Ziele genannt und mittel- bzw. langfristige Konzepte und Ideen zur Verbesserung der Dorfstruktur erarbeitet.

Die neu eingerichtete „Dorfwerkstatt“ im Kirchweg 2 (*heute Pfarrweg 2, Obergeschoss des Leichenhauses*) dient als Treffpunkt der Arbeitskreise und soll als „Ideenschmiede“ die Entwicklung unseres Dorfes mit neuen Ideen und Planungen weiterentwickeln.

07.2007 Die Arbeitskreise stellen sich bei einer öffentlichen Gemeinderatssitzung vor und berichten über ihre Tätigkeit:

AK 1 nannte sich Arbeitskreis „WiSo - Wildpoldsried Sozial“ und beschäftigt sich mit dem Aufbau eines sozialen Netzes in den Bereichen, die nicht durch Schule, Kirche und Eltern abgedeckt werden. Eine große Aufgabe ist jedes Jahr die Vorbereitung und Durchführung eines „Ferienprogramms“ für Kinder.

AK 2 nannte sich Arbeitskreis „Dorfgestaltung“. Ein großes Ziel war die Ortskerngestaltung, Verschönerung des Ortsbildes und tätige Mitarbeit bei der Gestaltung der Parkplätze am Grillinger-Gelände und bei der Neugestaltung des Kinderspielplatzes in der Cypriansiedlung. Der Arbeitskreis brachte auch Ideen zur Planung und Gestaltung des Kirchengeländes ein.

Dem AK 3 „Kultur und Geschichte“ war es ein besonderes Anliegen, historische Dinge, die nicht in der Gemeindechronik stehen, den Bürgern zugänglich zu machen. Im Bereich ‚Kultur‘ entstand u. a. der „Literarische Abend“. (*s. Kap. N 4*)

AK 4 nannte sich „Arbeitskreis Wert-Schöpfung“ und befasste sich mit Energie-Landwirtschaft, Gewerbe und Tourismus. Besonders die „Erneuerbaren Energien“, die Teilnahme an bundesweiten Wettbewerben und die Schaffung einer „Bioenergie-Region“ mit Führungen, Besichtigungen und Veranstaltungen waren Aktivitäten des Arbeitskreises.

03.2008 Bildung eines „Kulturkreises“ mit Vertretern aus Musik, Theater und anderen kulturtragenden Vereinen zur Entwicklung und Durchführung von Veranstaltungen im neuen Dorfsaal. (*s. Kap. N 2*)

2010 Mitglieder der Arbeitskreise besuchen die Gemeinde Rettenbach am Auerberg zum Informationsaustausch.

11.08.2010 Eine Exkursion zum Thema „Erneuerbare Energie“ in Warmisried wird durchgeführt.

Bei „Tagen der offenen Tür“ stellten die Arbeitskreise immer wieder ihre Aktivitäten in der „Dorfwerkstatt“ der Wildpoldsrieder Bevölkerung vor und luden zum Mitmachen ein.

Allerdings ging das Interesse der Mitarbeit in den letzten Jahren zurück. Heute trifft sich nur noch der Arbeitskreis „Kultur und Geschichte“ regelmäßig 2-mal im Monat. Er sammelt Daten und Informationen zur Erstellung einer „Hof- und Häuserchronik der Gemeinde Wildpoldsried“.

---

Artikeldatum: 20.07.2019

[zur Inhaltsübersicht](#)

## **K 4 j - Bürgerstiftung „[wisawi](#)“ Wildpoldsried**

06.08.2008 Max Geist regt im Gemeinderat die Gründung einer Bürgerstiftung an. Durch einen Aufruf im Gemeindeblatt „Duranand“ erklären sich 64 Stifter (*Bürger u. Firmen*) bereit, Geldbeträge zwischen 500,- und 8.000,- € zur Gründung der Bürgerstiftung einzuzahlen. Das Anfangsvermögen der Stiftung beträgt 61.600,- €.

13.11.2009 Die notarielle Beurkundung der Bürgerstiftung „Wildpoldsrieder Allianz für Wildpoldsrieder“ (*wisawi*) führt Notar Dr. Lorenz Bülow durch. Verantwortlich für die Bürgerstiftung sind Stiftungsvorstand Max Geist und Claudia Mayer sowie der Stiftungsbeirat Thomas Frick, Marluise Gatti, Maria Geist, Frauke Tempel und Fritz Weber.

11.12.2009 Die Regierung von Schwaben erkennt die Bürgerstiftung an.

Die Stiftung ist eine rechtsfähige öffentliche Stiftung des bürgerlichen Rechts mit Sitz in Wildpoldsried. Sie ist die erste Bürgerstiftung im Landkreis Oberallgäu.

Zweck der Stiftung ist, „die Allgemeinheit der Gemeindeangehörigen der Gemeinde Wildpoldsried auf materiellen, geistigen und sittlichen Gebieten selbstlos zu fördern, insbesondere die Erziehung, die Jugend-, Familien- und Altenhilfe sowie das Bildungswesen und die Kultur“.

Die Aufgabe der Bürgerstiftung ist, Zustifter und Spender zu finden, um Mitbürgern, die in Not geraten sind, zu helfen und Aktionen durchzuführen.

Neben der finanziellen Hilfe wird auch Zeit gestiftet. Zeitstifter bringen ihre freie Zeit ein, um hilfsbedürftige Mitbürger zu unterstützen und zu betreuen.

- 2013 7 Mitbürger spenden im Rahmen der „Seniorenpatenschaften“ 621 Std. Zeit. 11 Mütter betreuen in 132 Std. die „Buskinder“ (= *Betreuung der Kinder zwischen Schulende u. Abfahrtzeit des Schulbusses*). Sogar über eine „Leihoma“ können sich die Kinder einer Familie freuen.
- 2014 In 8 Fällen kann die Stiftung finanzielle Hilfe leisten. Spenden für die Neubürger „Asylbewerber aus Eritrea“ in Wildpoldsried können über die Bürgerstiftung abgewickelt werden.
- 2016 Das Stiftungs-Grundstockvermögen erreicht durch Zustiftungen und Spenden eine Summe von 131.141,- €. Einige Privatpersonen gründen einen eigenen Stiftungsfonds. Dessen Betreuung und Verwaltung übernimmt die Bürgerstiftung.

## Herausgabe von Büchern

- 2011 Veröffentlichung des Buches „Des geit's bei eis in Wildpoldsried“.

Das Buch „Des geit's bei eis in Wildpoldsried“ war eine große Herausforderung für die Mitglieder des Vorstandes und den Stiftungsrat. Spendengelder halfen, die gesamten Entwicklungs- und Druckkosten für das Buch zu decken.

Inhalt des Buches ist u. a. Brauchtum, Rezepte („*So schmeckts bei eis in Wildpoldsried*“), Bauernregeln, Dialekt, Oma's Trickkiste und Kinderseiten.

- 2013 Aufgrund der sehr großen Nachfrage und dem Verkauf von über 500 Büchern entscheiden die Verantwortlichen der Bürgerstiftung, ein weiteres Buch mit dem Titel „So war's bei eis in Wildpoldsried“ herauszugeben.

Darin behandelte Themen sind früher ausgeübte Berufe im Gemeindegebiet, Dorfgeschichten, Heimatgedichte und Erzählungen. Darüber hinaus enthält es Informationen über frühere Hausnamen, ehemalige Sennereien, frühere Vereine und Vereinsabteilungen, Lebensweisheiten, Opa's und Oma's Trickkiste, alte Kinderspiele und „so hot ma kocht in Wildpoldsried“.

Mit folgenden Aktivitäten machte die Bürgerstiftung auf sich aufmerksam:

- Informationsveranstaltungen
- „wisawi“ - Aufkleber
- Kindern basteln große Herzen
- Zusammenarbeit mit der Freiwilligenagentur Oberallgäu
- Autoaufkleber-Aktion

Die Stiftung sucht ständig weitere Zustifter, Spender und Zeitstifter, um weiterhin Hilfe für Wildpoldsrieder Bürger leisten zu können.

## K 5 - Banken in Wildpoldsried

Erste Banken entstanden bereits im 15. Jh. Berühmt war die Familie Fugger aus Augsburg. Jakob Fugger (\* 6.3.1459 † 30.12.1525) schuf das bedeutendste Handels- und Finanzunternehmen Europas. Er war Bankier von Päpsten, Kaisern und Königen.

Im Allgäu dauerte es länger bis Bankhäuser entstanden. 1823 gründete man die Sparkasse Kempten. Andere Bankhäuser eröffneten Filialen in Kempten.

Friedrich Wilhelm Raiffeisen (\* 30.3.1818 † 11.3.1888) gründete im Jahr 1847 Hilfsvereine, die Landwirte finanziell unterstützten, als auf dem Land wegen Witterungskapriolen eine große Hungersnot herrschte. Er entwickelte die Hilfsvereine weiter und gründete später Wohltätigkeitsvereine mit Selbstverwaltung. Durch Spezialisierung auf Geldansammlungen und Kreditvergaben entstand der 1. Darlehenskassenverein.

Raiffeisens Idee der Selbsthilfe verbreitete sich und so entstanden zwischen 1875 und 1925 viele Darlehenskassenvereine in kleinen Gemeinden.

### K 5 a - 1920 Raiffeisenbank Wildpoldsried

Der Aufruf zur Gründung eines Darlehenskassenvereins kam von Bürgermeister Anton Filser und Pfarrer Lorenz Weizenegger.

02.05.1920 Bei der Gründungsversammlung tragen sich 100 Anwesende in die Mitgliederliste ein.

10.05.1920 Die Eintragung beim Amtsgericht Kempten ins Genossenschaftsregister erfolgt als „Darlehenskassenverein Wildpoldsried, eingetragene Genossenschaft mit unbeschränkter Haftung“.

Zum 1. Vorsteher wählte die Versammlung Franz-Anton Elgaß. Bürgermeister Anton Filser war sein Stellvertreter. Pfarrer Lorenz Weizenegger wählten sie zum Vorsitzenden des Aufsichtsrats. Georg Fischbach, Molkereibesitzer in Wildpoldsried, Bahnhofstr. 3, wurde 1. Rechner.

Ziele des Darlehenskassenvereins waren:

- die Anlagen in Spargeldern,
- Verleihung von Krediten zu mäßigem Zinsfuß,
- gemeinsamer Bezug von verbilligten Waren; insbesondere von landwirtschaftlichen Gütern
- und Pflege des bargeldlosen Zahlungsverkehrs.

23.09.1920 Bei der 1. Aufsichtsratssitzung ist ein Kassenbestand von 2.546,13 Mark (1.273 €) vorhanden. Die Umsätze steigen mit den Mitgliederzahlen.

12.11.1923 Den ersten großen Einbruch erlebt der Darlehenskassenverein im Inflationsjahr 1923.

Der Kassenbestand beträgt 3 Billionen 409 Milliarden 730 Millionen 162 Tausend 187,50 Papiermark. In Zahlen: 3.409.730.162.187,50 Papiermark.

Nach dem Zusammenbruch und der Umstellung auf „Gold“-Mark beträgt der Kassenstand gerade noch 23,46 Mark (5 €).

26.05.1936 Die 1. Namensänderung erfolgt in „Spar- und Darlehenskassenverein Wildpoldsried e.G.m.u.H.“

> 1925 Die ersten Geschäftsräume der „Kasse“ sind daheim beim Rechner Georg Fischbach.

Josef Hörmann übernimmt das Amt des Rechners.

Die geschäftlich genutzten Räume werden ins obere Schulhaus (Marktoberdorfer Str. 11) verlegt.

- 1930 Hörmann betreibt die Bankgeschäfte im Gasthof „Adler“.
- 1935 Eine erneute Verlegung erfolgt in das Haus des Rechners Josef Hörmann (*Marktoberdorfer Str. 9*).
- 1939 - 1945 Während des Krieges geht der Geschäftsbetrieb mit Auflagen weiter.
- 30.12.1944 Die letzte Aufsichtsratssitzung des Spar- und Darlehenskassenvereins Wildpoldsried findet statt.
- 02.04.1945 Es findet noch eine Generalversammlung im Gasthaus „Hirsch“ statt.
- 13.06.1948 Die Generalversammlung wählt Stefan Thoma jun. (\* 2.5.1913 † 21.9.2006) zum Vorsitzenden des Vorstandes.
- 20.06.1948 Einen weiteren tiefen Einschnitt bringt das Jahr 1948 durch die Währungsreform. Die Reichsmark-Schlussbilanz weist ein Volumen von 3.467.762,64 Reichsmark (*10.056.511,66 €*) aus.
- 21.06.1948 Die Eröffnungsbilanz in Deutsche Mark weist ein bereinigtes Volumen von 236.439,29 DM (*574.547 €*) aus.
- 1951 Die ‚Spar- und Darlehenskasse‘ wird in ‚Raiffeisenkasse Wildpoldsried eGmuH‘ umfirmiert.
- 14.02.1953 Nach intensiven Vorgesprächen erwerben die Raiffeisenkassen Wildpoldsried und Betzigau, die Wagegger Weiher-Wiesen von der Erbgemeinschaft Pie aus Kempten mit einer Gesamtfläche von 157,90 ha je zur Hälfte.
- 08.1953 Die Raiffeisenkasse Wildpoldsried erwirbt den landwirtschaftlichen Teil des Hermle-Anwesens in der Marktoberdorfer Str. 3 (= *alte Haus Nr. 5*).

In den Folgejahren richtete die Kasse das Lagerhaus und ein Büro für den Geschäftsbetrieb dort ein.

- 19.02.1960 Auf der Generalversammlung beendet Josef Hörmann seine Rechnertätigkeit. Die Mitglieder wählen Max Hohl zum neuen Rechner (= *Geschäftsführer*).
- 28.03.1966 Die Umfirmierung in ‚Raiffeisenbank Wildpoldsried eGmbH‘ erfolgt.
- 1966 Die Raiffeisenbank erwirbt das Wohngebäude des Anwesens Hermle.
- 1967 Einzug der Raiffeisenbank in die erweiterten Bankräume in der Marktoberdorfer Str. 1 (= *alte Haus Nr. 5 b*).
- 20.08.1971 Nach eingehenden Vorgesprächen kommt es zur Verschmelzung mit den Raiffeisenbanken in Betzigau und Lenzfried zur ‚Raiffeisenbank St. Mang eGmbH‘.
- 11.06.1996 Die ‚Raiffeisenbank St. Mang eG‘ und die ‚Raiffeisenbank Kempten eG‘ fusionieren zur ‚Raiffeisenbank Kempten eG‘.
- 2002 Besondere Veränderungen erlebt die Geschäftsstelle Wildpoldsried. Das gesamte Bankgebäude mit Wohnungen, das Lager und der Kohlebunker werden abgerissen. Gemeinsam mit der Gemeinde Wildpoldsried und einem privaten Investor erfolgt ein Neubau auf dem Gelände Marktoberdorfer Str. 1 - 3 für:
- einen Dorfsaal der Gemeinde
  - die Hauptgeschäftsstelle Wildpoldsried der Raiffeisenbank Kempten und
  - eine Arztpraxis
- 31.10.2008 Max Geist gibt nach fast 40-jähriger Bankertätigkeit die Leitung der Geschäftsstelle Wildpoldsried an Bernhard Reither ab.
- 12.06.2014 Die ‚Raiffeisenbank Kempten eG‘ fusioniert mit der ‚Raiffeisenbank Oberallgäu-Süd eG‘ zur ‚Raiffeisenbank Kempten-Oberallgäu eG‘. Mit dieser neuen Bezeichnung wird sie ins Genossenschaftsregister eingetragen.

Die ganzen Jahre blieb die Geschäftsstelle Wildpoldsried an ihrem angestammten Ort.

## K 5 b - Zweigstelle der Sparkasse Kempten

Früher fuhren die Kunden der Sparkasse nach Kempten, um ihre Geldgeschäfte zu tätigen.

- 1970 Die Sparkasse Kempten setzt zur Betreuung ihrer Kunden in verschiedenen Dörfern die „fahrbare Zweigstelle“ ein.  
Das Fahrzeug kommt zu bestimmten Zeiten 1-mal in der Woche. Kunden können dort ihre Bankgeschäfte erledigen.
- 10.1973 Im Haus von Bernhard und Christa Frenkler, Wolkenberger Str. 1, richtet die Sparkasse eine „Nebenzweigstelle“ ein.
- 04.1978 Die Sparkasse Kempten eröffnet in der Salzstr. 4 (*Ludwig Heger*) eine „vollwertige Zweigstelle“.
- 14.12.1984 Die Zweigstelle Wildpoldsried der Sparkasse Kempten wird überfallen. 3 Bankräuber, die beim Überfall 33.000 DM (28.710 €) erbeuten, werden wenige Wochen später gefasst und inhaftiert.
- 02.09.1987 Die Sparkassenfiliale zieht nochmals um in neue, größere Räume im Erdgeschoss in der Kemptener Str. 12 (*Karg*).
- 1993 Im Eingangsbereich zu den Geschäftsräumen werden ein Geldausgabeautomat und ein Auszugdrucker aufgestellt.
- 01.01.2001 Sparkasse Sonthofen-Immenstadt, Sparkasse Kempten und Sparkasse Ostallgäu fusionieren zur „Sparkasse Allgäu“. Damit ist die örtliche Sparkasse eine Filiale der Sparkasse Allgäu.
- 1985 - 2016 Martha Frey leitet die Filiale in der Kemptener Str. 12.
- 16.03.2016 Die Filiale ist nur noch mit Automaten bestückt.  
Die Kundenberatung findet über das Telefon oder in einer Geschäftsstelle in Kempten statt (*zum Teil wurden die Kunden der Geschäftsstelle Kempten - Ost, Brodkorbweg 33 zugeschlüsselt, in der Martha Frey arbeitet*).
- 19.01.2017 Der Standort in der Kemptener Str. 12 wird vollends aufgegeben.  
Die Automaten stehen jetzt im neu eröffneten Lebensmittelladen „nahkauf NieHof OHG“ (*Salzstr. 17*).

## K 6 - Wirtschaftliche Entwicklungen von überregionaler Bedeutung

Nach dem 2. Weltkrieg begann für Westdeutschland ein gewaltiger Wirtschaftsaufschwung. Man sprach vom Wirtschaftswunder in der BRD (*Bundesrepublik Deutschland*).

In Wildpoldsried entwickelten sich nach und nach Firmen, die international tätig sind oder Niederlassungen in anderen Ländern errichteten.

## K 6 a - Firmen in Wildpoldsried mit internationalen Verbindungen

### Garten- und Landschaftsbau Schellheimer

- 1971 Firmengründung in Wildpoldsried  
Inhaber: Rolf Schellheimer  
Schellheimer beginnt in einer Baracke auf dem Gelände in der Ringstr. 5 mit dem Garten- und Landschaftsbau.



Für die Anlage von Gärten leistete Rolf Schellheimer Pionierarbeit, denn eine planerische Landschafts- und Gartengestaltung steckte noch in den „Kinderschuhen“.

- 1976 Der Betrieb hat bereits 15 Mitarbeiter.
- 1985 Aus Platzgründen an seinem Standort in Wildpoldsried verlegt Rolf Schellheimer den Garten- und Landschaftsbau nach Kempten, Auf dem Bühl.  
Sohn Lars steigt mit in die Firma ein.
- 1988 Die Gemeinde Wildpoldsried bietet eine Gewerbefläche an der Günzacher Str. 17 an. Rolf Schellheimer kauft diese Fläche und baut hier seinen Firmensitz auf.
- 1989 Die Firma zieht nach Wildpoldsried um. Damit ist der Grundstein für weitere Expansionen des Unternehmens gelegt.  
Gründung der Schellheimer Dach-, Fassaden- und Innenraumbegrünung GmbH.
- 1991 Die Erweiterung des Geländes erfolgt nach Osten mit dem Bau eines Pavillons und eines Ideengartens.
- 1993 Schellheimer GmbH erweitert das Firmengelände nach Norden.
- 1994 Eröffnung des Pflanzenmarktes Schellheimer.
- 2004 Die Schellheimer GmbH kauft westlich der Günzacher Str. nochmals eine Gewerbefläche hinzu. Insgesamt umfasst das Firmengelände eine Fläche von 2 ha.
- 2015 > Lars Schellheimer führt als Geschäftsführer die „Schellheimer Garten- und Landschaftsbau GmbH“, nachdem er vorher schon in leitender Funktion tätig war.

Der Garten- und Landschaftsbau teilt sich in 5 Geschäftsbereiche:

- 1971 > allgemeiner Garten- und Landschaftsbau
- 1990 > Dach- und Innenbegrünung-Optigrün
- 1994 > Pflanzenmarkt - Gartencenter
- 1995 > Pflanzenkläranlage mit viel Pionierleistung von Rolf Schellheimer auf diesem Gebiet
- 1996 > Schwimmteiche mit Erwerb einer Lizenz und Eigenentwicklung zum Marktführer in dieser Branche

Firmenevents

- 1995 > In unregelmäßigen Abständen finden „Firmenevents“ auf dem Firmengelände statt, Veranstaltungen mit viel Musik und Kunst sowie interessanten Gartenausstellungen.

Insgesamt beschäftigt die Firma Schellheimer 2017 ca. 55 Mitarbeiter.

Weitere Niederlassungen:

- 1990 Eröffnung eines Büros in Reutte (*Österreich*) für Beratung und Verkauf für das Gebiet Außerfern.  
Gartenbauaufträge werden arbeitstechnisch vom Standort Wildpoldsried ausgeführt.  
Das Kundengebiet umfasst einen Radius von ca. 60 km.
- 1991 In Chemnitz werden 20 Mitarbeiter beschäftigt.
- 2007 Die Chemnitzer Niederlassung wird an den dortigen Leiter verkauft.
- 2008 Eröffnung „La Casa“ Kempten, Kooperation mit Firma Brack Wintergarten, Showroom für Gartenwhirlpools, Gartenmöbel, Wintergärten und Gartenzubehör.

Alle 3 Kinder von Rolf Schellheimer sind in seiner Firma in verantwortlichen Positionen tätig. Auch die 3. Generation steigt bereits in die Firma ein.

## VAMA Maschinenbau GmbH

1974 Firmengründung in Waltenhofen Ortsteil Hegge  
Geschäftsführer: Kurt Hörburger

06.04.2006 Kurt Hörburger kauft das Firmengelände der ehemaligen Bodo Hennig GmbH am Riedbach 1 von Bodomar Hennig mit einer Fläche von ca. 3 ha und gründet den Innovationspark Allgäu GmbH (*= ein Gründungszentrum für erneuerbare Energien*).

Der Geschäftsführer der Innovationspark Allgäu GmbH, Kurt Hörburger, verpachtete einen Teil der Produktionshallen an die Firmen „Die Solar“ (*Solar- und Photovoltaiktechnik*), „Eternal Energy GmbH“ (*BHKW*) und „Sunmaschine“ (*Energiegewinnung u. a. mit Parapolspiegeln*). Trotz großer Pionierarbeit mussten die 3 vorgenannten Firmen Insolvenz anmelden.

2006 Kurt Hörburger verlagert seine Firma VAMA Maschinenbau GmbH von Waltenhofen nach Wildpoldsried auf das Gelände des Innovationsparks Allgäu GmbH.

Die VAMA Maschinenbau GmbH entwickelt und produziert Vakuummaschinen als Tisch-, Stand- oder als Doppelkammermaschinen für eine Vielzahl von Produkten aus dem Food- und Non-Food-Bereich. Die Maschinen verpacken u. a. Lebensmittel, Industrie- und Konsumgüter sowie medizinische und pharmazeutische Produkte mit hohem Qualitätsstandard.

2015 Ein Neubau entsteht für die VAMA Maschinenbau GmbH auf dem Gelände des Innovationsparks Allgäu GmbH, Am Riedbach 5 mit Büro, Produktionshalle und Lager mit einer Fläche von 1.420 m<sup>2</sup>.

## almapharm GmbH + Co. KG

1973 Firmengründung in Kempten-Leubas  
Geschäftsführer: Dr. Albrecht E. Botzenhardt und Dr. Gerd Riedel-Caspari (*seit 2006*)

Firmengrundlage:

Entwicklung, Produktion und Vertrieb von Spezialfuttermitteln, den sogenannten Diätetika, die als Pellets, Granulate, Pasten oder Tabletten im eigenen Werk hergestellt werden und therapiebegleitend zum Einsatz kommen. Die innovativen Spezialfutter werden auf Basis von Naturstoffen hergestellt.

Weitere Erzeugnisse der almapharm GmbH sind Arzneimittel, insbesondere Dermatologika und Tierpflegemittel aus eigener Entwicklung für Kleintiere, aber auch für Pferde und Nutztiere.

1973 - 2014 Firmenstandort in Kempten-Leubas

2013 Neubau in Wildpoldsried, Salzstr. 27

2014 > Die Firma beginnt am Standort Wildpoldsried zu entwickeln und zu produzieren.

Hier beschäftigt sie 2017 20 Mitarbeiter. 12 Außendienstmitarbeiter vertreiben die Pharma- und Futtermittel-Spezialprodukte an über 11.000 praktizierende Tierärzte in Deutschland. Der Vertrieb erfolgt auch in die europäischen Nachbarländer, u. a. nach Österreich, in die Schweiz, nach Luxemburg und Tschechien.

## BAYSTAG GmbH

01.2001 Firmengründung in Wildpoldsried durch Kurt Usel unter dem Namen „Bystag“  
Geschäftsführer: Nico Schillinger und Kurt Usel  
Firmengrundlage: Hersteller von Schalungen und Sondergeräten rund um den Tunnelbau und von Sondermaschinen.

Die Firmenphilosophie lautet: Lösungen aus einer Hand. „Dies bedeutet, dass wir Maschinen planen, entwickeln und konstruieren und damit die gesamte Fertigung, Montage und logistische Organisation gewährleisten“, so die Aussage der Geschäftsleitung.

---

Legende: < 1900 = vor / > 1900 = bis / 1900 > = ab, nach / fl = Gulden / Jh. = Jahrhundert / Gmd. = Gemeinde / Lkr. = Landkreis

Ein umfangreicher Maschinenpark sowie projektspezifische Geräte ermöglichen einen schnellen und günstigen Einsatz bei internationalen Projekten.

2008 > Die BAYSTAG GmbH ist ein Teil des STRABAG-Konzerns.  
Dies dient der Stärkung der internationalen Ausrichtung und erzeugt wertvolle Synergieeffekte in technischen und wirtschaftlichen Bereichen.

Mitarbeiter: 20  
Umsatz: Projektspezifisch  
Besonderheiten: Von der Idee bis zur fertigen Maschine - alles aus einer Hand.

01.11.2015 Anmietung des Geländes der ehemaligen Zimmerei Albert Wegmann in der Salzstr. 21.

### **Knecht Ingenieure GmbH**

- 1997 Firmengründung in Rettenberg  
Geschäftsführer: Thomas Knecht
- 1998 Die Knecht Ingenieure projektieren das 1. Passivhaus in Bayern.
- 2001 Der erste Passivhauskindergarten in Deutschland entsteht. Weitere Projekte im In- und Ausland folgen bis hin zu Projekten in Moskau und Irkutsk.
- 2002 Die Knecht Ingenieure ziehen in das neue Plus-Energie Bürogebäude in Wildpoldsried, Im Öschle 10 um.
- 2003 Im Kloster Schlehdorf planen die Ingenieure die damals größte monovalente (= komplette Deckung des gesamten Wärmebedarfs mit einer einzigen Wärmequelle im Haus) Pelletanlage Deutschlands.
- 2005 Planung und Betreuung des Nahwärmenetzes in Wildpoldsried.

Viele weitere Biomasseanlagen und Nahwärmenetze folgten.

2008 In Lampoldshausen plant die Firma eine Raketentriebwerkfertigung in Reinraumtechnik für die EADS (European-Aeronautic Defence and Space), eine Airbus Gruppe.

Über die Jahre werden viele Projekte im Bereich Industrie und Gewerbe realisiert.

- 2013 Ein 2. Bürostandort wird in Kempten eröffnet.
- 2016 Bau eines neuen Bürogebäudes Im Öschle 8.
- 2017 Im Frühjahr ist das Gebäude bezugsfertig.

### **SEMA-Holzbauprogramme**

- 1984 Firmengründung in Wildpoldsried, Dorfmuhlstr. 17  
Geschäftsführer: Roman Mayr  
Firmengrundlage: Softwareentwicklung für den Holzbau  
Roman Mayr und Johannes Sekulla beginnen die ersten Programmierarbeiten mit dem Betriebssystem CPM.
- 1985 Die erste Kundenlizenz wird verkauft.

Die Entwicklung unter CPM wurde früh eingestellt und zukünftige Entwicklungen gingen weiter unter dem Betriebssystem MS-DOS. Thomas Pfluger stieg in die Firma ein und leitete die Entwicklung. Es folgte die erste Vorstellung der Programme beim Bundesverband des Baugewerbes in Bonn.

- 04.1987 Firmengründung der „SEMA GmbH Computer-, Soft- und Hardware-Vertrieb“ durch Roman Mayr, Thomas Pfluger und Johannes Sekulla mit Sitz in der Dorfmühlstr. 17.
- 05.1988 Weltweite 1. Messevorstellung einer „Online-Ansteuerung“ der „Hundegger-Abbundanlage“ auf der Messe „Holzbau und Ausbau“ in Friedrichshafen.
- 12.1988 Erstmals kann weltweit eine Abbundanlage (= *Abbundmaschinen sind CNC gesteuerte Holzzuschnittanlagen zum Bau von Häusern in Blockbau- oder in der Holzständerbauweise*) mit durch SEMA entwickelter grafischer Benutzeroberfläche ausgeliefert werden.
- 07.1989 Mit der Eröffnung des Büros im Erdgeschoss der Dorfmühlstr. 17 beginnt die internationale Expansion der SEMA.
- 07.1991 Die SEMA eröffnet eine Niederlassung Ost in den neuen Bundesländern in Gornsdorf bei Chemnitz.
  - 1992 Eröffnung weiterer Büros in Osnabrück und in Tuningen (*Süd-Württemberg*). Neben der Eröffnung weiterer Büros gründet man die „SEMA GmbH Österreich“ mit Sitz in A-Obertrum.
- 11.1993 Das neue Bürogebäude in der Dorfmühlstr. 7 wird fertiggestellt. 30 Mitarbeiter finden auf knapp 500 m<sup>2</sup> ideale Voraussetzungen für zukünftige Entwicklungen. In dem neuen Gebäude befindet sich ein Schulungsraum mit 8 CAD-Arbeitsplätzen.
  - 1993 Um das Produkt auch kleineren Unternehmen verkaufen zu können, wird die „SLG System Leasing Gesellschaft mbH“ gegründet.
  - 1994 Einstieg in die Programmierung des Fertighausbaues.
  - 1995 Die Treppenbau-Programmierung beginnt.

Nach der Gründung der SEMA Schweiz als „SEHA AG“ mit Sitz in CH-Solothurn wurde SEMA zum Marktführer im Bereich der Computersoftware für den konstruktiven Holzbau.

- 1997 Aufgrund der stetigen auch internationalen Ausweitung der Geschäfte wird in der Dorfmühlstr. 11 ein weiteres Bürogebäude mit Schulungszentrum eröffnet. In das neue Gebäude ziehen die Entwicklung, die Hotline und das Marketing ein. Im Erdgeschoss sind neue Räumlichkeiten speziell für Kundenschulungen eingerichtet.
- 2002 Um den französischen Markt besser abdecken zu können, gründet die SEMA die „SEMA France SARL“ mit Sitz in F-Colmar.
- 2003 Mit großen Schritten geht die Programmentwicklung voran und führt zur Einführung der „SEMA-Future Visualisierungstechniken“ im Holzbauprogramm. Damit kann der Holzbauer das Gebäude oder die Treppe bereits in der Planungsphase lange vor Fertigstellung seinen Kunden am Bildschirm vorstellen und gemeinsam mit ihm „durchwandern“.
- 23. bis 25.07.2004 Die SEMA feiert „20 Jahre SEMA Holzbauprogramme“. Die Feier beginnt am Freitagabend mit 200 geladenen Gästen aus Politik, Presse und Wirtschaft. Der Samstag ist Tag für Kunden aus Deutschland, Österreich, Schweiz, Frankreich und Italien.
- 25.07.2004 Am Sonntag besichtigen beim „Tag der offenen Tür“ ca. 400 Personen aus der näheren und weiteren Umgebung die Räumlichkeiten der SEMA-Firmengruppe.

Im Jubiläumsjahr erreichte SEMA einen Umsatz von 5,5 Mio. EUR und das Holz- und Treppenbauprogramm war bereits in 6 Sprachen verfügbar. Jedes Jahr liefert SEMA im Mai und im Dezember pünktlich neue Programmversionen an die Kunden aus.

- 2007 Nach weiteren erfolgreichen Jahren gründet die Geschäftsleitung eine Tochtergesellschaft mit Sitz in Brixen / Italien, Südtirol.  
Das internationale Engagement der Firmengruppe weitet sich auf Amerika und China aus.
- > 2013 Die Unternehmensgruppe erreicht über 8.000 Kunden in 30 Ländern und hat knapp 80 festangestellte Mitarbeiter. Die Software-Programme sind in 11 Sprachen erhältlich.
- 2014 Im Rahmen des 30-jährigen Jubiläums hält beim abendlichen Festakt Dr. Franz Alt, Ökopionier und Buchautor, vor über 150 geladenen Gästen den Vortrag „Mit Holz in die Zukunft“.  
Zur mehrtägigen Veranstaltung mit Fachvorträgen und Exkursionen in Wildpoldsried und zu „Holzbaufirmen in der näheren Umgebung“ sind Partner und Kunden aus der ganzen Welt angereist.
- 2014 Ende des Jahres wird, zur langfristigen Sicherung der SEMA Unternehmensgruppe, der Gesellschafterkreis erweitert.  
Die Gesellschafter / Geschäftsführer Thomas Pfluger und Bernd Probst können sich dadurch sukzessive aus der aktiven Tätigkeit zurückziehen.
- 2015 Der neue Geschäftsführer Alexander Neuss stellt die Erweiterung der Programmpakete auf Dachdeckung und Verblechung vor.  
Damit spricht das Unternehmen mit seiner Software neben Holzbauern, auch Spengler und Metallverarbeiter an.

Das Unternehmen erreicht einen Umsatz von knapp 10 Mio. € mit 15.000 Programminstallationen in 11 Sprachversionen. Über 40 Vertretungen mit knapp 100 Mitarbeitern und Partnern weltweit garantieren einen optimalen Vor-Ort-Service für die Kunden.

## **sonnen GmbH**

- 04.2010 Firmengründung als „PROSOL Invest Deutschland GmbH“ in Wildpoldsried, Am Riedbach 1  
Geschäftsführer: Christoph Ostermann, Vorsitzender  
Torsten Stiefenhofer
- 12.2013 Die Gesellschafterversammlung beschließt die Änderung des Firmennamens in „Sonnenbatterie GmbH“
- 11.2015 Umfirmierung in „sonnen GmbH“  
„sonnen“ dient als Dachbegriff, unter dem die Einzelaktivitäten des Unternehmens angesiedelt sind.

Um den Strom von den Photovoltaikanlagen selbst zu verbrauchen, suchten die Firmeninhaber nach einer Lösung.

Während des Tages wird der Strom auf dem Hausdach produziert, aber nur eine geringe Menge Strom benötigt. Am Abend steigt der Stromverbrauch im Haushalt. Der Batteriespeicher dient als Brücke, damit der Strom zur Verfügung steht, wenn er tatsächlich benötigt wird.

**Ziel des Unternehmens** ist die Herstellung von intelligenten Energiespeichersystemen für private und kommerzielle Anwendungen, um Menschen überall auf der Welt und zu jeder Tageszeit zuverlässig und kostengünstig mit erneuerbarer Energie zu versorgen.

**Ein weiteres Unternehmensziel** ist die Vernetzung der Batterien. Es soll ein Ausgleich zwischen den Batteriespeichern erfolgen. Dadurch entsteht ein großer Pool an Batterien, die miteinander

verbunden sind und wie ein großer Stromspeicher fungieren. Damit lässt sich zum Beispiel das Stromnetz bei Schwankungen schneller stabilisieren.

Weitere Stützpunkte der sonnen GmbH sind in Berlin, Bergamo (*Italien*) sowie in Los Angeles und Atlanta (*USA*).

Die Batteriespeicher werden nach Österreich und Italien, in die Schweiz, nach England und Australien verkauft. Die sonnen GmbH arbeitet auch mit dem US-Technologieunternehmen General Electric zusammen und vertreibt „die achte Generation“ dieser Geräte über Vertriebspartner wie RWE (*Rheinisch-Westfälisches Elektrizitätswerk AG*) und die LEW (*Lechwerke in Augsburg*).

Die sonnen GmbH ist nach einer Studie des Marktforschungsunternehmens EnPD Research zufolge mit einem weltweiten Marktanteil von 23% in 2017 der führende Anbieter in diesem Marktsegment.

- 2016 Die sonnen GmbH ist mehrfach für ihr schnelles Wachstum ausgezeichnet worden. Das MIT (= *Massachusetts Institute of Technology*) wählt es unter die 50 innovativsten Unternehmen weltweit.
- 2017 Zahlreiche Auszeichnungen hat das junge Unternehmen bereits erhalten. In diesem Jahr erhält es als erster deutscher Vertreter den mit 1,5 Mio. US-\$ (*1,27 Mio. €*) dotierten „Zayed Future Energy Prize“ in der Kategorie „kleine und mittelständische Unternehmen“.

---

Artikeldatum: 31.12.2017

[zur Inhaltsübersicht](#)

## K 6 b - Windkraftanlagen

In Wildpoldsried wurde der Gedanke, weg vom Öl und fossilen Energien, hin zur energetischen Nutzung von Sonne, Wind und Biomasse, schon in den 90er Jahren in einigen Köpfen engagiert verfolgt.

- 1996 > Das Ergebnis dieser inzwischen gefestigten Überzeugung zur Nachhaltigkeit und CO2-freien Energieerzeugung ist die Entstehung von 4 Biogasanlagen.  
(s. [Kap. K 6 c](#))
- 1996 Wendelin Einsiedler treibt konkrete Pläne für Windkraftanlagen (WKA) durch intensive Windmessungen und Sammlung von Daten voran.
- 02.1999 Die „Windkraft EW GmbH & Co.KG Hutoi“ wird gegründet.  
Sie besteht aus 30 Wildpoldsrieder Kommanditisten (*davon 14 Landwirte*). Die Gesamtinvestitionssumme beträgt 4,4 Mio. DM (*2,86 Mio. €*), zusammengesetzt aus 25% Eigenkapital 1,1 Mio. (*0,72 Mio. €*) und Fremdkapital 3,1 Mio. (*2,02 Mio. €*)  
Investitionszuschuss vom Land Bayern 200.000 DM (*130.000 €*) (*für die Erprobung neuer Windkraftanlagen*).
- 1999 Wendelin Einsiedler stellt im Gemeinderat den Antrag für 2 Windräder auf dem Wildenberg.

Dazu musste der Flächennutzungsplan der Gemeinde Wildpoldsried geändert werden. Neben der im Baugesetzbuch vorgeschriebenen Beteiligung von Trägern öffentlicher Belange (= *umliegende Kommunen, Landratsamt, Wasserwirtschaftsamt, Forstamt, Umweltbehörden, Bahn, Regierung von Schwaben usw.*) war dem Gemeinderat auch die Einbindung der Mitbürger mittels eines Informationsabends und der Besichtigungsfahrt zu bereits in Betrieb befindlichen Windkraftanlagen wichtig.

Die ersten Windräder der Firma ENERCON gingen nach einer Bauzeit von 7 Monaten ans Netz.

- 04.2000 Die Windkraft EW GmbH & Co. KG Hutoi speist im Frühjahr erstmals Windstrom in das Wildpoldsrieder Stromnetz.  
Die Anlage mit einer Gesamthöhe von 100 m kostete 4,4 Mio. DM (*2,8 Mio. €*) und

bringt einen Energie-Ertrag von 3 Mio. kWh (= *Kilowattstunden*) pro Jahr.

24.09.2000 Die Betreiber veranstalten das erste „Windmühlenfest“ mit einem Gottesdienst auf dem Wildenberg.

Erst später, mit dem Inkrafttreten des „Erneuerbaren Energien-Gesetzes“ (*EEG*), war die Stromabnahme zu festen Stromeinspeisevergütungen gesichert.

Danach baute man 2 weitere, inzwischen größer entwickelte Windkraftanlagen auf dem Höhenzug Wildpoldsried / Kraftisried, die mit wachsender Mehrheit im Gemeinderat genehmigt wurden.

04.04.2001 Zusätzlich findet eine Bürgerversammlung zum Thema „Windkraft“ statt. Befürworter und Gegner von Windkraftanlagen kommen zu Wort. Ein großer Teil der Besucher sprechen sich für die Windräder aus.

11.2001 Die Inbetriebnahme der 2 Windkraftanlagen der Windkraft GmbH & Co. KG Haarberg erfolgt mit einer Leistung von 2-mal 1,5 MW (= *Megawatt*); Gesamtkosten 3,2 Mio. €. Mit 90 m Turmhöhe und 38,5 m Rotorblatt beträgt die Gesamthöhe 128,5 m.

94 Bürger aus Wildpoldsried und Kraftisried beteiligen sich an dieser Anlage.

2006 Eine Umfrage bei den Gemeindebürgern im Frühjahr zum Thema „Bau weiterer Windräder“ ergibt folgendes Ergebnis:

83% sind mit den bis dahin vorhandenen 4 Windkraftanlagen einverstanden

Zur Frage nach weiteren Windrädern ist das Umfrageergebnis:

54% befürworten den Bau weiterer Windräder

46% sind gegen weitere bzw. ganz gegen Windkraftanlagen

2007 Wendelin Einsiedler plant und baut 2 weitere Anlagen.

Die Anlage Hochbachtel entsteht auf Wildpoldsrieder Flur, die Anlage Schotten auf Unterthingauer Flur.

Daten der beiden Anlagen:

- WKA Hochbachtel (*Leistung 2 MW, Kosten 2,73 Mio. €, Gesamthöhe 150 m*)

- WKA Schotten (*Leistung 2 MW, Kosten 2,6 Mio. €, Gesamthöhe 140 m*)

22.06.2008 Die Bevölkerung kann beim Windmühlenfest die Anlagen besichtigen. Ca. 1.000 Besucher informieren sich bei Filmvorführungen, Vortrags- und Diskussionsforen sowie bei der Turmbesteigung.

2011 Wendelin Einsiedler beginnt mit den Planungen zum Bau 2 weiterer Windkraftanlagen.

An der Fuchsbau Windkraft GmbH & Co. KG beteiligen sich 100 Bürger aus Wildpoldsried mit 3 Mio. € (*Beteiligungen zwischen 5.000,- u. 100.000,- €*). Das Investitionsvolumen beträgt 7,25 Mio. €.

2012 Die Anlagen gehen im Herbst ans Netz. Sie erzeugen jährlich ca. 8 - 9 Mio. kWh Strom. Dieser wird über eine unterirdische Leitung nach Günzach in das Stromnetz der Lechwerke (LEW) eingespeist.

10.2012 Der Gemeinderat behandelt eine Stellungnahme zur Fortschreibung des Regionalplans der Region 16 zum Teilkapitel Windkraft.

Nach Absprachen mit den Nachbargemeinden Kraftisried, Unterthingau und Günzach sowie mit den Grundstücksbesitzern regt die Gemeinde Wildpoldsried an, die weiteren möglichen Flächen zur Windkraftnutzung nicht als Vorranggebiete (*Flächen für Windradstandorte werden im Regionalplan ausgewiesen*), sondern als Vorbehaltsgebiete (*in diesen werden Windradstandorte durch die Gemeinde genehmigt*) auszuweisen und die eingezeichneten möglichen Bauflächen zu reduzieren.

Ziel ist es, gemeinsam mit den Nachbargemeinden weitere „Bürgerwindkraftanla-

gen“ zu errichten und damit die Wertschöpfung unmittelbar in den betroffenen Gemeinden zu halten.

- 2014 „Windpapst“ Wendelin Einsiedler plant weitere 10 Anlagen auf dem Höhenzug östlich von Wildpoldsried zwischen dem „Vogelwirt“ und Günzach.  
In interkommunaler Zusammenarbeit der 4 angrenzenden Gemeinden Wildpoldsried, Günzach, Kraftisried und Unterthingau werden die Standorte künftiger Anlagen vertraglich geregelt.  
Die Bevölkerung in den beteiligten Gemeinden akzeptiert die Standorte mit einer großen Mehrheit.  
Das Bundesamt für Luftfahrt (*Flugsicherung*) genehmigt diese Pläne nicht. Nur 2 Anlagen als Ersatz für die beiden Anlagen der Firma Geiger, die zwischenzeitlich in den Besitz des AÜW übergingen, erhalten eine rechtskräftige Baugenehmigung.

Ein negatives Planungs-Beispiel für Windkraftanlagen sind die 2 Windräder der Firma Geiger auf Kraftisrieder Grund.

- 2003 - 2015 Die von der Firma Pfeleiderer gebaute WKA geht 2004 ans Netz.  
Der Prototyp ist sehr reparaturanfällig. Die Firma Pfeleiderer geht 1 Jahr später in Konkurs. Da keine Ersatzteile zu bekommen sind, steht die Anlage mehrere Jahre still. Nach der Übernahme der Anlagen durch das AÜW erfolgt der Rückbau.
- 20.06.2015 Die beiden Windräder werden [gesprengt](#).
- 2015 Die Bauvorbereitungen in interkommunaler Zusammenarbeit der Gemeinden Wildpoldsried und Kraftisried beginnen.  
Die Bürgerwindkraftanlagen finanzieren die Bürger von Kraftisried und Wildpoldsried sowie der BEA (= *Bioenergie Allgäu, einem Zusammenschluss von AÜW, Zweckverband Abfallwirtschaft Kempten (ZAK) u. Allgäuer Kraftwerke*) und die Gemeinde Wildpoldsried.  
WKA Albatros und WKA Höll Nord je Anlage:  
Investitionssumme: 5,2 Mio. €,  
Höhe: 207 m, Stromerzeugung 7 Mio. kWh/a (*pro Jahr*)
- 12.2015 Die Anlagen gehen ans Netz.  
Über 200 Beteiligungen sichern die Finanzierung.

Insgesamt stehen 9 Windkraftanlagen auf Wildpoldsrieder Flur. Diese erzeugen laut Aussage des Betreibers ca. das 5fache des in Wildpoldsried verbrauchten Stromes.

### Auszeichnung

- 08.2012 Der Freistaat Bayern ernennt Wildpoldsried zum 3. Windstützpunkt in Bayern und fördert dies mit 150.000,- €.

Mit diesen Fördermitteln verbesserte die Gemeinde die Zufahrtswege für die vielen Besucher und baute einen Informationspavillon. Des Weiteren schaffte sie ein Elektroauto sowie 9 E-Bikes an. Die Öffentlichkeitsarbeit unterstützte die Gemeinde mit Flyern, Filmen und der Homepage.

Die weiteren 8 geplanten Windräder werden auf unbestimmte Zeit nicht gebaut. Die Genehmigungen scheitern an der Drehfunkfeuer-Thematik (= *Funkfeuer für die Luftfahrtnavigation*) des Bundesluftfahrtamtes und an der bayerischen Abstandsregelung „H10“ (= *Höhe mal 10 Abstandsmeter, z. B. Höhe 207 m = 2.070 m = 2,07 km Abstand zur Wohnbebauung*). Die Anträge nach dem Bundesimmissionsschutz ruhen derzeit.



## K 6 c - Biogasanlagen und Dorfheizung

In Wildpoldsried gibt es 4 [Biogasanlagen](#).

Durch den hohen Verbrauch von Energie auf der ganzen Welt, die zum größten Teil aus fossilen Brennstoffen (*Kohle, Gas, Öl*) erzeugt werden, verteuerten sich diese Produkte zusehends. Auch der rasche Abbau dieser begrenzten Brennstoffe ließ Überlegungen für Alternativen entstehen.

Eine von vielen Möglichkeiten sind Biogasanlagen. Biogas ist ein Gemisch aus Methan und Kohlenstoffdioxid und entsteht durch Vergärung von überschüssiger Biomasse (*Gras, Getreide, Mais, Gülle*) mit Hilfe von Mikroorganismen. Das entstehende Biogas kann weiter genutzt werden als Kraftstoff, Heizmittel und zur Stromerzeugung.

- 1996 Die Nutzung dieser erneuerbaren Energie nehmen die Milchviehbetriebe Franz Kolb (*Obereiberg*), Ignaz und Wendelin Einsiedler GbR (*Eufnach*), Berkmillerschön GbR (*Frohnschwenden*) und etwas später Manfred Reichart (*Eufnach*) auf und es entstehen nach und nach 4 Biogasanlagen zur Stromerzeugung.
- 09.2000 Das Büro für Solartechnik (*Firma Knecht*) plant und baut das 1. Passivhaus (= ohne „klassische“ Heizungsanlage) in Wildpoldsried im Öschle 10 mit Nutzung von Sonnenenergie (*Solar*).
- 06.12.2000 Nach Vorgesprächen beschließt der Gemeinderat eine Nahwärmeversorgung mit einer zentralen Holzhackschnitzelbeheizung anzustreben. Grundlage für den Beschluss ist ein Gutachten des Ingenieurbüros Stefan Sendl, Peißenberg über eine zentrale Wärmeversorgung mit Biomassefeuerung im Vergleich zu dezentralen Holzpelletsheizungen, welches die Gemeinde in Auftrag gegeben hatte. Ziel ist es, alle kommunalen Gebäude an eine Nahwärmeversorgung anzuschließen. Auch private Haushalte bekunden Interesse an einem Anschluss.

Da viele Heizungen der genannten Gebäude altersschwach waren und die gesetzlichen Bestimmungen nicht mehr erfüllten, drängten diese Baumaßnahmen.

- 12.2003 Nach vielen Berechnungen von Planer Thomas Knecht und Prüfung durch Fachleute der Organisation C.A.R.M.E.N. (= Centrale Agrar-Rohstoff Marketing und Energie-Netzwerk e.V., gegründet 1992) wird einer zusammenhängenden Lösung - im Gegensatz zu Insellösungen - Priorität eingeräumt.
- 2005 An die Dorfheizung angeschlossene Gebäude (*Ausgangspunkt: Heizung im Keller der Raiffeisenbank*):
 

- Beamtenhaus ( <i>Schulstr. 4</i> )	- Kirche
- Dorfmuseum, Ersatzbau für Grillingerhof	- Pfarrhof
- Dorfwerkstatt ( <i>Leichenhaus</i> )	- Rathaus
- Gasthof Adler ( <i>heute Kultiviert</i> )	- Schule
- Gasthof Hirsch	- Schulturnhalle
- Haus für Feuerwehr und Kultur	- SeLaWi
- Kindergarten mit altem Pfarrhof	- Sporthalle des SSV
- 22.08.2005 Die Arbeiten an der Dorfheizung beginnen. Auch private Hausbesitzer im Dorfzentrum können an die Dorfheizung angeschlossen werden, wenn die Länge der Leitung zur abnehmenden Wärme passt.
- 11.03.2006 Offizielle Inbetriebnahme in Verbindung mit einem „Tag der offenen Tür“. Die Dorfbewohner können die Heizzentrale der Dorfheizung besichtigen. Am Nahwärmenetz sind 19 Häuser angeschlossen.

Die Dorfheizung, mit Pellets beheizt, kostete 465.200,- €. Der Freistaat Bayern förderte sie aus dem Gesamtkonzept „Nachwachsende Rohstoffe in Bayern“ und aus Mitteln des Freistaats Bayern sowie der Europäischen Union.

Die Umweltentlastung mit Schadstoffen beträgt rund 450 t klimaschädliches CO<sup>2</sup> (= *Kohlendioxid*) pro Jahr.

- 26.11.2008 Bei der Info-Versammlung stellen Planer Thomas Knecht und Bürgermeister Arno Zengerle die Nutzung eines Blockhheizkraftwerks (*BHKW*) mit einer Gasversorgungsleitung von der Biogasanlage Einsiedler in Eufnach vor.
- 2008 Bereits im Spätherbst verlegt die Biostromerzeugergenossenschaft Eufnach in Eigenregie eine Gasleitung von Eufnach über Frohnschwenden, dem Gewerbegebiet ‚Am Riedbach‘ bis zum Sportplatzgelände.  
An der Straße ‚Am Hungersberg‘ (*am Eisstockplatz*) entsteht ein BHKW, mit einer elektrischen und thermischen Leistung von 250 kW (= *Kilowatt*).  
Die elektrische Energie wird in das vorhandene Stromnetz des AÜW eingespeist.  
Die Wärmeenergie (*thermische Energie*) fließt mittels Wasser in einer geschlossenen Ringleitung zu den Wärmetauschern bei den einzelnen Abnahmestellen des Nahwärmenetzes der Dorfentwicklungs-GmbH.
- 2009 Der Leitungsausbau erfolgt von der Schulstr. in die Salzstr. sowie in einige Häuser in der Bergstr.
- 2010 Die Interessenten in der Ringstr. und im Kirchweg werden angeschlossen.
- 07.2010 Eine Nahwärmeleitung wird ins Gewerbegebiet ‚Im Öschle‘ verlegt.  
Dort wird eine Heizzentrale mit 2 weiteren Bio-BHKW mit insgesamt 500 kW installiert.  
Durch die Einspeisung der Biogaswärme kann der Pelletkessel im Keller des „Kulti- viert“ in den Sommermonaten komplett abgeschaltet werden.
- 10.2010 Das Nahwärmenetz ist bereits rund 2,5 km lang. 42 Gebäude mit über 100 Wohnungen sind angeschlossen.
- 2016 Die Dorfentwicklungs-GmbH bezieht rd. 95% der verkauften Wärme von der Biostromerzeugergenossenschaft Eufnach.

## **Betreiber und Leistungen der Anlagen:**

### **Biogasanlage der Stromerzeugergenossenschaft Eufnach**

Betreiber und Eigentümer: 3 Landwirte (*Ignaz, Wendelin und Johannes Einsiedler*)

Die Stromerzeugergenossenschaft Eufnach produzierte im Jahr 2016 ca. 7,3 Mio. kWh Strom und 5,7 Mio. kWh Wärme.

Cirka 20 Betriebe liefern die Biomasse (*u. a. Gras, Mais, Getreide*). Von 8 Betrieben in näherer Umgebung werden Rindergülle und Mist mitverwertet.

Die Anlage in Eufnach erzeugt mit den Satelliten-BHKWs im Gemeindegebiet eine Leistung von derzeit 1.520 kW.

Der Strom wird über einen Direktvermarkter verkauft, welcher je nach Bedarf die Stromeinspeisung der 7 BHKWs steuern kann.

Der Hauptabnehmer für Wärme ist die „Dorfentwicklungs-GmbH Wildpoldsried“ mit rd. 95%. Weitere Wärmeabnehmer sind der Weiler Frohnschwenden mit 20 Wohneinheiten in 14 Anwesen und das ganze Gewerbegebiet am Riedbach sowie Eufnach mit 10 Wohneinheiten.

### **Biogasanlage Kolb in Obereiberg**

Betreiber und Eigentümer: Franz Kolb GbR

1. Anlage in Wildpoldsried - Inbetriebnahme 4.2.1996

24 KW-Anlage mit einer Jahresleistung von ca. 207.000 KW, Heizleistung für 5 Wohneinheiten

## Biogasanlage Berkmler-Schön in Frohnschwenden

Betreiber und Eigentümer: Berkmler-Schön GbR

60 KW-Anlage mit einer Jahresleistung von ca. 300.000 KW

Da die Anlage mit 90% Gülle betrieben wird, ist die Leistung nicht so hoch wie bei anderen Anlagen. Es werden fast keine Substrate (= Rohstoffe, die in Biogasanlagen mikrobiell abgebaut werden) zugekauft.

## Biogasanlage Reichart in Eufnach

Betreiber und Eigentümer: Manfred Reichart

Die Anlage erzeugt elektrische Energie und thermische Wärme

ca. 1,4 Mio. KW Jahresleistung, Heizleistung für 6 Wohneinheiten

Artikeldatum: 31.12.2017

[zur Inhaltsübersicht](#)

## K 6 d - Solar- und Photovoltaikanlagen (PV-Anlagen)

- 1999 Die ersten Solaranlagen werden auf die Dächer der Wildpoldsrieder Häuser montiert.  
Zuerst vorsichtig, dann aber entwickelt sich der Zubau weiterer Dach-Anlagen schnell.
- 30.05.2001 Der Gemeinderat beschließt, dass das Ingenieurbüro Knecht ein Konzept für einen gemeinsamen Einkauf thermischer Solaranlagen erstellen soll.
- 21.11.2001 Unter dem Motto: „Wildpoldsried-sonnenklar“ findet ein Informationsabend statt. Durch Sammelkauf und mit einem Konzept örtlicher Handwerker sollen günstige thermische Solaranlagen gekauft werden können.  
Über 20 Förderanträge kann Energieberater Hans-Joachim Anlauf anschließend bearbeiten. Weitere Informationen gibt es für den Anschluss an vorhandene Heizungssysteme.
- 2002 18 Anlagen mit insgesamt 224 m<sup>2</sup> Kollektorfläche werden installiert.
- 2003 Bei der 2. Wildpoldsrieder thermische Solaranlagen-Einkaufsaktion können neben dem Gemeinschaftseinkauf von Solarkollektoren (= Anlagen zur Warmwasserbereitung) auch Photovoltaikanlagen (= PV, Anlagen zur Stromerzeugung) gekauft werden.

Die gesetzlichen Rahmenbedingungen schufen eine hohe Wirtschaftlichkeit der Installation von Photovoltaikanlagen. Dies nahm Bürgermeister Arno Zengerle zum Anlass, die gemeindlichen Dächer für die Wildpoldsrieder Vereine zur Installation von Photovoltaikanlagen zur Verfügung zu stellen.

Diese Vereine belegen die Dächer nachstehender Gebäude:

- Feuerwehr das Haus für Feuerwehr u. Kultur
- Musikkapelle die Schulturnhalle
- Schützenverein den Wertstoffhof
- SSV die Sporthalle

Ein Teil der Stromgelderlöse diente zur Rückzahlung der Finanzierungsdarlehen, den anderen Teil erhielt der Verein als Vereinsunterstützung. Der SSV Wildpoldsried kann durch die Erlöse aus der PV-Anlage den Unterhalt der Sportstätten bestreiten.

Durch diese Unterstützung schuf die Gemeinde eine starke Vereinsförderung und zugleich erbrachte die Gemeinde einen nicht unerheblichen Beitrag zur Vermeidung des CO<sup>2</sup>(= Kohlendioxid)-Ausstoßes (Gesamtinvestition 1.242.000,- €).

- 2004 Am Jahresende sind 463,64 m<sup>2</sup> Solaranlagen und 939,36 kwp (= Kilowatt peak) Photovoltaikanlagen (PV-Anlagen) im Gemeindegebiet in Betrieb.

- 10.2005 Nach weiteren Sammelkaufaktionen kann unser „Energiedorf“ mit seinen thermischen Solaranlagen und PV-Anlagen den 10. Platz im bundesweiten Gesamtvergleich belegen.  
Bei der Einzelbewertung der PV-Anlagen können wir sogar den 6. Platz erreichen.  
(621,69 m<sup>2</sup> Solarfläche u. 1.191,85 kwp PV-Anlagen)
- 2009 Weitere PV-Anlagen werden auf Dächern von Gemeindegebäuden installiert. Ende des Jahres liegen die Wildpoldsrieder Bürger mit ihren Anlagen bundesweit auf Platz 9, bayernweit auf dem 6. Platz und landkreisweit auf Platz 1.
- 17.10.2009 Bürgermeister Arno Zengerle wertet den „Deutschen Solarpreis 2009“, den die Europäische Vereinigung für Erneuerbare Energien EUROSOLAR e.V. an Wildpoldsried verliehen hat, als eine Anerkennung für alle Wildpoldsrieder Bürger, die die örtlichen Energieprojekte und -aktionen in so vielfältiger Weise unterstützten.
- 2012 Auf dem ehemaligen Müllplatzgelände am Riedbach steht eine PV-Anlage mit 300 kwp des Zweckverbands für Abfallwirtschaft Kempton (ZAK).

Artikeldatum: 31.12.2017

[zur Inhaltsübersicht](#)

## K 6 e - Möglichkeiten der Energieeinsparung

- 1990 - 1999 Energieeinsparung ist in Wildpoldsried früh ein Thema.  
Anhand der Verbrauchszahlen kann die Entwicklung des Energieverbrauchs in den gemeindlichen Gebäuden dargestellt werden. Durch verschiedene, oftmals minimale Veränderungen u. a. bei der Heiztechnik können erhebliche Energieeinsparungen realisiert werden.
- 10.2001 bis 03.2004 Im Auftrag der Gemeinde führt das Energie- und Umweltzentrum Allgäu (EZA) im Rathaus, im Feuerwehrhaus, in der Schule und dem Kindergarten ein Energiemanagement durch.  
Durch Veränderungen und optimale Einstellung können weitere Einsparungen in Höhe von 2.642,- € / Jahr erreicht werden.  
Davon:  
1.421,- € bei Wärme  
705,- € bei Strom  
516,- € beim Wasser  
Durch die Schulung der Verantwortlichen erzielt die Gemeinde auch in den Folgejahren weitere Einsparungen.
- 2008 Bürgermeister Arno Zengerle ruft die „Wildpoldsrieder Thermographieaktion“ ins Leben. Zusammen mit der örtlichen Firma Stegmaier GmbH können Hausbesitzer bei geeigneter Witterung Fotos von ihrem Haus mit einer Wärmebildkamera machen lassen. Benedikt Stegmaier bespricht das Ergebnis mit den Eigentümern und erläutert, an welchen Stellen Dämmungsmaßnahmen sinnvoll bzw. notwendig wären.  
Die Gemeinde bezuschusst die Kosten dieser Aktion mit 118,- € pro Gebäude.

Die Gemeinde stellte ihren Bürgern Stromverbrauchsmessgeräte leihweise zur Verfügung. Damit konnten Einwohner ihre „Stromfresser“ innerhalb des Haushalts aufspüren. Bei Kühlschrank, Trockner, Waschmaschine und anderen elektrischen Geräten konnte in verhältnismäßig kurzer Zeit der Verbrauch ermittelt und aufs Jahr hochgerechnet werden. Mit Vergleichszahlen ermittelte der Benutzer, welche Geräte sparsam und welche Geräte überdurchschnittlich Strom verbrauchten.

- 15.10.2008 Eine weitere Einsparmöglichkeit ist die Wildpoldsrieder Pumpenaustauschaktion. Reinhard Denlöffel stellt beim Informationsabend die „Wildpoldsrieder Pumpen-Austauschaktion“ vor, wodurch mit der Umrüstung auf eine neue „Wilo-Pumpentechnologie“ bis 80% des bisherigen Strombedarfs bei Umwälzpumpen eingespart werden können.  
215 Hauseigentümer nehmen an der Aktion teil.
- 2010 Die Gemeinde Wildpoldsried schafft einen Anreiz zum energieneutralen Bauen im neuen Baugebiet „St. Cyprian Ost“. Bei einem Informationsabend stellen Fachleute zum Thema „Passivhaus, Lüftung, Pelletsöfen und Solar- und Photovoltaikanlagen“ die Einsatzmöglichkeiten vor. Die Mehrkosten für ein Passivhaus können durch einen geringeren Energiebedarf eingespart werden. Für den Bau eines Passivhauses bzw. eines KfW-Effizienzhaus 40 (*KfW = Bankengruppe als Anstalt des öffentlichen Rechts; nach dem 2. Weltkrieg „Kreditanstalt für Wiederaufbau“*) (nach der EnEV 2009 = *Energieeinsparverordnung*) gewährt die Gemeinde eine Rückerstattung von 15,- € / m<sup>2</sup> Grundstücksfläche.
- 12.04.2011 Einen Partnerschaftsvertrag für das Projekt IRENE (= *Integration regenerativer Energien u. Elektromobilität*) unterzeichnen die Gemeinde, die Siemens AG und die Allgäuer Überlandwerk GmbH (AÜW).
- 2012 Die Gemeinde forciert den Umbau der Straßenbeleuchtung auf LED-Leuchten (= *light-emitting diode = lichtemittierende Diode*).  
Deren Vorteile sind:
- geringe Austauschkosten (ca. 14.000,- €)
  - kurze Amortisationszeit (*weniger als 2 Jahre*)
  - vorhandene Straßenlampen können weiterverwendet werden
  - ca. 20 t CO<sub>2</sub> (= *Kohlendioxid*) Umweltentlastung pro Jahr
  - 8.000,- € weniger Stromkosten pro Jahr (*fast 80% Kosteneinsparung*)
  - Verbesserung der Ausleuchtung um bis zu 40%
- 09.02.2012 Die Firma Prosol Invest (*jetzt sonnen GmbH*) stellt bei einer Informationsveranstaltung das „private Sonnenkraftwerk“ vor, mit dem selbstproduzierter Strom aus der PV-Anlage für den eigenen Verbrauch gespeichert werden kann.
- 05.2013 Im Mai startet das 1. Wildpoldsrieder Stromspar-Jahr. Zusammen mit dem AÜW zeichnet die Gemeinde die Haushalte mit Geldspenden aus, die im Stromjahr 2013/14 die größte Stromeinsparung lt. Stromabrechnung im Verhältnis zum Vorjahr erzielen können.  
Wildpoldsried will als „Energiekommune“ aufzeigen, dass durch einen umsichtigen Energieverbrauch die Kosten der EEG-Umlage (= *Erneuerbaren Energien-Umlage*) eingespart werden können.

Auch die Gemeinde selbst kann den Energieverbrauch bei den gemeindlichen Häusern und Einrichtungen senken.

- 2015 Im Frühjahr berichtet Bürgermeister Arno Zengerle von deutlichen Einsparungen: Schule 20%, Kindergarten 15%, Rathaus 15%, Feuerwehrhaus 15%.  
Die Kinderkrippe erzeugte mit ihrer PV-Anlage 3-mal so viel Energie, wie sie selbst benötigte.
- 2016 Der Lkr. Oberallgäu übernimmt diese Idee als „Stromsparwettbewerb des Landkreises“.

Zusätzlich veröffentlichte die Gemeinde im Laufe der Jahre immer wieder Stromspartipps im Duranand, um auf Stromeinsparmöglichkeiten hinzuweisen.

## K 6 f - Zusammenarbeit bei Energiespeicherung international

„Energie möglichst CO<sup>2</sup>(= *Kohlendioxid*)-neutral erzeugen, Energie einsparen und eine klimaschonende Energiezukunft gestalten“. Diese Ziele hat sich das „Energiedorf Wildpoldsried“ in Verbindung mit internationalen Partnern auf die Fahnen geschrieben.

2010 Erste Versuche finden im Rahmen des EU-Projekts „Alp-Energy“ statt, als in rund 50 Wildpoldsrieder Haushalten und Gewerbebetrieben neue intelligente Zähler zur Verbrauchsmessung von Energie, sogenannte „Smart Meter“, eingebaut werden.

Ziel des Projekts war ein wirtschaftlicher, effizienter und klimaschonender Einklang von Energieerzeugung und Verbrauch zu erreichen. Beteiligte waren das Allgäuer Überlandwerk (AÜW), Allgäu-Strom, Gemeindeglieder von Wildpoldsried und in anderen Orten des Allgäus sowie die Hochschule Kempten.

07.04.2010 Bei der öffentlichen Gemeinderatssitzung informiert Dr. Fiedeldey vom AÜW den Gemeinderat über ein weiteres weltweit einmaliges technisches Versuchsprojekt, das die Firma Siemens zusammen mit dem AÜW in Wildpoldsried vorbereitet.

Durch die dezentralen Erzeugungseinrichtungen (*PV-Anlagen, Windkraft, Biogas, Wasserkraft etc.*) standen die Netzbetreiber vor großen Herausforderungen. Da in Wildpoldsried die Bandbreite an regenerativer Stromerzeugung vorhanden war, bot sich das Dorf als Simulationsobjekt an.

12.01.2011 Vertragsunterzeichnung zum Pilotprojekt „IRENE“ (= *Integration regenerativer Energien u. Elektromobilität*) der Siemens AG mit den Vertragspartnern AÜW und der Gemeinde Wildpoldsried.

Das Projekt IRENE widmet sich den technischen und wirtschaftlichen Lösungen für künftige Herausforderungen von Verteilnetzbetreibern, wie sie sich aus der Volatilität der dezentralen Einspeisung und der zu erwartenden Verbreitung von Elektrofahrzeugen ergeben.

Im Rahmen dieser Zusammenarbeit setzten Siemens und das AÜW neue Technologien in der Stromversorgung in unserer Gemeinde ein und testen diese.

10.10.2011 Im Rahmen dieses Projektes kommen aus Kempten insgesamt 32 Elektroautos in Kolonne nach Wildpoldsried. Vorab ausgewählte 30 Gemeindeglieder erhalten die Autoschlüssel für eine Testphase von 6 - 9 Monaten.

In dieser Zeit registrierten die Projektpartner Siemens AG, AÜW, die Hochschule Kempten und die RWTH Aachen insgesamt 8.900 Fahrten mit den Elektroautos. Dabei konnte u. a. aufgezeigt werden, in welchen Haushalten aufgrund der Fahrstrecken die Elektroautos optimal eingesetzt werden könnten bzw. nur als Zweitauto geeignet wären.

29.10.2014 Nach dem erfolgreich abgeschlossenen Projekt IRENE folgt die Auftaktveranstaltung zum Forschungsprojekt IREN2 (= *Integration regenerativer Energiesysteme*) im ‚Kultiviert‘.

Das Institut für Hochspannungstechnik (IFHT) vertrat die RWTH (= *Rheinisch-Westfälische Technische Hochschule*) Aachen. Schwerpunkte sind unter anderem energietechnische Komponenten sowie die ganzheitliche Modellierung, Analyse und Optimierung nachhaltiger Energieversorgungssysteme. Die Einbindung von Teilbereichen des Dorfes Wildpoldsried dienen den Messungen in „Strompionierhaushalten“.

Ziel dieser Maßnahmen sind moderne, regelbare Stromnetze, die den Wegfall von Großkraftwerken ausgleichen und sogar eine vollständig autarke Energieversorgung als „elektrische Insel“ unterstützen können.

- 12.07.2016 Vertreter der Hochschule Kempten, der Allgäu Netz GmbH & Co. KG und der Siemens AG, stellen den Stand des Forschungsprojekts IREN2 vor. Sie zeigen erfolgreiche Versuche mit Batteriespeicher auf. Die Untersuchungen fanden im isolierten Netz des Energiecampus Wildpoldsried statt.
- 08.2016 > IREN2-News erscheinen regelmäßig im Duranand und im Internet mit Informationen zur aktuellen Forschungsarbeit. Halbjährlich finden Treffen des IREN2-Konsortiums in Wildpoldsried statt. Die Versuche in den Containern an der Salzstraße gehen weiter.
- 2002 - 2016 Über 500 Besuchergruppen kommen nach Wildpoldsried, um sich über das Thema Klimaschutz und Erzeugung von erneuerbaren Energien zu informieren.

Die erste japanische Delegation kam 2002 nach Wildpoldsried. Zwischenzeitlich war fast schon die „ganze Welt“ (ca. 30 verschiedene Nationen) zu Besuch.

Außerdem stellten Arno Zengerle und Günter Mögele das „Energiedorf Wildpoldsried“ bei Fachvorträgen in Australien, Japan, Südafrika, Thailand und in den USA vor.

Artikeldatum: 31.12.2017

[zur Inhaltsübersicht](#)

## K 6 g - Breitbandversorgung in Wildpoldsried

Was ist Breitband?

Unter diesem Begriff fasst man schnelle Internetzugänge mit einer hohen Datenübertragung zusammen.

Verschiedene Techniken werden dabei angewandt.

Nachfolgend einige Abkürzungen hierzu:

- DSL = Kupferleitungen, Verbindung über bestehende Telefonleitungen
- Koaxial = Zweipoliges Kabel für Telefon, Fernsehen und Internet
- VDSL = Glasfaserkabel für sehr schnellen Datenaustausch
- Richtfunk = Verbindung über Stützpunkte und Sichtverbindung

- 1984 Die Gemeinde Wildpoldsried stellt bei ‚Kabel Deutschland‘ (seit 2.9.2015 Vodafone Kabel Deutschland GmbH) einen Antrag auf Verlegung von Koaxialkabel im Neubaugebiet St. Cyprian.

Der Anschluss an diese Leitungen solle eine größere Vielzahl von Fernseh- und Rundfunksendern mit wesentlich besserer Qualität bringen. Gleichzeitig wollte die Gemeinde der Antennen- und Satellitenschüssel-Vielfalt auf den Dächern und an den Häusern Einhalt gebieten. Allerdings war ein Baugebiet allein nicht anschließbar.

- 26.09.1984 Eine öffentliche Gemeinderatssitzung findet im Gasthof „Adler“ statt, bei der Experten von ‚Kabel Deutschland‘ das System und die Vorteile erläutern.

Danach gab es eine Postwurf-Frageaktion im gesamten Dorf. In den Straßen, in denen mind. 30% der Bewohner ein Anschlussinteresse zeigten, war ‚Kabel Deutschland‘ bereit, die Investition durchzuführen.

- 1986 Die Verkabelung vieler Straßen erfolgt in Verbindung mit der Inbetriebnahme der neuen Telefon-Vermittlungsstelle in der Kemptener Str. und der Verlegung von Stromleitungen im Erdreich.

Als sich auf den Breitbandverbindungen immer mehr neue Technologien für den Informationsaustausch verbreiteten (Internet, Datenübertragungen usw.), waren die Leistungen der normalen Telefonkabel zu gering. Die Bevölkerung forderte die politischen Gremien zum flächendeckenden Aus-

bau des Breitbandes auf. Die Bayerische Staatsregierung stellte mit der [Breitbandrichtlinie \(= BbR\)](#) vom 10.7.2014 Gelder für den Ausbau der Breitbandversorgung zur Verfügung.

2014 Als eine der ersten Gemeinden in Bayern stellt Wildpoldsried einen Förderantrag aus diesem Programm.

Bei einer Markterkundung stellte man fest, dass alle Gebiete, die mit ‚Kabel Deutschland‘ versorgt waren - bis dahin meistens nur für Fernsehen und Telefon - bereits die Voraussetzungen für eine weit größere Leistung hatten. Durch das moderne Glasfaser- / Koaxial-Netz waren 760 Haushalte mit leistungsfähigem Breitbandkabel versorgbar. Aber nicht alle Haushalte waren angeschlossen.

Auch die Telekom hatte an manchen Standorten neuere Technik im Einsatz. Dadurch waren im Dorf nur noch einzelne Gebiete, die mit Kabelleitungen versorgt werden mussten.

2015 Nach Vorlage des Förderbescheides (*mit 80% Zuschuss*) erhält nach einer Ausschreibung ‚Kabel Deutschland‘ den Auftrag für den Netz-Ausbau der Gewerbegebiete ‚Günzacher Str.‘ und ‚Am Riedbach‘.  
Auch erhalten der Waldweg, Teilbereiche der Dorfmühlstr., der Wanneweg sowie Badenbergr-Ost einen Kabelanschluss.

2016 2. Ausschreibung für die Teilbereiche:

- Dorfmühlstr. / Marktoberdorfer Str.
- Am Hungersberg
- Bahnhofstr.-West
- Salzstr. (*Bereich Einkaufsmarkt*)
- Stephanusweg
- An der Boind

Die Arbeiten werden im Auftrag der Telekom GmbH ausgeführt.

Die Ausbauarbeiten fanden fast immer im Zusammenhang mit anstehenden Tiefbauarbeiten (*Wasser, Kanal, Stromverkabelung*) statt. Teilweise reichte es aus, vorhandene Technik umzurüsten. In den Neubaugebieten konnten Leerrohre (*Speedpipes*) genutzt werden, die die Gemeinde bei der Erschließung vorbereitend hatte mitverlegen lassen. Ziel der Gemeinde ist die 100%ige Versorgung mit schnellem Internet.

2016 Mit Hilfe eines Masterplanes soll ein Überblick erstellt werden, wie jedes Gebäude im Außenbereich mittelfristig versorgt werden kann. Die Kosten deckt ein Zuschuss des Ministeriums für Verkehr und digitale Infrastruktur (*ca. 10.000,- €*).

Eine der Möglichkeiten, diese Gebäude mit Internetanschluss zu versorgen, wäre über Richtfunk mit Sendemöglichkeiten von einem der Windräder (*Standort Windkraftanlage Hutoi*) und vom Kirchturm aus.

01.07.2017 - Das Breitbandförderungs-Programm des Freistaats Bayern, für den Aufbau von hochleistungsfähigen Breitbandnetzen mit Übertragungsraten von mindestens 50 Mbit / Sek., tritt für diesen Zeitraum in Kraft. Hierbei handelt es sich um die Änderung der Breitbandrichtlinie vom 10.7.2014.

Ziel ist es, das ganze Dorf mit mindestens 50 Mbit / Sek. (*= 6,25 MB/s*) im Download sowie 2 Mbit / Sek. (*= 0,25 MB/s = 250 kB/s*) im Upstream zu versorgen.

2018 Bis zum Ende dieses Jahres soll auch der Außenbereich durch die Firma Allgäu-DSL optimal mit „der neuen Technik“ versorgt sein.



## L) Schulwesen und Weiterbildung

Das Schulwesen war lange Zeit nur eine Angelegenheit der Kirche. Diese brauchte ausgebildete Geistliche, damit sie ihrer religiösen Aufgabe gerecht werden konnte.

Bischof Otto Truchseß von Waldburg (*Augsburg*) bemühte sich (*ca. 1548*) um die Errichtung von Schulen in größeren Pfarrorten seines Bistums.

Ein Unterricht in den Pfarrschulen fand nur zwischen Martini (11.11.) und Georgi (23.4.) statt, die Schulen waren also Winterschulen.

### L 1 - Entwicklung des Bildungswesens in Wildpoldsried

Die Schulpflicht erstreckte sich im Stiftsgebiet Kempten auf Kinder von 7 - 13 Jahren.

Der Pfarrer des Ortes unterrichtete die Schüler anfangs wahrscheinlich in Religionslehre, Lesen, Schreiben und Singen. Doch bald besetzte man die Lehrerstellen mit Mesnern.

1719 Der Mesner und Lehrer muss auch das Läuten besorgen.

In einem Bericht<sup>135</sup> heißt es, dass hier seit alter Zeit von Maria Lichtmess (2.2.) bis Martini (11.11.) täglich morgens um 4 Uhr der Tag angeläutet wird, damit die Pfarrkinder die „gewisse Stunde und Zeit wissen, an die Arbeit zu gehen“.

Um 6 Uhr läutet man das ganze Jahr hindurch, nach einem uralten Brauch, das Zeichen zum ‚Englischen Gruß‘ (= *Grußworte des Erzengels Gabriel bei der Verkündigung, dass Maria den Sohn Gottes gebären werde. Die Bezeichnung des Grußes als „englisch“ ist von dem Wort Engel abgeleitet.*) „Durch dieses Zeichen werden die alten und jungen Leute zu Andacht und Gebet angefrischt und angetrieben.“

Dabei nahm der Mesner und Schulmeister jährlich nicht mehr als 23 Gulden (515 €) an Geld und 50 Viertel (925 l) Haber ein. Das war ein recht mageres Einkommen für eine zumeist sehr kinderreiche Familie. Die Lehrer waren auf eine Nebenbeschäftigung (= *kleine Landwirtschaft, gemeindliche Schreibearbeiten u. a.*) angewiesen, die aber nicht selten zur Hauptbeschäftigung wurde.

Nach der Einverleibung des Stiftsgebiets in den bayerischen Staat musste dieser auch für die Schulen des Stiftsgebietes sorgen.

Bald nach der Säkularisation führte man in Augsburg und Kempten für die schwäbischen Lehrer 2-jährige Ausbildungskurse ein. Die Regierung verlangte von jedem Schuldienstwärter grundsätzlich eine Prüfung.

### L 2 - Volksschule in Wildpoldsried

In Wildpoldsried hat den pfarrgeschichtlichen Aufzeichnungen zufolge verhältnismäßig früh eine Pfarrschule bestanden.

1616 Der hiesige Schulmeister Gallus Zevenkittel von Mittelberg heiratet.

1626 Die Reihe der Mesner und Lehrer setzt sich fort, beispielsweise mit Michael Aman (*Schulmeister*).

1688 Balthasar Veit „Ludimagister“ (= *Schulmeister / Lehrer*)

1696 - 1738 Friedrich Osterried

Der Unterricht fand im Mesnerhaus statt. (*s. Kap. D 7 a*)

<sup>135</sup> Fürststift Kempten, NA Akten Nr. 1415, HStAM.

1689, 1718 Es sind Jahre mit Turbulenzen zwischen der Kirchenstiftung und der Gemeinde und 1726 wegen des Unterhalts.

11.05.1727 Eine Einigung wird erzielt.

Im Pfarrhof von Wildpoldsried wird folgender Beschluss gefasst:<sup>136</sup>

Das Obristheiligpflegeamt übernimmt das Schul- und Mesnerhaus als sein „aigenthumb“ (= *Eigentum*), und lässt sämtliche künftige Reparaturen auf Kosten des Heiligen durchführen und baut, wenn nötig, ein neues. Es wird gestattet, dass Pfarrangehörige dorthin ihre Kinder zur Schule schicken, dass sie auch an Sonn- und Feiertagen vor und nach dem Gottesdienst, wie bisher, „Einkehr und underschlau“ (= *Unterschlupf*) nehmen, jedoch ihre nassen Kleider keineswegs mehr in eines Mesners oder Schulmeisters Wohnstube - in der auch unterrichtet wurde sondern außerhalb derselben „aufhencken und trücknen“ sollen.

Die Pfarrgemeinde verpflichtet sich, dem lieben Heiligen bis Martini an barem Geld 80 Gulden (1.792 €) zu bezahlen, wozu Herr Pfarrer Bruedermann von der Bruderschaft und vom St. Sebastiansopfer weitere 20 Gulden (448 €) anbietet, also zusammen 100 Gulden (2.240 €).

1866 Der Umbau des hiesigen Schul- und Mesnerhauses ist notwendig. Er kommt fast einem Neubau gleich.

um 1900 Eine 2. Lehrerstelle muss eingerichtet werden. Dazu erfolgt der Ausbau eines 2. Schulsaales im Erdgeschoss der „unteren Schule“ (*Kemptener Str. 2*).

1931 Von einem Streit an der Schule Wildpoldsried zwischen 2 Lehrkräften wird berichtet:

Die Hauptlehrerin Frl. Fritz beklagt sich beim Schulrat über ihren Kollegen Grandi, der auf dem Schulgrundstück Geflügel hält. Der Vorwurf von Frl. Fritz lautet, dass der Lärm, den diese Tiere verursachen, den Unterricht empfindlich störe. Lehrer Grandi begründet seine Geflügelzucht, dass er zu seinem Wohlergehen frische Eier brauche. Der Schulrat besteht auf Abschaffung der Hühner und Enten auf dem Schulgrundstück.

1908 Im Herbst erhält die Schule eine 3. Lehrerstelle. Im „oberen Schulhaus“ (*Marktoberdorfer Str. 11*) richtet die Gemeinde im 1. Stock (*Nordseite*) den dafür erforderlichen Schulsaal ein. Dem Schulsaal gegenüber befindet sich die Wohnung der Lehrerin.

1947 Zur Errichtung der 4. Lehrstelle baut man im Erdgeschoss des „oberen Schulhauses“ auf der Nordseite einen weiteren Schulsaal aus. Gegenüber befindet sich die Gemeindeganzlei.  
In der oberen Schule befindet sich auch im Keller die Arrestzelle der örtlichen Polizei.

Das „untere“ und das „obere“ Schulhaus konnten in ihren Räumlichkeiten und sanitären Anlagen den Erfordernissen der Neuzeit schon längst nicht mehr genügen. 2 neue Lehrstellen (*insgesamt 6*), bedingt durch die hohe Schülerzahl, verursachten eine jahrelange, fast unerträgliche Raumnot. Auch durch den Zuzug der Flüchtlinge gab es mehr Schüler in Wildpoldsried. Außerdem lagen diese Schulhäuser an unübersichtlichen, scharfen Straßenkurven und bedeuteten bei dem zunehmenden Verkehr für die Schüler größere Gefahren.

1956 Unter Bürgermeister Roman Mayr beschließt der Gemeinderat den Bau eines neuen Schulhauses. Das Baugelände kann durch Grundstückstausch mit Max Einsiedler von der Kirchenstiftung Wildpoldsried erworben werden.

<sup>136</sup> Fürststift Kempten, NA Akten Nr. 1415, HStAM.

- 10.1956 Die Bauarbeiten, unter Leitung von Architekt und Regierungsbaumeister Ritter aus Kempten, beginnen.
- 12.1956 Bereits nach 42 Tagen ist der Rohbau fertig.
- 1957 Durch Finanzknappheit tritt eine 1-jährige Bauunterbrechung ein.
- 09.1958 Fertigstellung des Schulhausneubaus.

Der zweigeschossige Bau, 47 m lang und 12 m breit, umschloss 7 geräumige, lichte Schulräume, eine Pausenhalle, die gleichzeitig als Turnhalle diente, ein Schulleitungs-, ein Lehrer- und ein Lernmittelzimmer. Im Kellergeschoss befand sich ein Bastelraum, ein Raum für die spätere Schulküche, ein Brausebad für die Schüler, ein großer Einstellraum für die Fahrräder, die Ölheizungsanlage und die Hausmeisterwohnung. Die Schule bekam auch eine Rundfunksprechanlage zur Übertragung in sämtliche Schulräume. Die Gesamtkosten betragen ca. 410.000 DM (914.300 €).

- 21.09.1958 Bürgermeister Josef Weiß und Schulleiter Adalbert Schmid begrüßen viele Gäste zur feierlichen Einweihung der Schule. Unter den zahlreichen Ehrengästen befindet sich auch Landrat Vitus Riegert.  
Mit dem Schuljahr 1958/59 beginnt der Unterricht im neuen Schulhaus.
- 1959 Die Gemeinde baut den im Erdgeschoss gegen Süden gelegenen, nicht benötigten Schulraum, zur Gemeindkanzlei mit Sitzungssaal um.
- 1964 Die Schulküche erhält eine neue Ausstattung.
- 1969 An den nördlichen Teil des Schulhauses wird eine geräumige Sporthalle mit den notwendigen Nebenräumen angebaut. Sie dient der Schule und dem Sportverein für ihre sportlichen Aktivitäten. (Baukosten 322.724 DM, 564.767 €).
- 1969 Im Zuge der Schulreform stuft die Regierung in Schwaben unsere Volksschule zu einer Grundschule ab.

Die Folge war, dass ab diesem Zeitpunkt nur noch die ersten 4 Grundschuljahrgänge hier unterrichtet wurden. Die 5. und 6. Jahrgänge sollten in der Teilhauptschule in Betzigau und die 7. - 9. Jahrgänge in der Hauptschule in Durach unterrichtet werden.

Wegen Raummangels in Betzigau blieben allerdings die 5. und 6. Klasse an der Wildpoldsrieder Grundschule.

1971/72 > Seit diesem Schuljahr bildet jeder der unteren 4 Jahrgänge eine eigene Schulklasse.

1973/74 > Die Jahrgänge 5 und 6 bilden eine eigene Schulklasse.

Früher waren zuerst die Klassen 1 - 4 und 5 - 8 zusammen; später waren in der Regel 2 Jahrgänge zu einer Klasse zusammengeschlossen.

Aufgrund der wachsenden Schülerzahlen war dringend ein Neubau notwendig.

1995 Die Gemeinde baut diesen auf der Südseite des Altbaus im rechten Winkel an.

Bei dem Anbau handelt es sich um einen Holzbau in „Brettstapelbauweise“. Es war ein neues Verfahren, das erstmals in Deutschland zur Anwendung kam. Architekt Zwerch (*Kempten*) baute 5 neue Klassenzimmer, einen Mehrzweckraum für Musik sowie 2 Werkräume. Die Wohnung des Schulhausmeisters fand im ehemaligen Lehrerhaus (*Schulstr. 4*) einen Platz.

2001 Die Schule erhält einen mit 12 PC's und Bildschirmen ausgestatteten Computerraum.

2011 Energetische Sanierung des alten Schulgebäudes:  
In den 5 Klassenzimmern des Altbaus werden Lüftungsanlagen eingebaut. Die Außenfassaden erhalten im Zuge der isolierenden Wärmedämmung eine Lärchenholzverkleidung.

Die zunehmende Nachfrage nach längerer Betreuung der Kinder in der Schule führte zur Entscheidung, eine Mittags- / Nachmittags-Betreuung einzurichten.

2012 Die ehemaligen Umkleieräume der Schulturnhalle werden zur Küche und einem Essraum umgebaut.

Das Essen liefert eine Gaststätte, zurzeit die Schloßgaststätte Wagegg. In der Küche können kleine Essen zubereitet oder warmgehalten werden. Von der Gemeinde angestellte 3 Mitarbeiterinnen kümmern sich im Wechsel um das Essen und die Hausaufgabenbetreuung.

2013 Durch den allmählichen Rückgang der Schülerzahlen in der 5. und 6. Klasse kann die Teilhauptschule in Betzigau alle Schüler aufnehmen.

Die Volksschule Wildpoldsried ist seitdem tatsächlich eine Grundschule und trägt seit dieser Zeit die amtliche Bezeichnung „Grundschule Wildpoldsried“.

Verzeichnis der Schulleiter:

1870 - 1875	Josef Heimer	1935 - 1945	Alois Mögele sen.
1875 - 1877	Sebastian Fürst	1945 - 1946	Günther Pohl
1878 - 1884	Adam Waldmann	1947 - 1949	Alois Raab
1884 - 1888	Otto Saumweber	1949 - 1954	Alois Mögele sen. ( <i>nochmals</i> )
1888 - 1891	August Prückl	1955 - 1971	Adelbert Schmid
1891 - 1896	Otto Saumweber	1971 - 1988	Walter Amrhein
1897 - 1905	Mathias Benz	1988 - 1989	Uta Mannert ( <i>kommissarisch</i> )
1905 - 1916	Johann Wiedemann	1989 - 2005	Hermann Bauer
1916 - 1935	Johann Grandi	2005 >	Frauke Tempel

Leider konnte die Schulleitung keine Aufzeichnungen im Schularchiv finden. Die Zahlen stammen von mehreren unterschiedlichen Statistiken und Veröffentlichungen in Gemeindeblättern.

Schülerzahlen:

#### **Schuljahr Schüler**

1891	107 Werktagsschüler, 67 Sonntagsschüler
1898	86 Werktagsschüler, 58 Sonntagsschüler
1954	212 Kinder in der Volksschule, 72 Schüler in der Fortbildungsschule
2005	122 Schüler in 6 Klassen
2013/14	115 insgesamt, 6 Klassen ( <i>Klasse 1 - 4</i> )

Artikeldatum: 31.12.2017

[zur Inhaltsübersicht](#)

### **L 3 - Volksschule in Sellthüren**

1696 Bereits vor dem Schulzwang gibt es freiwillige Schulen u. a. in Sellthüren. Die Herrschaft des Stiftes, erwähnt die Schule Sellthüren in ihren Büchern.<sup>137</sup> Es ist eine Nebenschule.

25.01.1700 Die Urkunde über die Gründung einer selbständigen Schule lautet im Original: „Der Gesambte Gemeinde Zue Sellthürn Günzburger Pfarr wirdt auf Ihr umb Bewilligung einer besonderen Wintherlichen Schuel- und Schulmeisters übergeben gehorsamstes Memoriale hiermit bedüte, dass in ansehung der ingedacht ihrem Memoriale angeführten Motiven Ihr (*Jedoch allein Vor sich und ihrer selbst eigenen Jugend Zue guethem*) die gebetene Wintherschuel und Schuelmeister gnädigst

<sup>137</sup> Fürststift Kempten, NA Akten Nr. 1415, HStAM.

verwilligt worden seye.“<sup>138</sup>

Der Lehrer unterrichtete in seiner Wohnstube. Da der Schullohn sehr niedrig war, ist in der Schulleiste von Sellthüren vermerkt: „Lehrer Hartmann zu Sellthürn nähret sich durch Maurerarbeit.“ Michael Reyther und Michael Hartmann von Trogoi schickten ihre Kinder dorthin in die Schule, nicht in die Pfarrschule (= *Ordinari Schul*) zu Wildpoldsried.

Sie wollten sich nicht befehlen lassen, wohin sie ihre Kinder in die Schule schicken sollten. Ihrem Beispiel gedachten die Schnaitweger und die Eufnacher zu folgen, wegen des näheren Schulweges. Der Pfarrer von Wildpoldsried bat das Obristheiligpflegeamt in Kempten, die beiden Trogoier anzuhalten, ihre Kinder in die Pfarrschule nach Wildpoldsried zu schicken. Hier unterrichtete der Lehrer Friedrich Osterried, den der Pfarrer sehr lobte.

Unter der bayerischen Regierung suchte man neuerdings nach einer Lösung der Schulfrage wegen der weiten Schulwege.

1811 u. 1815 Neuregelung der Schulverbände durch die Regierung von Schwaben.

1811 Der damalige hiesige Pfarrer bittet für die 18 - 20 Kinder aus den Weilern Kürbsen, Steig, Oberegg, Schnaitweg, Eufnach, Reuten und Trogoi um die Errichtung einer Nebenschule in dem ungefähr in der Mitte gelegenen Reuten.

Auszug aus der Günzacher Chronik

„Der damalige Distriktschulinspektor (= *Schulrat*) Kirchhofer nahm zu den Nebenschulen Stellung. Sie wären der näheren Schulwege wegen für die Kinder sehr wünschenswert, zeigten aber auch verschiedene Nachteile:

Der Lehrer an der Pfarrschule verliert dadurch eine Anzahl Kinder und erleidet somit eine Einkommensschmälerung. Zudem wird der Unterricht an der Nebenschule meist verwahrlost, weil bei dem geringen Einkommen keine guten Lehrer zu bekommen sind und der Unterricht häufig nicht nach den Vorschriften, sondern nach den Wünschen der Eltern erteilt wird.

Zur Verhütung dieser Nachteile dürfe die Nebenschule nur im Winter geduldet werden, der Schulbesuch dürfe keine Unterbrechung erleiden, der Pfarrer als Lokalschulinspektor müsse die Nebenschule öfter besuchen und wäre für Befolgung der Lehrordnung verantwortlich, und schließlich müsse man dem Lehrer an der Pfarrschule seinen finanziellen Verlust wenigstens zum Teil ersetzen. Die vorgesetzte Behörde wollte sich eine Entscheidung noch vorbehalten.“

Von der Errichtung der erwähnten Nebenschule wurde auch später nichts bekannt, doch bekamen die Schüler von Eufnach, Kürbsen und Schnaitweg die Genehmigung zum Besuch der Schule in Sellthüren.

1817 Sellthüren baut um 800 - 900 Gulden (8.480 - 9.540 €) ein eigenes Schulhaus.

1856/57 In einem Schulvisitationsprotokoll (= *Prüfung der Schule durch den Schulrat*) in Sellthüren heißt es: „...ohne erheblichen Schaden für die Schule wird der größere Theil der Kinder zum Hüten verwendet“, weiter heißt es, „die häusliche Zucht kann in den meisten Häusern vorzüglich genannt werden, das Mitwirken des größeren Theiles der Eltern verdient alles Lob“.

1875 Die Umwandlung der „Schulverweserstelle“ (= *Hilfslehrer ohne feste Anstellung leitet die Schule*) in eine „definitive Schulstelle“ (= *beamtete Lehrstelle*) wird ausnahmsweise genehmigt.

24.05.1910 Die Schule hat 48 Schüler. Man plant einen Schulhausneubau wegen verschiedener Mängel an der alten Schule, doch die Gemeindeverwaltung Wildpoldsried protestiert gegen den Neubau.

<sup>138</sup> Chronik Gemeinde Günzach, S. 206.

- 05.1911 Die königliche Regierung in München genehmigt den Schulhausneubau (*Kosten 20.000 Mark, 108.000 €*).
- 14.12.1912 Die Einweihung des Neubaus wird gefeiert.
- 02.06.1914 Das alte Schulhaus wird für 3.050 Mark (*15.555 €*) versteigert.
- 1914 Man beginnt in Sellthüren die Sonntagsschule regelmäßig am Mittwoch-Vormittag abzuhalten.

Diese Schule war wohl eine der ersten im Bezirk, die die Verlegung des Sonntagsschulunterrichts (*Christenlehre*) von Sonntagnachmittag 13 - 15 Uhr auf den Mittwochvormittag von 9 - 12 Uhr zwischen 1. November und 1. Mai vornahm.

Veranlassung hierfür war der weite Kirchweg. Dazu kam im Winter der beschwerliche Schulweg, sodass die meisten Schüler in der gut erwärmten Schulstube „vor Ermüdung und Interessenlosigkeit einschliefen“.

- > 07.1968 Der einklassige Schulbetrieb (*1. - 8. Klasse*) findet in der Volksschule Sellthüren statt. Circa 50 Schüler besuchen die Schule.

Die letzten Lehrer sind:

- 1950 - 1957 - Josef Nießner  
 1957 - 1958 - Andreas Bader  
 1958 - 1959 - Hermann Weißler  
 1959 - 1968 - Martha Valenta, verehel. Haneberg

07.1968 Mit der Schulreform endet der Schulbetrieb in Sellthüren.

- 27.08.1968 Durch Beschluss des Schulamtes Marktoberdorf wird die Schule Sellthüren zum Ende des Schuljahres 1967/68 aufgelöst.

Die Schüler aus Sellthüren, Stockach und den umliegenden Einzelgehöften gingen nach Günzach, die Schüler aus Eufnach, Schnaitweg und Kürbsen wurden nach Wildpoldsried zur Schule gefahren. Dies führte in Wildpoldsried zu großen gemeindlichen Auseinandersetzungen. (*s. Kap. H 6 b*)

- 30.03.1971 Das Schulgebäude Sellthüren wird für 70.000 DM (*112.700 €*) verkauft. Den Erlös teilen sich beide Gemeinden nach ihrer Beteiligung - 60% Immenthal und 40% Wildpoldsried - auf.

Übrigens: Beide ehemaligen Schulgebäude stehen heute noch in Sellthüren. Nach Renovierungsarbeiten sind sie bewohnt.

Artikeldatum: 28.01.2019

[zur Inhaltsübersicht](#)

## L 4 - Kindergarten

- 26.03.1939 Nach mehreren Diskussionen beschließt der Gemeinderat, das Gemeindehaus Nr. 13 ½ (*nachfolgend Salzstr. 10, abgebrochen 28.9.2015*) zum Kindergarten auszubauen.

Ausschlaggebend waren die entsprechenden Räumlichkeiten, der große Garten, die unmittelbare Nähe zum Turnplatz (*heute Dorfpark*) und das Gebäude war das Beste der Gemeinde.

Zuvor war das Gebäude als Wohnhaus des Baders (*bis 1885*) und auch als Spritzenhaus der Feuerwehr (*bis 1908*) verwendet worden.

1941 Nach den Umbaumaßnahmen eröffnet die Gemeinde den Kindergarten.

Die ersten Kindergärtnerinnen waren Tante Ilse und Tante Judith (*leider gibt es keinen Hinweis über ihren Familiennamen u. woher sie kamen*).

Außerdem waren während der Kriegszeit auch NS - Schwestern eingesetzt.

- 14.12.1945 Ordensschwwestern vom Salvatorianerinnen - Kloster aus Börwang übernehmen die Betreuung im Kindergarten. Leiterin des Kindergartens ist Schwester Celine Kiening.
- 1946 - 1949 Schwester Revocata
- 1949 - 1950 Schwester Chudoka
- 1950 Schwester Columbana
- 1954 Durch den Bau des neuen Pfarrhofs werden Räume im „alten Pfarrhof“ frei. Pfarrer Joseph Schmid und Bürgermeister Josef Weiß lassen die Räume sanieren. Die Katholische Kirche übernimmt die Trägerschaft des Kindergartens.
- 1960 Wegen Schwesternmangel ruft die Ordensleitung ihre Schwestern ins Mutterhaus zurück. Der Kindergartenbetrieb muss daraufhin eingestellt werden.
- 02.05.1961 Der Kindergarten öffnet unter der Leitung von Dora Schöpf. Hilfskräfte sind nacheinander Erna Rauch, Walburga Piep und Maria Kaiser. Sie betreuen bis zu 69 Kinder in einer Gruppe.
- 01.09.1974 Mit Erzieherin Maria Geist kann eine 2. Gruppe eingerichtet werden.
- 1983 Auf Drängen von Bürgermeister Arnulf Traut und dem Gemeinderat erfolgt eine Sanierung des alten Pfarrhofes. (*Kostenaufwand 750.000 DM, 667.500 €*)
- 1984 2 Kindergartengruppen beziehen die renovierten Räume, nachdem sie 1 Jahr im Ausweichquartier in der Salzstr. 12 (= *ehemaliger Streit's Eisenwarenladen*) untergebracht waren.
- 1991 Aufgrund der ständig wachsenden Kinderzahl im Rahmen der Ortsentwicklung erweitert die Gemeinde den Kindergarten um 2 Gruppenräume und einem Mehrzweckraum. (*Gesamtkosten 830.000 DM, 639.100 €*)
- 1992 Hildegard Sommer übernimmt die neu gebildete KiGa-Gruppe (= *Kindergarten Gruppe*).
- 01.09.1995 Dora Schöpf übergibt die Leitung des Kindergartens St. Michael an Maria Geist.
- 1999 Als Dora Schöpf in Rente geht, übernimmt Tanja Ritter (*geb. Berkmler*) ihre Gruppe.
- 07.2004 Der Einbau einer Empore im 4. Gruppenraum, einer erhöhten Spielebene im 3. Gruppenraum sowie der Umzug der „Tigergruppe“ vom Altbau in den Neubau erfolgen. Damit ist der Kindergarten mit bis zu 100 Kindern belegt.
- 2008 Die mit dem gesellschaftlichen Wandel einhergehenden Änderungen in der Kinderbetreuung führen zur Gründung einer Kleinkindergruppe. Diese „Mäusegruppe“ findet Platz in einem freien Klassenzimmer der Grundschule. Die Leitung übernimmt Gisela Reiter.
- 03.2012 § 24 des Kindergartenförderungsgesetzes (KiFöG) garantiert Erziehungsplätze. Deshalb reißt die Gemeinde den leerstehenden Pfarrhof an der Schulstr. 7 ab und baut an dessen Stelle eine Kinderkrippe mit 2 Krippenplatzräumen für 24 Kleinkinder und den dazugehörigen Sozialräumen nach modernsten energetischen Richtlinien.
- 09.2012 Die neuen Räume können bezogen werden.
- 25.11.2012 Der feierlichen Einweihung der Kinderkrippe folgt am Nachmittag ein Tag der offenen Tür mit einem bunten Rahmenprogramm.
- Die Plätze der Kinderkrippe werden sehr gut angenommen und beide Gruppen sind voll besetzt.
- 01.09.2016 Tanja Ritter übernimmt die Leitung des Kindergartens und der Kinderkrippe von Maria Geist.

## L 5 - Schulverband

1969/70 Infolge der zum Schuljahresbeginn in Bayern durchgeführten Volksschulreform und der dadurch bewirkten Zusammenlegung von Volksschulen und Vergrößerung der Schulsprengel (= *Schulbezirk mit abgegrenztem Einzugsgebiet, das einer bestimmten Regelschule zugeordnet ist.*) entstehen eine ganze Reihe von neuen Schulverbänden als selbständige Körperschaften öffentlichen Rechts.

Nach Art. 55 des Volksschulgesetzes in Verbindung mit Art. 45 der Gemeindeordnung muss sich jeder Schulverbandsausschuss eine Geschäftsordnung geben. Hier sind u.a. die Aufgaben des Schulverbandes und deren Verwaltung, die Organe des Schulverbandes sowie die Finanzen, das Schulgeld und die Schulverbandsumlage geregelt.

### L 5 a - Schulverband Durach

18.02.1969 Der erste Vorschlag zur Neugliederung der Volksschulen im Regierungsbezirk Schwaben geht bei der Gemeinde ein.  
Der Vorschlag: Das Schulverbandsgebiet Durach mit den Gemeinden Betzigau (Klassen 7 - 9), Durach (Klassen 1 - 9) und Wildpoldsried (Klassen 7 - 9).

Die Gemeinde Wildpoldsried wollte eine Zusammenarbeit mit der Volksschule in St. Mang. Gründe waren vor allem die kürzeren Verbindungswege sowie die Stadtnähe. Dieses Vorhaben endete mit der Gebietsreform, als die Gemeinde St. Mang zur Stadt Kempten kam.

01.08.1969 Der Schulverband ist kraft Gesetz entstanden. Das Schulverbandsgremium setzt sich zusammen aus dem Bürgermeister von Durach als Vorsitzenden und 7 Gemeinderäte aus Durach, den jeweiligen Bürgermeistern der beteiligten Gemeinden und dem Rektor der Schule Durach.

22.08.1969 Nach der Rechtsverordnung bilden die Gemeinden Betzigau, Durach, Moosbach, Ottacker, Petersthal (ab 1971 bis 74), Sulzberg und Wildpoldsried den Schulverband Durach.  
Von Durach kommen die Klassen 1 - 9, von den anderen Gemeinden die Klassen 7 - 9.

09.1969 Eine 9. Klasse wird eingeführt.

1971 44 Schüler aus Wildpoldsried besuchen die Verbandsschule Durach.

1978 Jetzt sind es 55 Wildpoldsrieder Schüler von den insgesamt 843 Schülern in der Verbandsschule.

1982 Den Schülern wird die Möglichkeit einer freiwilligen „Schnupperlehre“ am Nachmittag (*außerhalb der Schulzeit*) angeboten.

1984 Die Schülerzeitung „Brobber“ erhält den 1. Preis.

1988/89 Schüleraustausch mit St. Michel / Frankreich und dem Cembratal / Italien.

1993 Berufsfindungsabend durch Zusammenarbeit von Schule und Wirtschaft vor Ort.

1994 Zum Erwerb der Mittleren Reife richtet die Schulleitung eine besondere 10. Klasse in der Verbandsschule in Durach ein.

Es folgte ein Vertrag zur Abwicklung der Rechtsbezeichnung zwischen den Gemeinden Durach, Betzigau, Sulzberg und Wildpoldsried auf der Grundlage eines öffentlich-rechtlichen Vertrags nach Art. 8 Abs. 2 BaySchFG. Das bedeutete, die Gemeinde Durach zahlt die gesamten Schulgebäude-



und Unterhaltskosten und legt sie anteilmäßig nach der Schülerzahl auf die einzelnen Gemeinden um.

- 1997 Die Gemeinde Wildpoldsried zahlt pro Schüler einen Beitrag von 1.750 DM (1.155 €).
- 31.12.1999 Offizielle Auflösung des Schulverbands Durach als rechtliche Institution.
- 2016 Den Gastschulbeitrag in Höhe von 32.834,80 € zahlt die Gemeinde an den Schulverband Durach.

---

Artikeldatum: 31.12.2017

[zur Inhaltsübersicht](#)

### **L 5 b - Schulverband Betzigau-Wildpoldsried**

- 22.08.1969 Nach der Rechtsverordnung bilden die Gemeinden Wildpoldsried und Betzigau einen Schulverband. Ihm gehören die Gemeinde Betzigau einschließlich des Gemeindeteils Hochgreut mit den 1. - 6. Klassen, die Gemeinde Wildpoldsried nur mit den 5. und 6. Schülerjahrgängen an.
- 03.02.1970 Der Gemeinde Wildpoldsried wird nach einer Besprechung bei der Regierung von Schwaben der Antrag abgelehnt, eine eigene Teilhauptschule in Wildpoldsried zu führen.
- 29.08.1970 Wegen räumlicher Probleme in Betzigau bestimmt eine vorläufige Anordnung, dass die Schüler, die in der Gemeinde Wildpoldsried wohnen, im Schulgebäude in Wildpoldsried zu unterrichten sind. Die beiden Klassen gehören schulorganisatorisch zur Teilhauptschule Betzigau.

Bürgermeister Traut wollte mehrmals eine Trennung des Schulverbands erreichen, da die Schule Wildpoldsried wie eine Teilhauptschule benutzt wurde.

- 1982 Die Schülerzahlen gehen in den 5. und 6. Klassen zurück.

Ein weiterer Einschnitt brachte die Einführung der 6-jährigen Realschule mit sich, als verstärkt viele Kinder nach der 4. Klasse in die Realschule wechselten.

Durch die Neubaugebiete und Zuzug von Familien steigen in Wildpoldsried die Schülerzahlen wieder.

- 1993 Die Gemeinde beginnt mit einem Erweiterungsbau westlich der Schule. (s. Kap. L 2) Der Wunsch nach einer Teilhauptschule wird aber weiterhin vom Schulamt und der Regierung von Schwaben abgelehnt.
- 31.12.1999 Auflösung des Schulverbandes Betzigau - Wildpoldsried als rechtliche Institution. Der finanzielle Ausgleich erfolgt über Gastschulbeiträge.
- 01.09.2012 Die Schüler der 5. - 9. Klasse werden an der Haupt- und Mittelschule in Durach unterrichtet.

---

Artikeldatum: 31.12.2017

[zur Inhaltsübersicht](#)

### **L 6 - Musikschulen / musikalische Ausbildung**

- 1769 In den Aufzeichnungen im Pfarrarchiv befinden sich Nachweise und Belege, dass an Chormusiker und Chorsänger Geld bezahlt wird. Über deren musikalische Ausbildung und ihren Leistungsstand ist nichts übermittelt.
- 1813/14 Der Chorregent Joseph Mayer bescheinigt, dass für „fleißig geleisteten Chorbesuch“ eine Gratifikation von der königlich-bayerischen Stiftungs-Administration Kempten bezahlt wird. (s. Kap. I 9 c)

Die Chronik der Musikkapelle Wildpoldsried berichtet, dass Cyprian Eberle aus Frohnschwenden sehr musikalisch war und bereits mit 10 Jahren im Kirchenchor gesungen hat. Nach dem Erwerb eines Blasinstrumentes und einer musikalischen Einweisung des Instrumentenverkäufers gab Cyprian Eberle sein Wissen und seine Erfahrungen an Schulkameraden weiter.

1838 Cyprian Eberle gründet die Musikkapelle Wildpoldsried. (s. Kap. P 1)

1840 - 1846 Eine weitere Ausbildung erwirbt Eberle bei der Militärmusik und bildet junge Wildpoldsrieder aus.

Auch einige seiner Nachfolger in der Leitung der Musikkapelle hatten eine musikalische Ausbildung bei der Militärmusik erhalten. Anfang des 20. Jh. zeigten begabte Musiker der Kapelle den Jugendlichen die Handhabung eines Blasinstrumentes.

1898 Lehrer August Prückl erteilt Musikunterricht. Dafür zahlt die Gemeinde Wildpoldsried jährlich 100 Mark (650 €) und kauft Notenblätter für den Musikunterricht.

Auch pflegten viele Familien die Hausmusik und gaben ihr Wissen zum Spiel auf Geige, Gitarre, Zither, Harmonika und anderen Instrumenten weiter. Leider gibt es dazu keine Unterlagen.

1947 Nach dem 2. Weltkrieg beginnt Josef „Jupp“ Hanke in der „Eigstler-Werkstatt“ mit der Ausbildung von Jugendlichen an Instrumenten.

Hanke kam als Heimatvertriebener nach Wildpoldsried.

Er beherrschte viele Blas- und Streichinstrumente, das Akkordeon und die Gitarre. Begeistert waren die Jugendlichen von seinen Arrangements, die er aus Akkordeonpartituren für die einzelnen Instrumente schrieb. So konnten die Jugendlichen immer die neuesten Schlager „interpretieren“. „Jupp“ organisierte auch Auftritte für seine Jugendkapelle im Fasching und bei Gartenfesten in Wildpoldsried und der näheren Umgebung.

1958 Meinrad Reichart, einer seiner „Zöglinge“, besucht den Dirigentenkurs des Allgäu-Schwäbischen Musikbundes (ASM) und übernimmt die Leitung der Musikkapelle. Zusammen mit Baldi Schindele führt er junge Musikanten in das Spiel auf Blasinstrumenten heran und baut so die Musikkapelle Wildpoldsried aus.

1976 - 2003 Max Geist (*Dirigentenausbildung ASM und Jugendausbilderprüfung in Trossingen*) bildet den Bläsernachwuchs der Musikkapelle ehrenamtlich aus.

1979 Josef Hartmann (*Dirigentenkurs des ASM*) kommt dazu.

Auch Hermann Pfefferle (*Horn*), Karin Reichart (*Flöte*) und Michael Wegmann (*Schlagzeug*) zeigten den Jugendlichen das Spiel auf ihren Instrumenten.

Die Jugendlichen erhielten die Ausbildung im Einzel- bzw. im Gruppenunterricht. Nach mehreren Ausbildungsjahren legten die Nachwuchsmusiker die Bläserprüfung A (*Bronze*) und B (*Silber*) ab. Während der Ausbildung spielten sie ab 2013 im Vororchester und in der Jugendkapelle Grenzenlos. Danach kamen sie zur Musikkapelle.

2003 Robert Hartmann übernimmt die Leitung der Musikkapelle.

Er studierte an der Musikhochschule Augsburg (2002 - 2008) bei Prof. Hamers „Blasorchesterleitung“ und das Lehrfach „Trompete“. Hartmann und ausgebildete Musiklehrer übernahmen bei der Musikkapelle Wildpoldsried die Ausbildung Jugendlicher auf Blasinstrumenten und Schlagzeug im Einzelunterricht.

2004 Die neu gegründete Jugendkapelle Günzach-Hochgreut-Wildpoldsried gibt den Jugendlichen die Möglichkeit zusammen zu musizieren.

Leiter der Jugendkapelle:

2004 Robert Hartmann

2008 Sebastian Häring

- 2012 Hubert Häring
- 2013 - Hubert Häring gründet noch ein Vororchester, in dem Kinder bereits kurz nach
- 12.2016 Beginn der Ausbildung mitspielen dürfen.
- 02. - 09.2017 Felix Kurz
- 09.2017 > Sebastian Fink

### **Musikschule Steiner - Rimmel, Kempten**

- um 1960 Musiklehrer Xaver Witzigmann kommt aus Altusried nach Wildpoldsried und unterrichtet Jugendliche in der Schule auf dem Akkordeon.
- 07.1967 Xaver Witzigmann beendet seine Ausbildungstätigkeit mit einem Schülerkonzert im Gasthaus „Hirsch“ in Betzigau.
- 1968 - 1977 Musiklehrer des Steiner-Musikhauses Kempten, u. a. Lore Golonbowski, bilden junge Schüler auf Musikinstrumenten aus.

### **Musikschule Antonie Hartmann**

- 10.1977 Antonie Hartmann, geb. Arnold aus Gottenau / Markt Rettenbach heiratet Josef Hartmann aus Hutoi und zieht nach Wildpoldsried.
- 12.1977 Sie umrahmt mit einer Akkordeon-Gruppe die SSV-Weihnachtsfeier.

Sie studierte zuvor 4 Jahre bei einem Privatdozenten und legte 1975 die Prüfung zur Musiklehrerin in München ab.

- 01.1978 > Antonie Hartmann, die zuvor beim Musikstudio App in Leutkirch angestellt war, unterrichtet Musikschüler in Wildpoldsried.
- 19.03.1981 Sie gründet das Akkordeonorchester und veranstaltet in der Folgezeit u. a. Konzerte, Dorfweihnachten, Vorspielabende und wirkt bei Schulfesten sowie Festumzügen mit.
- 12.07.1981 1. Konzert des Akkordeonorchesters unter Leitung von Antonie Hartmann in der Schulturnhalle.
- 05.1983 Hartmann macht sich selbständig und unterrichtet in Wildpoldsried und der näheren Umgebung jährlich zwischen 80 und 100 Schüler auf den Instrumenten Akkordeon, Gitarre, Klavier, Hackbrett, Flöte und gibt im Kindergarten „musikalische Früherziehung“.
- 1989 - 2009 Antonie Hartmann leitet den Wildpoldsrieder Schulchor ehrenamtlich.
- 07.2008 Die Schulkinder singen in der Schulturnhalle vor vielen Besuchern. Bei 3 Aufführungen bieten sie Volkslieder, rhythmische geistliche Lieder und das Kindermusical „3 Wünsche frei“.

Die Zusammenarbeit der Musikschule Hartmann und der Musikkapelle Wildpoldsried ist seit langem erfolgreich. Man unterstützt sich bei Prüfungsvorbereitungen und gemeinsamen Auftritten.

Weitere Bestrebungen, die musikalische Ausbildung breiter im Landkreis aufzustellen, scheiterten. Auch eine vorgesehene Kreismusikschule Oberallgäu im Jahr 2000 kam nicht zustande. Zusätzlich bilden einige Musiklehrer privat in Wildpoldsried Jugendliche und Erwachsene auf diversen Instrumenten aus.

Seit vielen Jahren besuchen auch Jugendliche, die nach Kempten zur Schule gehen, eine breit gefächerte musikalische Ausbildung an der Sing- und Musikschule Kempten oder erhalten eine Musikausbildung am Gymnasium.

## L 7 - Volkshochschule - Außenstelle Wildpoldsried

1971 Oberlehrer Alois Mögele nimmt Kontakt mit der Volkshochschule (VHS) Kempten auf.

Im Herbst beginnt er in den Räumen der Volksschule mit einem Vortrag über Mexiko und einem Blumensteckkurs.

1979 Mögele ergänzt das Angebot mit einer Kräuterwanderung.

07.05.1981 Die Gemeinde tritt dem Trägerverein der Volkshochschule Kempten bei und leistet Unterstützung durch ihren Beitrag.  
Auch stellt sie die Räume in der Grundschule Wildpoldsried für Kurse kostenlos zur Verfügung.

Mögele führte auch einen Seniorenschwimmkurs unter seiner Leitung durch.

1984 Weitere Kurse wie z. B. in Stenographie finden statt.

> 05.09.1985 Alois Mögele leitet die VHS-Außenstelle Wildpoldsried mit einem vielseitigen Programmangebot.

1985 - 1999 Lilo Homeier übernimmt die Leitung der Außenstelle und betreut die Veranstaltungen.

Nach dem Besuch der Partnergemeinde in Civray / Frankreich bot Lilo Homeier Sprachkurse in Französisch über die VHS an. Diese waren anfangs gut besucht.

1990 > Wildpoldsrieder geben an der VHS Unterricht und Schulungen:

- Heike Kistler vermittelt Italienisch an die Kursteilnehmer
- Lilo Homeier gibt Englisch-Unterricht
- Rudolf Schellheimer lehrt viele Jahre das „Freihandzeichnen“
- Anneliese Pöppel zeigt den Teilnehmern das Töpfern von Schalen, Schüsseln und Bechern

1999 - 2006 Ortrud Weimar betreut die VHS-Außenstelle Wildpoldsried weiter.

2003 Neben den Sprachkursen und Yoga kommt ein Lehrgang „Qi Gong“ (= *eine chinesische Meditations-, Konzentrations- u. Bewegungsform*) dazu.

02.2006 > Ortrud Weimar muss wegen Erkrankung die Leitung der VHS-Außenstelle Wildpoldsried an Sabine Pietsch abgeben, die fortan die Ansprechpartnerin ist.

In den Folgejahren kamen weitere neue Kurse dazu. Unter anderem Lach-Yoga, eine Farb- und Stilberatung, Rhetorikschulungen, Werken mit Filz, um einige zu nennen.

Wegen der Mindestteilnehmerzahl kam nicht immer ein Kurs zustande. Viele Wildpoldsrieder nehmen deshalb auch an den Kursen der Volkshochschule in Kempten teil.

## L 8 - Bücherei

Aufgabe der Gemeindebücherei ist es, Bürger - insbesondere Kinder - zum Lesen zu motivieren und das Lesen allgemein mit guter Literatur zu fördern.

27.04.1990 In einem Teil der Räume des neu erbauten „Haus für Feuerwehr und Kultur“ in der Marktoberdorfer Str. 16 eröffnet die Gemeindebücherei unter Leitung von Lilo Homeier.

Dadurch ging ein langgehegter Wunsch von Bürgermeister Arnulf Traut in Erfüllung. Den Betreuern der Gemeindebücherei ist es wichtig, familienfreundlich zu sein. Deshalb gibt es keinen Jahresbeitrag, sondern einen einmaligen Familienbeitrag, der erhoben wird. Unter der Leitung von Lilo Homeier und Ortrud Weimar fanden Autorenlesungen z. B. mit Nicola Förg statt, um das Interesse am Lesen zu fördern. Seit vielen Jahren ist der „Spielzeugflohmarkt“ im November eine feste Institution. Aus dem Erlös werden Kinderbücher angeschafft.

- 1990 Die Ausleihungszahlen steigen konstant an. Im 1. Jahr werden 3.346 Medien 8.980-mal an 434 Leser ausgeliehen.
- 1991, 1995 Die Bücherei feiert gemeinsam mit Feuerwehr und Musikkapelle die Jubiläumstage u. 2000 des Gebäudes.
- 2000 546 Leser besuchen die Bücherei. Die Ausleihungen der verschiedenen Medien (*Tonträger, Spiele und Bücher*) steigen auf 10.145.
- 2005 530 Leser (*21% der Bevölkerung von Wildpoldsried*) leihen 23.553 Bücher, CDs und Kassetten aus.
- 2003 Eine EDV-Anlage unterstützt die Ausleihungen für jeden Leser.

Alle Medien mussten von vielen Helfern des Büchereiteams und aus dem Dorf im PC erfasst werden. Buchbestellungen der Bücherei erfolgen online. Auch die Fernausleihe von Büchereien in Augsburg und München ist möglich.

- 2010 Das 20-jährige Bestehen der Gemeindebücherei wird mit Kuchenverkauf, Kinderschminken, Musik und Schauvorführung der Feuerwehr gefeiert. Lilo Homeier und Ortrud Weimar übergeben die Führung der Bücherei an Sabine Pietsch und Julia Fleschutz.
- 2014 786 Leser holten sich 11.805 Ausleihungen. Das Angebot erweitern die Verantwortlichen auf 7.864 Medien.
- 2016 Von den 8.681 großen Beständen an Büchern und anderen Medien können an 851 Leser, bei deren 4.460 Besuchen in der Bücherei, 10.606 Ausleihungen gemacht werden.

Die Gemeindebücherei wird seit über 25 Jahren von 14 - 18 Frauen ehrenamtlich geführt. Unzählige Stunden jahrein und jahraus sind notwendig, um neue Bücher und Medien zu beschaffen, einzupflegen und die Ausleihungen zu verwalten.

Die Gemeinde unterstützt die Bücherei mit jährlichen Geldzuwendungen. Auch Geld- und Bücherspenden aus der Bevölkerung unterstützen die Bücherei.

## M) Brauchtum in Wildpoldsried

Die Brauchtumsvielfalt im Allgäu zeigt sich durch Bräuche und Rituale in der Familie (*u. a. bei Geburt, Hochzeit, Familienfeiern*) und im gesellschaftlichen Bereich durch Jubiläen, Feste und wiederkehrenden Veranstaltungen.

### M 1 - Neujahrsempfang

Neujahrsempfänge dienen auf verschiedenen gesellschaftlichen Ebenen dem Austausch von Glückwünschen am Jahresanfang. Bei den Ansprachen wird Rückschau auf das vergangene Jahr, kurze Gedanken zum Innehalten und eine Vorschau auf das neu begonnene Jahr gehalten. So gibt es Neujahrsempfänge beim Bundespräsidenten für die diplomatischen Gesandten aus verschiedenen Ländern. Auch Verbände und Parteien organisieren solche Empfänge und sind eine feste Einrichtung geworden.

02.01.1984 Der Pfarrgemeinderat unter dem Vorsitz von Meinrad Reichart organisiert den 1. Neujahrsempfang in Wildpoldsried.

Der Pfarrgemeinderat lädt jedes Jahr zum Neujahrsempfang ein.

Eingeladen waren beim ersten Treffen Bürgermeister und Gemeinderat, Vereinsvorsitzende, Pfarrgemeinderat und Kirchenverwaltung sowie Vertreter der evangelischen Kirchengemeinde.

05.01.1986 Beim Neujahrsempfang sind zusätzlich die Lehrkräfte und Erzieherinnen unserer Gemeinde eingeladen.

07.01.1990 Der 2.000te Bürger der Gemeinde Wildpoldsried, Julian Speiser, wird beim Neujahrsempfang begrüßt.

07.01.1996 Der Neujahrsempfang des Pfarrgemeinderats findet erstmals im Proberaum der Musikkapelle statt.

Den Ort im „Haus für Feuerwehr und Kultur“ wählten die Verantwortlichen, da erstmals Neubürger zum Neujahrsempfang eingeladen wurden, die im Jahr 1995 nach Wildpoldsried gezogen sind.

05.01.1997 „Ein Licht anzünden, weitergeben, dann wird es heller und wärmer in der Welt. Mehr ist nicht zu tun.“ Unter diesem Thema steht dieser Neujahrsempfang, bei dem mit Conny und Jo van Diesen erstmals Gäste aus Kerkdriel / Holland dabei sind.

13.01.2002 Vorsitzender des Pfarrgemeinderates Wendelin Einsiedler dankt den Gemeindegürgern beim Neujahrsempfang für die großzügige Spende zum Bau einer Pflanzenkläranlage für ein Kinderheim in Peru.

09.01.2005 Mit dem Zitat „Das Leben macht nichts aus uns, wenn wir nicht selbst etwas aus unserem Leben machen“ wendet sich Pfarrer Johnson an die Vertreter der Gemeinde, Kirche, Vereine und an die Neubürger beim Neujahrsempfang.

09.01.2010 Der Empfang zum Jahresanfang steht unter dem Motto „Jeder Augenblick, den du gut nutzt, ist ein Schatz, den du gewinnst“ von Don Bosco. Viele Neubürger und „Rückkehrer“ (*= in Wildpoldsried geboren, mit ihren Familien weggezogen u. wieder hier wohnen*), folgen der Einladung zum Empfang ins Musikheim. Auch der neue evangelische Pfarrer Vitus Schludermann aus Kempten, der die Außenstelle Wildpoldsried betreut, ist unter den Gästen.

15.01.2012 Erstmals findet der Neujahrsempfang im Dorfsaal statt. Das Engagement der Ehrenamtlichen steht im Mittelpunkt der Ansprachen.

- 20.01.2013 Die Musikkapelle Wildpoldsried umrahmt den Neujahrsempfang im Rahmen ihres 175-jährigen Jubiläums im Dorfsaal.  
Vertreter der Gemeinde und der Kirche, Vereinsvertreter, Erzieher, Lehrer und Neubürger hören den Ansprachen von Pfarrer Jacek Filipiuk, Bürgermeister Arno Zengerle, Pfarrgemeinderatsvorsitzenden Harry Pfefferle und den Klängen der Musikkapelle zu.
- 19.01.2014 Beim diesjährigen Neujahrsempfang stellen sich neben vielen Neubürgern auch die Kandidaten für die Pfarrgemeinderatswahlen 2014 vor.
- 11.01.2015 Einige Neubürger aus Eritrea sind beim Neujahrsempfang im Dorfsaal unter den geladenen Gästen. Harry Pfefferle stellt eine Schale in den Mittelpunkt seiner Neujahrsgedanken.
- 17.01.2016 Pfarrer Jacek erinnert an das „Jahr der Barmherzigkeit“ in unserer Gemeinde. Bürgermeister Zengerle berichtet von schwierigen Aufgaben in der Gemeinde, wie Sicherung der dörflichen Lebensmittelversorgung und sozialer Wohnungsbau.
- 10.01.2017 Neujahrsempfang mit dem Leitspruch von Don Bosco: „Liebenswürdigkeit, Nachsicht und Rücksicht sind die Schlüssel zum Herzen der Menschen“.

Artikeldatum: 31.12.2017

[zur Inhaltsübersicht](#)

## M 1 a - Sternsinger - Kinder sammeln für Kinder

Das Dreikönigssingen oder auch Sternsingeraktion genannt, ist die weltweit größte Hilfsinitiative von Kindern für Kinder in Not. Jedes Jahr nehmen in Deutschland rund 300.000 Mädchen und Buben an der Aktion teil. Sie ziehen um den Dreikönigstag (= 6.1.) als Könige verkleidet von Haus zu Haus, schreiben die Buchstaben ‚C - M - B‘ (= im Volksmund: Caspar-Melchior-Balthasar, ursprünglich lateinisch: Christus manisonen benedicat, in Deutsch: Christus segne dieses Haus) und die Jahreszahl an die Haustüre, singen, sagen Texte auf, überbringen Segenswünsche zum neuen Jahr und sammeln für notleidende Kinder in Afrika, Asien, Lateinamerika und Osteuropa.

- 1959 Das Kindermissionswerk und der BDKJ (= Bund der Deutschen Katholischen Jugend) rufen die Aktion „Die Sternsinger“ ins Leben.
- 1980 Pfarrer Ernst Atzinger ruft zur Sternsingeraktion auf.  
Betreuerinnen und Mütter von Ministranten schneiden und nähen für die Kinder die Gewänder und basteln Kronen und Turbane.

Zu einer Gruppe gehören 4 Kinder; ein Sternträger und die Könige Kasper (C), Melchior (M) und Balthasar (B). Wochen vorher lernen die Kinder die Lieder, Texte und den Segenswunsch auswendig.

Um den 6. Januar ziehen 6 - 8 Gruppen durch unser Dorf oder lassen sich in die Weiler fahren. Zuvor segnet der Pfarrer die Sternsinger im Rahmen eines Gottesdienstes und sendet sie aus. Die Sternsinger tragen ihre gelernten Lieder und Texte vor und schreiben 20 + C + M + B + 17 (= beispielhaft für das Jahr 2017) an die Haustüre. Dabei sammeln sie Spenden für ein bestimmtes Land (z. B. 2017 für Kenia) und erhalten oft noch Weihnachtspätzchen und andere Süßigkeiten geschenkt.

- 2013 Die Kinder sammeln in unserer Pfarrei Wildpoldsried 7.816,30 €.
- 2017 Die Sammelaktion erbringt in Wildpoldsried eine Summe von 7.305,43 €.

## M 2 - Fastnacht - Fasching

Fastnacht - Fasching - Karneval: In ihrer Bedeutung gleich, haben die „Narren“ in verschiedenen Gebieten in Deutschland und Europa ihre „Hochburgen“ für närrische Treffen.

Im schwäbisch-alemannischen Gebiet und auch im Allgäu werden während der Fastnachtszeit Narrentreffen, Fastnachtsbälle und Faschingsumzüge veranstaltet. Der Name Fastnacht hat viele Deutungen. Eine Bezeichnung soll auf die Zeit ca. 6 Wochen ‚vor dem Fasten‘ hinweisen. Mit dem Aschermittwoch endet die Fastnacht.

Genauere Aufzeichnungen gibt es nicht. Einzelne Vermerke findet man in den Stadtarchiven in der Zeit des Mittelalters.

Auf dem Land fanden in der 2. Hälfte des 19. Jh. Veranstaltungen, Tanz und Verkleidungen durch Gruppen von jungen Leuten und Bruderschaften statt.

In Wildpoldsried finden sich Notizen in den Gemeindebüchern.

- 1865 In Kassenbüchern werden erstmals Einnahmen in Höhe von 2 Gulden (34 €) und 12 Kreuzern (3 €) für „bewilligte Tanzmusiker“ eingetragen.
- 02./03.1866 5 Musiklizenzen für Fastnachtsveranstaltungen werden an Gastwirte vergeben.
- 1866 Die Gemeinde gewährt im ganzen Jahr 18-mal eine Musiklizenz an Gastwirte für Fastnachtsveranstaltungen, Hochzeiten und andere Veranstaltungen.
- 04.02.1872 Am Fastnachtssonntag kostet die Tanzmusiklizenz 36 Kreuzer (7 €).
- um 1900 In manchen Bauernhöfen finden „Hausbälle“ statt.

Es wurde getanzt, ein Fass Bier angestochen, einige Personen gingen „maschkera“. Sie hatten sich maskiert oder verbargen ihr Gesicht hinter einer Larve (= aus Holz oder Papier gefertigte Maske) und suchten Nachbarn auf.

- 1930 Die Fastnachtskapelle, die Krachgesellschaft Eufnach, spielt bei Hausbällen auf.

Während der Kriegszeiten war der Bevölkerung von Wildpoldsried der Spaß an Fastnachtsveranstaltungen vergangen. Nach den schweren Nachkriegsjahren fanden erst ab 1952 wieder Fastnachtsveranstaltungen statt.

### Faschingsumzüge

- 1952 In die Vereinschronik der Musikkapelle erfolgt ein Eintrag, der einen Fastnachtsumzug mit Tanzmusik von der Moosmühle ins Dorf beschreibt.
- 1953 Der diesjährige Fastnachtsumzug führt von der Moosmühle bis nach Betzigau.
- 1962 Den 1. Fastnachtsumzug im Dorf veranstaltet der SSV Wildpoldsried am Faschingsdienstag.
- > 1965/66 Beim Fastnachtsumzug finden auch Geschicklichkeitsrennen statt und eine „Altweibermühle“ geht in Betrieb.

Nach und nach ging die Beteiligung zurück. Große Faschingsumzüge in Nachbargemeinden zogen die Besucher an.

- 2012 Ein „Faschingsumzugskomitee“ ruft unter dem Motto „Menschen, Tiere und Traktoren“ wieder zu einem Faschingsumzug auf. Viele Gaudigruppen nehmen am Zug durch das Dorf teil. Im Dorfpark stärken verschiedene Verpflegungsstellen die Narren.
- 2013, 2015 Die Wildpoldsrieder Narren veranstalten weitere kleine, aber feine Faschingsumzüge u. 2017 züge durchs Dorf mit den Kultfiguren „Bär, Katze und Molla“.



## Faschingsbälle

1952 Die Feuerwehr veranstaltet einen Feuerwehrball.

Er beginnt am Sonntagnachmittag um 15 Uhr und wird abends nach der Stallarbeit fortgesetzt.

Beliebt bei den jungen Wildpoldsriedern waren die „Flüchtlingsbälle“. Die Vertriebenen brachten die Bräuche aus ihrer Heimat mit und versuchten durch diese hier ihre Lebensfreude wiederzufinden. Allerdings beobachteten manch ältere Wildpoldsrieder dies mit Argwohn - kam es doch immer wieder zwischen den neuen und alten Bewohnern von Wildpoldsried zu engeren Freundschaften und Hochzeiten.

Auch andere Vereine veranstalteten Faschingsbälle.

1957 > Der Sportlerball kommt hinzu.

Später gab es auch noch den „Malteserball“ und einen „Schweineball“ vom „Schweineclub Volle Suhle“ sowie den Landjugendball, der von der Katholischen Landjugend organisiert wurde.

1964 Hermann Kistler führt als Hofmarschall den „Karneval“ in Wildpoldsried ein. Prinzenpaar, Prinzengarde und Elferrat regieren das närrische Volk.

1968 u. 1987 Die Musikkapelle veranstaltet u. a. Musiker- und Bürgerbälle mit witzigen Einlagen und einer Faschingszeitung.

1968 - 2010 Zu einem Altenachmittag (*Senioren-Faschingskränzle*) mit Musik und Spaß laden jährlich SSV und Musikkapelle ein.

1976 > Der SSV Wildpoldsried veranstaltet Kinder- und Jugendfasching.

2006 > Wegen mangelnden Besuchs verschwinden die Vereinsbälle nach und nach. Versuche, einen Vereine- bzw. Dorfball unter Beteiligung von mehreren Vereinen zu organisieren, ziehen nur wenige Besucher an.

Nur die Freiwillige Feuerwehr veranstaltet noch einen eigenen Faschingsball am Fastnachtssamstag.

## Hexen

1997 > Die Wildpoldsrieder Hexen führen am „Gumpigen Donnerstag“ den Rathaussturm durch und „entmachten“ den Bürgermeister bei einer Sondersitzung. Anschließend ziehen die Hexen mit dem Bürgermeister und Mitgliedern des Gemeinderats durchs Dorf, „besuchen“ örtliche Firmen und kehren anschließend in die Dorfgaststätten („Hirsch“ und „Adler“) ein. Eine Gruppe der Musikkapelle Wildpoldsried begleitet den närrischen Zug.

03.02.2005 Der „Wildpoldsrieder Hexenmarkt“ findet auf der Ostseite des Rathauses statt.

Beim Markttreiben konnten Bürger „gute Taten“ vom Bürgermeister und den Gemeinderäten ersteigern. Die Versteigerungserlöse spendeten die Hexen für ein Waisenhaus in Sri Lanka.

Wildpoldsrieder Bürger nehmen immer wieder neue Anregungen auf, um die Fastnacht auch in einer kleinen Gemeinde groß zu feiern.

---

Artikeldatum: 31.12.2017

[zur Inhaltsübersicht](#)

## M 3 - Funken

Am ersten Fastensonntag brennen in der anbrechenden Dunkelheit „Funkenfeuer“ als Hinweis auf die Zeit des beginnenden Frühlings. Die an einer Stange baumelnde Hexe soll den Winter und die kalte Jahreszeit versinnbildlichen; mit ihrer Vernichtung soll die kalte, unfruchtbare Jahreszeit vertrieben werden. Die Hexe symbolisiert also die kalte Jahreszeit und hat nichts mit einer Frauenentwürdigung zu tun, wie Feministinnen behaupten.

---

Legende: < 1900 = vor / > 1900 = bis / 1900 > = ab, nach / fl = Gulden / Jh. = Jahrhundert / Gmd. = Gemeinde / Lkr. = Landkreis

Autor: Max Geist, Umsetzung: Johannes Vetter

© 2018 Gemeinde Wildpoldsried im Allgäu, Alle Rechte vorbehalten

291

Früher brannte fast in jedem Weiler ein kleiner Funken.

1963 Der SSV Wildpoldsried organisiert den Aufbau und das Abbrennen eines Funkens im Dorf.

Der Dorffunken wird unter Leitung eines Funkenmeisters aufgebaut und mit Fackeln entzündet.

Anschließend treffen sich die Besucher im Gasthof „Hirsch“ bei einem unterhaltsamen Abend mit Blasmusik.

Material für den Funken sind alte Christbäume, Reisig, Holz und andere brennbare Materialien. Diese werden am Vortag in der Gemeinde gesammelt und am Funkenplatz aufgeschichtet. Der Funken wird nachts bewacht, damit niemand den Funken vorzeitig zum Abbrennen bringen kann. Am Abend des Funkensonntags bewegt sich bei Einbruch der Dunkelheit ein langer Zug mit Fackeln zum Funkenplatz. Die Musikkapelle führt diesen Zug an und spielt am Funkenplatz. Die Besucher erhalten Informationen zum Brauchtum und manchmal auch ein Funkengedicht. Auf Kommando des Funkenmeisters fliegen alle Fackeln in den Funkenhaufen und entzünden diesen. Je nach Witterung und Windverhältnisse kann auch eine längere Zeit vergehen, bis er abgebrannt ist.

Zur Stärkung verkaufen die veranstaltenden Vereine Glühwein, Funkenküchle und Wienerle an die Besucher.

### Standorte der jährlichen Funkenfeuer

1964 Der erste große Funken brennt auf dem Michelsberg.

Da noch alles, also auch Autoreifen und Holzplatten mit Nägeln und Schrauben auf den Funken kamen, waren die Brandrückstände ein Problem.

1969 Der Funken brennt in „Kistlers Feld“ oberhalb des Sägewerks Mayr.

Allerdings lehnten viele Wildpoldsrieder Bürger diesen Standort wegen des Funkenflugs ab.

1971 Der SSV „verlegt“ den Ort für die Durchführung dieses Brauchtums in die „Schluchtwiesen“ (*in die Nähe der heutigen Kläranlage*).

In diesem Jahr sei die Hexe - lt. Berichterstattung der Lokalzeitung - nicht verbrannt, sondern im Bach neben dem Funkenplatz „ertrunken“.

28.02.1982 Ein abbruchreifer Feldstadel von Ludwig und Balbina Eberle in der Nähe des heutigen Wertstoffhofs dient als Funken. Von Dachplatten befreit und gefüllt mit Christbäumen, brennt ein „etwas anderer Funken“ ab.

20.02.1983 > Die SSV-Verantwortlichen verlagern den Platz für das Abbrennen des Funkens nach dem Ende der Wolkenberger Straße - östlich des Dorfes in „Zeller´s Feld“. Seit dieser Zeit findet das Abbrennen des Funkens - dank Zusage der Familie Zeller - auf deren Feld statt.

Der SSV Wildpoldsried und die Kath. Landjugend wechselt sich jedes Jahr bei der Durchführung dieses Brauchtums ab.

2016 und 2017 Der Funken wird bereits am Vorabend des Funkensonntags entzündet.

## M 4 - Palmsonntag

Die Kirche feiert jedes Jahr am letzten Sonntag vor Ostern den Palmsonntag. Er erinnert an den Einzug Jesu mit einem Esel in Jerusalem - begleitet vor einer jubelnden Menschenmenge, die Palmzweige trugen.

Im Mittelpunkt des Palmsonntags steht die Palmenweihe. Kinder (*früher nur Buben*) bringen Palmboschen oder Palmzweige zur Kirche. Der Palmboschen besteht traditionell aus den folgenden Pflanzen: Weidenkätzchen (= *Palmkatzen*), Buchs, Wacholder, Steckpalme, Eibe, Eichenlaub, Buchenlaubzweige, Föhren oder Weißdaas (= *Äste der Weißtanne*).

Diese Zweige werden geordnet zusammengebunden und auf lange Stecken gebunden.

Vor der Kirche werden die Palmboschen mit Weihwasser gesegnet (= *im Volksmund geweiht*) und dann in einer feierlichen Prozession in die Kirche getragen. Nach dem Gottesdienst bringen die Kinder den Palmboschen nach Hause. Er bekommt im Wohnzimmer oder in der Landwirtschaft im Stall einen bestimmten Platz. Mancher Palmboschenträger verkauft seinen Palmboschen gegen ein Taschengeld nach dem Gottesdienst auf dem Kirchplatz an Kirchenbesucher.

### Weiteres Brauchtum

Wer am Palmsonntagmorgen als letzter aus dem Bett aufsteht, wird als „Palmesel“ bezeichnet.

## M 5 - Weißer Sonntag

Am Sonntag nach Ostern feiert die katholische Kirche den „Weißen Sonntag“, auch Barmherzigkeitssonntag genannt.

Das Wort „Weißer Sonntag“ geht wahrscheinlich auf die weißen Taufgewänder zurück, die Täuflinge (*Kinder und Erwachsene*) der frühen Kirche an Ostern zur Taufe anzogen.

Ab dem 18. Jh. feiert die katholische Kirche am „Weißen Sonntag“ die Erstkommunion (= *Kinder empfangen zum 1. Mal den Leib des Herrn in Form einer Hostie*). Die Kinder werden durch Kommuni-  
onsunterricht lange auf dieses Fest vorbereitet.

> 2000 Die Buben tragen dunkle Anzüge und die Mädchen weiße Kleider.

2001 > Die Kommunionkinder tragen ein Einheitsgewand (= *Kutte*). Im feierlichen Zug, begleitet von der Musikkapelle sowie Kreuz und Fahnen, ziehen die Erstkommunionkinder mit Pfarrer und Ministranten von der Schule zur Kirche. Die Eltern schließen sich an. Mit Glockenklang ziehen sie ins „Gotteshaus“ (= *Kirche*) ein.

Früher nahmen am Zug auch die Jubilare (*25- bzw. 50-jährige Wiederkehr des Tages der Erstkommunion*) teil. Nach dem Gottesdienst erhält jedes Kind vom Pfarrer eine Erinnerung an diesen Tag in Form eines Kreuzes oder eines Bildes.

Die Familie geht gemeinsam essen. Oft ist noch das Dodle (= *Taufpate*) dabei. Für das Erstkommunionkind gibt es auch Geschenke. Am Abend bildet eine Dankandacht in der Kirche einen würdigen Abschluss des „Weißen Sonntags“.

Wegen Osterferien (*Urlaubszeit*) und mehrerer Kommuni-  
onsfeiern in der Pfarreiengemeinschaft findet der „Weiße Sonntag“ in den Pfarreien meistens einige Wochen später statt.

## M 6 - Maibaum

Der Maibaum deutet auf das Erwachen der Natur im Frühjahr hin. Sein Aufstellen ist ein Frühlingsfest mit langer Tradition. Früher war er ein Fruchtbarkeitssymbol. Bereits im 14. Jh. war der Brauch des Maibaumaufstellens in Deutschland bekannt. In den Dörfern in Bayern wurden ab dem 19. Jh. Maibäume aufgestellt. Verschiedene Bräuche bildeten sich um den Maibaum, u. a. Volkstänze und Maibaumklettern. Die Kirche stand diesem Brauchtum lange kritisch gegenüber wegen des heidnischen Ursprungs.

Papst Pius XII. erhob 1955 den 1. Mai zum liturgischen Fest „Josef der Arbeiter“. Damit konnte eine Verbindung zwischen dem Zimmermann in der Bibel und dem Patron der Handwerker zum „Tag der Arbeit“, wie der 1. Mai heute auch genannt wird, und den Handwerkszeichen am Maibaum geschaffen werden.

Früher standen in einigen Wildpoldsrieder Weilern kleine Maibäume.

01.05.1974 Erstmals nach dem Krieg stellt die Feuerwehr im Dorfpark einen Maibaum auf. Initiatoren sind Karl Baumberger, Rupert Filser, Georg Baumann und Franz Dodel, der den Baum stiftet.

Den Maibaum zieren Handwerks- und Vereinszeichen, die Rochus Wegmann entwarf, anfertigte und bemalte. Unter den Klängen der Musikkapelle begannen die Feuerwehrekameraden mit dem Aufstellen des 39 m langen Maibaums. Wegen der Länge gab es einige Schwierigkeiten. Mit Zugmaschine und Seilwinde versuchte man den Baum aufzustellen. Erst mit Hilfe eines Krans stand der Baum in den Abendstunden auf seinem Platz im Dorfpark.

1976 Mitglieder des SSV Wildpoldsried stellen den Maibaum auf.

Den geschmückten Baum fuhr Josef Hafenmayr († 17.8.2001) auf seinem „Baumwagen“, gezogen von 2 Pferden in einem Festzug mit Musikkapelle und den einzelnen Abteilungen des SSV vom Badenbergr in den Dorfpark. Dort stellten sie ihn „ohne technische Hilfe“ mit Muskelkraft und Schwalben auf.

Die genannten „Schwalben“ sind 2 Holzstangen, die mit einem Strick durch spezielle Knoten und Verbindungen miteinander verschnürt werden. Mit diesen Schwalben, die paarweise unterschiedlich lang sind, wird der Maibaum aufgestellt. Zusätzlich wird der Baum während des Aufstellens mit Seilen in alle Richtungen gesichert.

- 1978 > Der Sportverein, der Schützenverein, die Feuerwehr und die Landjugend wechseln sich beim jährlichen Maibaumaufstellen ab.
- 1988 > Der Malteser Hilfsdienst kommt hinzu.
- 2004 > Johann Dietmayer fährt mit seinen beiden Haflingern den Maibaum vom Badenbergr oder vom Lagerort zum Dorfpark.

Nachdem der Maibaum aufgestellt und im Erdreich sicher verankert ist, steigt ein Mitglied des aufstellenden Vereins auf dem Maibaum hinauf, um die Seile zu lösen. Nach getaner Arbeit zieht er am Seil eine Maß Bier hoch. Was davon oben noch ankommt, darf er in luftiger Höhe austrinken.

Die Aufstellung des Maibaums ist gleichzeitig immer auch ein Dorffest. Bei Kaffee und Kuchen sowie Grillwürsten und Bier verfolgen die Besucher das Aufstellen des Maibaums, das bei gutem Wetter auch bis in die Abendstunden dauert.

Früher gab es noch den Maitanz, der am Vorabend oder am 1. Maitag stattfand.

Auch der Brauch des „Maibaumstehleus“ wird in Wildpoldsried gepflegt.

- 1988 2 Maibäume werden in den Dorfpark gefahren. 1 Baum wird aufgestellt. Die Landjugend hat in der ‚Freinacht‘ (30. April auf 1. Mai) den Maibaum in Leubas gestohlen. Die Leubaser lösen ihren Baum aber nicht aus. (= Rückgabe des Baumes gegen eine Brotzeit u. Bier).

Jedes Jahr ziert ein geschmückter Maibaum unseren Dorfpark vom 1. Mai bis zum Kirchweihfest (3. Sonntag im Oktober). Danach werden die Zeichen abgenommen und der Baum gegen eine Spende an den Verein abgegeben oder dem Spender wieder zurückgegeben.

- 2014 Der Maibaum muss vorzeitig „abgebrochen“ werden, da während eines Gewitters ein Blitz den Maibaum spaltet.

Artikeldatum: 20.07.2019

[zur Inhaltsübersicht](#)

## M 7 - Fronleichnamsprozession

Die Fronleichnamsprozession ist ein sehr alter Brauch der Glaubensbezeugung. Er reicht bis in die Entstehungszeit des Festes im 13. Jh. zurück. Am 2. Donnerstag nach Pfingsten feiert die Kath. Kirche das Fronleichnamfest. Zur Fronleichnamsprozession werden entlang der Prozessionsstrecke 4 Altäre aufgebaut, wenn möglich in die 4 Himmelsrichtungen.

Der Priester liest an jedem Altar einen Abschnitt aus Evangelien der 4 Evangelisten Matthäus, Markus, Lukas und Johannes vor. Mit der Monstranz erteilt der Pfarrer den Segen für das Dorf und den Erdkreis.

Wann in Wildpoldsried die erste Fronleichnamsprozession stattfand, ist nicht bekannt.

- 1835 Für eine Prozession leistet die Gemeinde Zahlungen aus ihrer Kasse.
- 1839 Der Kauf von 12 Pfund (= 6,72 kg) Schwarzpulver beim örtlichen Krämer zum Böllerschießen an Fronleichnam ist im Kassenbuch vermerkt.
- 1859 Das Königliche Landgericht Kempten kritisiert bei der „Curatelprüfung“ den Beleg Nr. 41 vom Rechnungsjahr 1857/58 und erteilt folgende Anweisung:  
„Der Beleg führt das Pfund (560 g) Pulver zu 30 Kreuzer (9 €) auf. In Kempten kostet das Pfund Pulver nur 24 Kreuzer (7 €). Daher ist künftig dieser Einkauf in der Stadt zu machen.“

Ortsvorsteher Pfefferle lehnte die Anweisung mit der Begründung „lange Fahrtstrecke“ ab. Der Gemeindediener kaufte das Pulver weiter beim Krämer im Dorf.

Viele Jahre streute man auf die Prozessionsstrecke Gras und Blumen. Da manches Gewitter und Regenschauer mit dem Gras die Kanäle verstopften, wurde dieser Brauch eingestellt. Dafür werden schöne kunstvolle Blumentepiche an einigen Altären gelegt. Die 4 Altäre befinden sich am Kriegerdenkmal, an der Schule, in der Salzstraße (am Haus Dietmayer) und auf dem Kirchplatz an der Kirchensüdseite. Dieser Altar war bis 2011 am Eingang der Raiffeisenbank.

Bei der Fronleichnamsprozession gibt es in der Zugordnung folgende Reihenfolge: Kreuz und Fahnen, Männer, Musikkapelle, Vereinsfahnen, Kinder, Erstkommunikanten, Ministranten, die Himmelträger mit dem Pfarrer und der Monstranz, Bürgermeister und Gemeinderat, Pfarrgemeinderat, Frauen (z. B. Witwen, Ledige) und Familien.

### Anekdote

Im Zug trugen junge Burschen historische Fahnen aus dem 19. Jh. Bis in die 1960er Jahre trugen Frauen Heiligenfiguren im Zug mit. Nach der Prozession lud der Mesner mit folgendem Satz zur Einkehr ein: „Alle Musiker, Fahnen-, Himmel- und Kreuzträger sowie alle tragenden Jungfrauen sind im Gasthof eingeladen.“

## M 8 - Maria Himmelfahrt - „Kräuterboscha“

In fast allen katholisch geprägten Gegenden, besonders im Allgäu, wird das Fest „Maria Himmelfahrt“, auch ‚Frauentag‘ genannt, am 15. August gefeiert. Die Kirche gedenkt der „Aufnahme Marias in den Himmel“. Eine Legende erzählt, dass die Apostel beim Öffnen des Grabes Mariens nur mehr Rosen vorgefunden hätten.

Die Erntezeit hatte im Volksglauben schon immer eine besondere Bedeutung. Da viele Kräuter um diese Zeit ihre Blütezeit und damit auch ihre stärkste Heilkraft entwickeln, wurde die „Kräuterweihe“ auf diesen Tag gelegt.

Heute werden Kräuter im Garten und aus Wald und Flur gesammelt und zusammengebunden. Einige Kräuter dürfen nicht fehlen: die Königskerze (= auch *Wetterkerze genannt*) als Mittelpunkt des Kräuterboscha; Reinfarn, Beifuß, Wermut, Schafgarbe, Johanniskraut, Pfefferminze, Salbei und Zimtkraut. Weiter können Spitzwegerich, Thymian, Labkraut, Huflattich, Lavendel, Kamille und Frauenmantel mit eingebunden werden. Auch Gemüse aus dem Hausgarten (*Kohlrabi, gelbe Rübe, Rettich, Zwiebel usw.*) können dazu genommen werden. Wichtig ist, dass allen der verwendeten Kräuter und Knollen eine gesundheitsfördernde Wirkung nachgesagt wird.

Der Kräuterboscha wird einen Tag vor ‚Maria Himmelfahrt‘ (= *manchmal mit fachkundiger Anleitung*) gebunden und am Feiertag (15.8.) in der Kirche während des Gottesdienstes gesegnet (= *im Volksmund „geweiht“*). Die „geweihten Kräuter“ sollen der Gesunderhaltung von Mensch und Tier dienen.

## M 9 - Kirchenfest St. Cyprian

Die St.-Cyprians-Kapelle war schon immer ein Kleinod der Wildpoldsrieder. (*s. Kap. I 11 a*)

Im Pfarrarchiv befinden sich zwei Eintragungen von Pfarrer Bruedermann zum Kirchenfest:

- 1723 „Für die Kosten am Patrozinium St. Cyprian hat der Pfarrer selbst aufzukommen.“
- 26.09.1730 „Am 26. September, Fest St. Cyprian, pflegen die umliegenden Pfarrherrn zu erscheinen, den Gottesdienst helfen zu ziehen. Für das, was aufgegangen und verzehrt, hat der Pfarrer auf sich genommen.“
- 1806 Die Königl. Bayerische Verordnung legt das Kirchweihfest für alle Pfarrkirchen auf den 3. Sonntag im Oktober fest.
- 1813 Mit erneuter Änderung wird den Pfarreien gestattet, das Kirchweihfest an einem beliebigen Tag zu feiern.
- 07.10.1814 Pfarrer Liebmann schreibt in seinen Aufzeichnungen:  
 „Das Kirchweihfest zu Wildpoldsried wurde von jeher allemal in Dominica in Albis (= *April*) gefeiert.  
 Der Sonntag in Albis schien mir recht ungeeignet zur Kirchweih. Es ist noch österliche Zeit, oft 8 Tag länger. Man sollte seine guten Ostergedanken und Vorsätze nicht gleich mit dem Ende oder mit der Fortdauer der Osterzeit vergessen, welche bei Kirchweih Mahlzeiten, in unmäßigen Essen und Trinken, in Tanzen und Schwärmen zu befürchten ist, zudem hat der Landmann nach Ostern wenig zu essen, kein Geld, oft nicht einmal einen Samen mehr zum Aussäen. Aus diesen und anderen, ließ ich die Kirchweih liegen, wo sie ist, nämlich auf dem 3. Sonntag im Oktober und mochte sie nicht am Seil wieder zurückführen. Vor meiner Absicht mußte das Landgericht, welches mündlich befragt wurde und nicht dawieder hatte. Die Gemeinde war größtenteils zufrieden, wo sie auch hörte und sahen, daß man

allerorten den alten Kirchweih oder besser Freßtag angenommen.“

1822 In den Kaufunterlagen der Gemeinde für die Cyprianskapelle sind auch Hinweise zum Patroziniumsfest vermerkt.

1858 u. 1860 In Visitationsprotokollen werden die Feiern der Kirchenfeste aufgeführt.

Das „Fest des hl. Cyprian und der hl. Justina“ fand immer am 26.9. des Jahres statt. Dieses Fest war früher das Fest der Pfarrei, während das Kirchen-Patrozinium der Pfarrkirche „zum hl. Georg“ am 23.4. nur als Gottesdienst in der Kirche gefeiert wurde.

Zum Kirchenfest luden Wildpoldsrieder oft auch Gäste ein. Nach dem Besuch des Gottesdienstes, der vom Kirchenchor mit Orchester musikalisch umrahmt wurde, spielte die Musikkapelle ein Standkonzert. Anschließend feierten die Bürger mit ihren Gästen daheim bei einem Festessen weiter.

1990 > Dieser Brauch verschwindet nach und nach.

Heute findet nur noch eine hl. Messe am Fest des hl. Cyprian und der hl. Justina statt.

---

Artikeldatum: 31.12.2017

[zur Inhaltsübersicht](#)

## M 10 - Allerheiligen

Am 1. November feiert die katholische Kirche das Fest „Allerheiligen“. Der Tag ist in Bayern ein gesetzlicher Feiertag. Am Nachmittag besuchen viele Wildpoldsrieder das Grab ihrer verstorbenen Angehörigen. Vorher säubern und schmücken sie die Gräber mit Kränzen, Kerzen und Laternen, kunstvoll gestalteten Schalen und Blumen. Zu diesem Brauch sind in Wildpoldsried keine Daten gespeichert. Allerdings sind Hinweise in der Chronik der Musikkapelle notiert.

Vor dem gemeinsamen Gräberbesuch findet in der Pfarrkirche eine Gedenkandacht statt. Anschließend zieht der Pfarrer - Weihwasser verteilend - durch die Grabreihen. Am Priestergrab, vor dem Leichenhaus und an weiteren Stationen wird der Verstorbenen gedacht. Dazwischen spielt die

Musikkapelle Choräle und Trauermusik. Bei Beginn der Dunkelheit ist der Besuch des „Gottesacker“ (= *frühere Bezeichnung für den Friedhof*) beim Schein der vielen Laternen und Kerzen besonders eindrucksvoll.

---

Artikeldatum: 31.12.2017

[zur Inhaltsübersicht](#)

## M 11 - Martinsumzug

Zu Ehren des hl. Martin veranstalten Erzieher, zusammen mit dem Elternbeirat, für die Kinder des Kindergartens am 11. November einen Laternenumzug.

### Hintergrund

Martin, im Jahre 316 im heutigen Ungarn geboren, war wie sein Vater Soldat. Bei seinen Freunden war er wegen seiner Güte und Bescheidenheit sehr beliebt. Bei der Überbringung einer wichtigen Botschaft fand er vor dem Stadttor einen frierenden Bettler. Er hielt sein Pferd an, nahm sein Schwert, teilte seinen Mantel in zwei Teile und gab dem Bettler einen Teil davon. In dieser Nacht erschien dem Martin Jesus im Traum. Um die Schulter trug Jesus den halben Mantel, den Martin dem Bettler gegeben hatte. Martin lebte später als Mönch und wurde Bischof von Tours. Die Teilung des Mantels führte zum Brauch des Martinsumzuges.

Wochen vorher werden im Kindergarten Laternen gebastelt und Martinslieder gelernt. Je nach Witterung wird die Legende der Mantelteilung in der Kirche oder im Dorfpark mit St. Martin auf dem Pferd nachgespielt. Danach folgt ein Umzug mit St. Martin und den Kindern mit Laternen durchs Dorf. Jungmusiker begleiten den Zug musikalisch und spielen Martinslieder. Auch Eltern und Schulkinder nehmen am Umzug teil. Am Schulplatz gibt es nach dem Umzug eine kleine Verpflegungsstelle mit Kinderpunsch, Glühwein und Wienerle.

---

Legende: < 1900 = vor / > 1900 = bis / 1900 > = ab, nach / fl = Gulden / Jh. = Jahrhundert / Gmd. = Gemeinde / Lkr. = Landkreis

Der Erlös der Veranstaltung wird geteilt. Ein Teil kommt dem Kindergarten zu Gute, ein Teil geht an soziale Einrichtungen.

---

Artikeldatum: 31.12.2017

[zur Inhaltsübersicht](#)

## **M 12 - Martini-Gmoi im Weiler Frohnschwenden**

Seit Ende des 18. Jh. kommen die Männer des Weilers am 11.11. jeden Jahres zur Martini-Gmoi zusammen.

Aus dem Martinibuch, welches ab 1802 geführt wird, stammen folgende Informationen.

1805 Der „Vereinödungsbeschrieb“ ist aufgeführt.

Der Weiler Frohnschwenden pflegt seit weit über 200 Jahren einen schönen Brauch, die „Martini-Gmoi“. Die Frohnschwender Bauern versammeln sich alljährlich am Martinitag (11.11.) jeweils in einem anderen Bauernhaus.

> 1925 Bis ca. zu diesem Jahr sind es nur die Männer der Anwesen vom unteren Weiler.

Heute sind, bedingt durch den gemeinsamen Wasserbezug, auch die Männer der anderen Anwesen dabei.

Früher besprachen die Frohnschwender Dinge und Angelegenheiten, die den Weiler und seine Bewohner betrafen:

- Das Halten des Gemeindestieres
- Geh- und Fahrtrechte
- Die Verteilung des Wassers in Normalzeiten und bei Wassermangel
- Den Verlauf des Braut- und Bahrweges sowie des Kirchfußweges
- Die Instandhaltung der hölzernen Wasserleitung (= *Deichel*)
- Die Tränkeordnung

Vor etwa 120 Jahren gab es in Frohnschwenden nur einen Brunnen, dort musste jeder Bauer sein Vieh tränken. Das Tränkerecht musste immer wieder neu geregelt werden.

Diese Dinge sind heute nicht mehr aktuell, aber die „Martini-Gmoi“ pflegt die Zusammenkünfte weiter. Ereignisse des abgelaufenen Jahres kommen zur Sprache. Wenn einer einem anderen Ärger bereitet hatte, so wird das jetzt noch einmal thematisiert und ausdiskutiert. Dann muss die Angelegenheit für immer begraben sein. Vom nächsten Tag an, darf darüber kein Wort mehr verloren werden.

Auch der gemütliche Teil kommt nicht zu kurz, da derjenige Bauer, bei dem die „Martini-Gmoi“ jeweils im Wechsel abgehalten wird, eine deftige Brotzeit aufischt. Das getrunzene Bier wird mit dem bis heute noch praktizierten Kartenspiel „Belle-Geigele“ ausgespielt.

---

Artikeldatum: 31.12.2017

[zur Inhaltsübersicht](#)

## **M 13 - Nikolaus - Hausbesuche und Klausentreiben**

Das Klausentreiben im Allgäu ist ein überlieferter Brauch aus der Alemannenzeit. Der Ursprung des Brauchs ist umstritten. Das wilde Treiben ist eines der ältesten Kulturbräuche aus der heidnischen Zeit. Auch die Christianisierung im 7. und 8. Jh. konnte den Brauch nicht verdrängen.

Der dunkle und kalte Winter war für die Menschen in frühester Zeit bedrückend durch den Glauben an dunkle Gestalten und Dämonen. Deshalb verkleideten sich ledige Burschen mit Fellen und Tierhäuten aller Art und banden sich Schellen und Ketten um den Leib, um mit viel Lärm diese winterlichen Dämonen zu vertreiben. Durch ihr „wildes Häs“ (= *Gewand*), lautes Rufen und Kettenrasseln, Geläut mit Schellen und Glocken, wollten sie vorgaukeln, dass bereits Geister ihr Unwesen trieben. Später machten die „wilden Gesellen“ Kindern und Erwachsenen, die unterwegs wa-



ren, Angst. Die Kirchen versuchten mit dem „Bischof Nikolaus“ einen Gegenpol zu schaffen. Auch wenn der Brauch des wilden Klausentreibens in den letzten Jahren zurückging, sind doch immer wieder Klausengruppen am Abend des 5. Dezember unterwegs.

1972 Die Katholische Landjugend nimmt den Brauch der Nikolaus-Hausbesuche auf.

Zuvor waren viele Jahre private Nikolausgruppen zu Hausbesuchen unterwegs.

Auf Wunsch von Familien kommt der Nikolaus mit einem Knecht Rupprecht zu den Familien und besucht die Kinder. Der Nikolaus lobt und tadelt die Kinder je nach deren Verhalten im vergangenen Jahr. Er beschenkt sie, nachdem sie ihm auf verschiedene Art und Weise (z. B. mit einem Gedicht oder einem Lied) von „ihrem Können“ etwas gezeigt haben.

Früher gab es noch den „Nachtlaus“, der in der Nacht vom 5. auf den 6. Dezember Geschenke in die Stube legte, während die Kinder schliefen. Auch gab das Dodle (= *Taufpate*) seine Geschenke für Weihnachten bereits am „Nikolaustag“.

Dieser Brauch hat sich aber allmählich zu Gunsten der Bescherung am „Heiligen Abend“ (24.12.) aufgelöst.

---

Artikeldatum: 31.12.2017

[zur Inhaltsübersicht](#)

## M 14 - Nikolausmarkt

01.12.1994 Bei der Gemeinderatssitzung stellt Bürgermeister Arnulf Traut die Frage nach einem Weihnachts- oder Ostermarkt im Dorf. Nach längerer Diskussion einigen sich die Räte auf einen Nikolaus- oder Adventsmarkt. Da der 1. Adventssonntag als Termin bereits von umliegenden Gemeinden mit Weihnachtsmärkten belegt ist, findet der „2. Adventssonntag“ als fester Termin Zustimmung. Bei der Namensnennung einigen sich die Räte auf „Nikolausmarkt“.

Bei weiteren Beratungen legte der Gemeinderat fest, dass nur örtliche Vereine, Gruppierungen und Einzelpersonen sowie örtliche Firmen, die zu diesem Markt etwas anzubieten hatten, zugelassen sind. Die Verkaufsbuden bauten die Vereine in Eigenleistung ebenso wie die Bühne - das Material hierzu stellte die Gemeinde.

09. bis 10.12.1995 Der 1. Nikolausmarkt findet im Kirchweg und auf dem Parkplatz vor dem Friedhof statt. Der Nikolausmarkt ist damals wie heute von Samstag (14 - 22 Uhr) bis Sonntag (11 - 17 Uhr) geöffnet.

1995 - 1999 Der Nikolausmarkt findet jährlich statt.

1999 Die Teilnehmer einigen sich auf einen 2-jährigen Turnus.

Den Nikolausmarkt begleitete immer ein Kulturprogramm, das von Mitgliedern der Musikkapelle, dem Akkordeonorchester, dem Schulchor und der SSV-Theatergruppe gestaltet wird. Weitere Gruppen bereicherten das Programm in früheren Jahren.

Zum Rahmenprogramm gehören abwechselnd für Kinder eine Märchen- oder Bastelstube sowie eine Kinderbackstube und ein Märchenwald.

Eine besondere Attraktion ist der Nikolausbesuch. Während des Nikolausmarkts kommt der Nikolaus mit Gefolge und Geschenken für die Kinder auf einem Pritschenwagen, der von Pferden gezogen wird. Er beschenkt die Kinder. Anschließend entschwebte er, über viele Jahre hinweg, bei günstiger Witterung mit einem Heißluftballon von und mit Karl Lechleiter.

Mehrere Konzerte in der Pfarrkirche oder der Turnhalle runden das reichhaltige Kulturprogramm beim Nikolausmarkt ab.

Ausstellungen von verschiedenen Gruppen in der Aula der Schule sind ein großer Publikumsmagnet für den Nikolausmarkt.

- 1997 „Heimische Künstler“ (*Wildpoldsrieder*) stellen ihre Werke aus Malerei, Zeichnungen und Handwerkskunst aus
- 1998 „Sammlungen“ Wildpoldsrieder Bürger werden gezeigt
- 1999 „100 Jahre Wildpoldsried - kulturelle Höhepunkte und Brauchtum in Wildpoldsried“ Wildpoldsried während und nach den beiden Weltkriegen
- 2001 „Ein Jahrhundertspaziergang durch das Dorf und seine Weiler“ Fundstücke von der Burg Wolkenberg
- 2003 „Wildpoldsrieder schmücken Christbäume“ und „Jahr der Bibel“
- 2005 „Besondere bzw. einmalige Weihnachtsgeschenke“
- 2007 „50 Jahre Schule“, selbstgebackene Familienplätzchen mit Rezeptbuch sowie die Schmetterlingsausstellung von Josef Eigstler
- 2009 „Hochzeits- und Brautkleider im Wandel der Zeit“
- 2011 „Vereine stellen sich vor“
- 2013 Mit der Herausgabe des Buchs „So wars bei eis in Wildpoldsried“ der Bürgerstiftung ‚wisawi‘ ließ diese das Buch „zum Leben erwachen“.
- 2015 Nach 60 Jahren berichten Flüchtlinge und Vertriebene des 2. Weltkriegs von ihrer Vertreibung, ihrer Flucht und ihrer Aufnahme in Wildpoldsried.

Der Kulturausschuss, die jeweiligen „Fachleute“ der einzelnen Vereine und Gruppierungen und viele freiwillige Helfer stellen die jeweiligen Ausstellungen zusammen und bereichern sie mit besonderen künstlerischen Dekorationen.

Die verkaufenden Vereine und Gruppierungen geben einen Großteil, einige sogar ihren ganzen Gewinn, für einen guten Zweck ab.

- 1995 Der Blindenbund Kempten erhält Geld zur Anschaffung einer Blindenschreibmaschine.
- 1996 Josef Eigstler erhält 24 Patenschaften für Sri Lanka im Wert von 6.000 DM (4.020 €).
- 1997 Der Malteser Hilfsdienst vermittelt die Spende von 6.000 DM (3.960 €) an ein Waisenhaus in Split (*Jugoslawien*).
- 1998 Reinhard Denlöffel nimmt 6.700 DM (4.355 €) für die Aktion „Wasser für Senegal“ zum Brunnenbau in diesem afrikanischen Land entgegen.
- 1999 Es gibt einen Zuschuss in Höhe von 2.340 DM (1.521 €) an das Büchereiteam zur Einrichtung einer Seniorenbücherei.
- 2001 Die Spende von 8.000 DM (5.040 €) geht an den Pfarrgemeinderat, der eine Pflanzenkläranlage in Peru finanziert.
- 2003 Der Kindergarten erhält für die Einrichtung von 2 Hochebenen in den Gruppenräumen 4.500,- €.
- 2005 Das Kinderhospiz in Bad Grönenbach erhält eine Spende von 4.260,- €.
- 2007 Ein Spendenbetrag von 3.917,50 € wird an die Aktion: „Typisierung Jürgen Simion“ übergeben.
- 2009 Die Spende geht an die neugegründete Bürgerstiftung ‚wisawi‘ in Höhe von 4.095,- €.
- 2011 Den Erlös von 4.500,- € erhalten:
  - $\frac{1}{3}$  Ulrike Zengerle für ein Projekt in Russland
  - $\frac{1}{3}$  das Hospiz in Kempten
  - $\frac{1}{3}$  das Projekt „Solidarität braucht viele Schultern“ des Vereins für Körperbehinderte in Kempten

- 2013 Die Pfarrei Wildpoldsried bekommt 5.492,- € zur Generalüberholung der Kirchenorgel.
- 2015 Von dem Betrag von 5.304,- € erhalten:
- $\frac{1}{3}$  der Krankenpflegeverein Betzigau - Haldenwang - Wildpoldsried
  - $\frac{1}{3}$  die Kirchenverwaltung für neue Kirchenbänke
  - $\frac{1}{3}$  das Hilfsprojekt „World Bicycle Relief“ (*Fahrräder für Entwicklungsländer*), vermittelt von Ines Thoma

Ab dem Jahr 2001 bereicherten Kirchenkonzerte und Theateraufführungen an einem der Ausstellungstage den Nikolausmarkt:

- 08.12.2001 Der Männerchor Wildpoldsried, der ‚Kleine Chor‘ und der ‚Gemischte Chor‘ veranstalten ein Adventssingen in der Kirche.
- 07.12.2003 Die Bläser der Musikkapelle Wildpoldsried, der Stubenmusik Wildpoldsried und der ‚Kleine Chor‘ bieten ein Adventskonzert in der Pfarrkirche.
- 04.12.2005 Die Theaterspieler des SSV Wildpoldsried präsentieren in der Turnhalle als Premiere das Stück „Eine schöne Bescherung“.
- 09.12.2007 Es gibt ein besinnliches Adventssingen mit dem Männerchor Wildpoldsried, dem ‚Kleinen Chor‘ und der Stubenmusik Wildpoldsried. Mitglieder des Pfarrgemeinderats lesen Gedanken zum Advent vor.
- 06.12.2009 Ein Kirchenkonzert mit den gleichen Gruppen findet wie 2007 statt.
- 08.12.2013 Stephanie M.L. Bornschlegel und Benjamin Haug geben ein Kirchenkonzert in der Pfarrkirche.

Artikeldatum: 31.12.2017

[zur Inhaltsübersicht](#)

### **M 15 - Blasmusik am Heiligabend (24.12.) und Silvester (31.12.)**

- 1951 > Viele Jahre findet das Blasen von Weihnachtsmelodien am Kriegerdenkmal an Heiligabend nach der Mitternachtsmette statt. Es erklingen feierliche Melodien und Weihnachtslieder in Erinnerung an die gefallenen Kameraden. Später nennen sie es Kameradschaftsblasen zur Mitternacht.
- 1952 Jungmusiker blasen vom Kirchturm durch die Schalllöcher der Glocken Weihnachtslieder ins Dorf.

Das Spiel von Weihnachtsliedern am Kriegerdenkmal und später im Friedhof vor der Leichenhalle fand viele Jahre großen Anklang. In den 1970er Jahren endete dieser jährliche Weihnachtsgruß. Mitte der 1980er Jahre nahmen Jungmusiker das Brauchtum des Musizierens von Weihnachtsmelodien nochmals auf. Es endete aber mangels Bereitschaft nach ein paar Jahren erneut.

Das Spielen vom Kirchturm wurde in unregelmäßigen Abständen an Silvester zum Jahreswechsel von Musikanten der Musikkapelle Wildpoldsried durchgeführt.

- 2016/17 Zum Jahreswechsel als Auftakt zum Jubiläumsjahr „625 Jahre urkundliche Erwähnung von Wildpoldsried“ spielen erneut mehrere Musiker Melodien vom Kirchturm ins Leubastal hinaus.

## M 16 - Verschwundene Bräuche

### Schlittenfahrten

> 1939 Fröhliche, gemeinsame Schlittenfahrten veranstalten die Wildpoldsrieder in der Vorkriegszeit.

Da der Verkehr auf der Straße noch gering war, konnten die schneeglatten Straßen für Schlittenausflüge genutzt werden.

Die Pferde, glänzend geputzt, und mit Schellenkränzen um den Hals, zogen pelzbesetzte Schlitten, in denen überwiegend Bauer und Bäuerin saßen. Es waren häufig 30 - 40 Schlitten, Einspänner und Zweispänner. Es gab aber auch Gesellschaftsschlitten, auf denen 12 - 15 Personen Platz fanden. Die Fahrten führten mit flottem Trab, aber auch gemütlich in die nähere und weitere Umgebung, wie z. B. nach Haldenwang oder Obergünzburg, aber auch bis in die Kürnach. Am Zielort kamen die Pferde in einen Stall bei der Gastwirtschaft, die Kutschenfahrer und Gäste machten es sich in der Gaststube bei Essen und Trinken gemütlich. Dann ging es wieder heim.

### Lichtmesstag (2. Februar)

Der Lichtmesstag spielte früher bei den Knechten und Mägden auf dem Bauernhof eine besondere Rolle. Jeder Hof beschäftigte Hilfskräfte. Am Lichtmesstag erhielten die „Dienstboten“, wie man sie nannte, ihren Lohn. Es war aber auch der Tag, an dem Dienstboten ihre Arbeitsplätze wechselten. Ab diesem Tag erhielten die Dienstboten 8 - 14 Tage arbeitsfrei; sie durften „schlänggle“. Der Knecht oder die Magd nutzte diese „Schlängglesdäg“ zum Besuch der Angehörigen und Verwandten oder suchte eine neue Arbeitsstelle. Der Brauch verschwand mit dem Wegfall der Dienstboten auf den Höfen.

### Totenwache

Vor dem Bau des Leichenhauses versammelten sich bei einem Todesfall die Nachbarn im Trauerhaus, wo der Tote aufgebahrt lag, und beteten für ihn den Rosenkranz. Die Totenwache hielten nachts 4 männliche Nachbarn. Natürlich saßen sie nicht dauernd beim Toten, sondern hielten sich in der Stube auf, stärkten sich mit Essen und Trinken und überwachten immer wieder die „Totenkammer“. Um den Verstorbenen waren brennende Kerzen aufgestellt. Diese mussten überwacht und erneuert werden.

Der „nächste Nachbar“ ging früher auch zu Verwandten und Bekannten des Verstorbenen zum „Leichensagen“. Er überbrachte ihnen die Todesnachricht, teilte den Zeitpunkt des Begräbnisses und des Requiems (= *Gottesdienst für die Verstorbenen*) mit.

Seit die Verstorbenen im Leichenhaus aufgebahrt werden, ist dieser Brauch verschwunden.

Heute tragen die Nachbarn den Sarg mit dem Toten vom Leichenhaus zum Grab und sind dem „Totengräber“ beim Schließen und Schmücken des Grabes behilflich. Durch die Urnenbestattungen fällt dieser „Nachbarschaftsbrauch“ auch immer mehr weg.

## N) Kultur in Wildpoldsried

Der Begriff „Kultur“ ist sehr umfangreich und schwer zu definieren. Im weitesten Sinne ist Kultur alles vom Menschen Geschaffene und Gestaltete. Die meisten kulturellen Vergleiche beziehen sich entweder allumfassend auf die gesamte Lebensweise eines Volkes oder betreffen die Gedankenwelt, Ideen und Wertvorstellungen eines Volkes. Soweit eine der vielen wissenschaftlichen Definitionen hierzu.

Während in den freien Reichsstädten die Bürger bereits im Mittelalter kulturelle Einrichtungen schufen, blieb dies der ländlichen Bevölkerung wegen der Leibeigenschaft oft verwehrt.

1803 Nach der Säkularisation entwickelt sich im 19. Jh. auch auf dem Land eine Art kulturelle Entfaltung.

### N 1 - Wildpoldsrieder Vereine bieten Kultur an

Als eine der ältesten Kulturträger in der Gemeinde bezeichnet sich die Musikkapelle Wildpoldsried mit ihren jährlichen Konzerten und der musikalischen Umrahmung von Jubiläums- und Gedenkfeiern.

Auch der Kirchenchor und später der Männerchor vermittelten mit weltlichem und geistigem Liedgut die Weiterverbreitung der musischen Kultur in unserer Gemeinde. (*s. Kap. P 1 u. P 9*)

Kulturelle Veranstaltungen auf dem Gebiet Spielkunst und Theater schuf Anton Scheufele (\* 14.1.1888 in Steig, † 6.11.1963 in Steig), der von Beruf Metzger war. Er besaß eine musikalische und eine dichterische Begabung. Scheufele hat als Dichter, Theaterschreiber und als Organisator kultureller Veranstaltungen viel in Wildpoldsried bewegt.

1925 Anton Scheufele gründet mit Gleichgesinnten eine Theatergruppe.

Die Gruppe führt unter seiner Regie erstmals das Theaterstück „Alpenglügen“ in Röck's Halle (*heute Cuba*) auf.

Er schrieb Theaterstücke. Die bekanntesten sind:

„Alpenglügen“ / „Heimatglocken“ / „Magnifikat oder Wächter der Heimat“

Theaterbühnen in der Umgebung führten seine Stücke auf und fanden den ungeteilten Beifall von Freunden volkstümlicher Theaterkunst. Zum Stück „Magnifikat oder Wächter der Heimat“ fanden in Wildpoldsried zwar Proben statt, es kam aber hier, wegen der benötigten Bühnengröße, nicht zur Aufführung. Das Theaterstück wurde später in Münsingen (*Schwäbische Alb*) aufgeführt.

In den 50er Jahren fanden die Theateraufführungen auf der Bühne im Gasthaus Adler statt.

1959 Die Ära der Laienspielgruppe unter der Leitung von Hermann Kistler beginnt.

1961 Mit der Angliederung der Theatergruppe als eigene Abteilung an den SSV Wildpoldsried folgen Stücke wie „Der Meisterlügner“ und „Der scheinheilige Florian“ auf der Bühne im 1. Stock des Vereinslokals Gasthof „Hirsch“.

In den 1970er Jahren fanden die Theateraufführungen auf der neu gestalteten Bühne in der Aula der Volksschule Wildpoldsried statt.

Weitere erfolgreiche Theaterstücke folgten, u. a. das ländliche Lustspiel „Ferien auf den Bauernhof“ und „Der Gemeinderat auf Urlaubsreise“.

1972 > Die Musikkapelle und der Männerchor nutzen die erweiterten Möglichkeiten in der Turnhalle, nachdem die Musikkapelle eine abbaubare Bühne errichtet hat.

1983 Die Laienbühne vom SSV Wildpoldsried erzielt mit dem Stück „Dr gschleckate Deifl“ den 1. Preis beim Schwäbischen Mundart-Wettbewerb „gschwätzt - gschpielt - gschriebe“ auf Bezirksebene.

- 1986 > Nach umfangreichen Bühnenbauarbeiten der Theatergruppe entsteht in der Schulturnhalle eine neue Bühne. Das Heimatstück „Alpenglühn“ von Anton Scheufele bildet den Auftakt zu weiteren großen Theaterinszenierungen.
- 1989 Eva Köllner übernimmt die Leitung der Theatergruppe. Die Theateraufführungen „Holunderwein kann tödlich sein“ (*die schwäbische Fassung von „Arsen und Spitzenhäubchen“*) und „Porzellanfraktur“ (2001) zeigen das gehobene Niveau der Laienspieler.
- 19.12.1992 Auf der Ruine Wolkenberg wird das Weihnachtsspiel „Herbergssuche“ unter freiem Himmel aufgeführt.
- 2003 Die 70-köpfige Spielerschar wagt sich erstmals mit dem Musical „Grease“ auf ein neues Terrain.

Seit dieser Zeit gibt es eine eigene Tanzgruppe und je nach Aufführung auch eine Gesangs- und Musikgruppe.

- 2010 Mit den erweiterten Möglichkeiten auf der neuen, modernen Bühne im Dorfsaal begann für die Laienspielgruppe eine neue Ära.  
Durch neue Bühnentechnik wird erstmals auch mit Film- und Bild-Projektionen gearbeitet.

Eva Köllner und Gisela Stephan überarbeiteten dazu das Theaterstück „Alpenglühn“ von Anton Scheufele aus dem Jahr 1925 und schrieben daraus ein zeitgemäßes Musiktheater. Das so entstandene Stück „Zwei Welten“ zeigte Gegensätze wie Heimat und Ferne, Alt und Jung, Tradition und moderne Lebensweise und deren Überwindung.

Die konsequente Weiterentwicklung führte zu Aufführungen von Boulevard-Theater, Kriminalkomödien, Musiktheater, Satiren und Kabarett.

Seit einigen Jahren schreiben Eva Köllner und Gisela Stephan eigene große Theater- und Musicalstücke und bringen sie erfolgreich zur Aufführung.

- 2017 Mit „Weiße Kleider - Grüne Minna“ gelingt ihnen ein großartiges Musik-Tanz-Theater mit insgesamt 80 Mitwirkenden.

Artikeldatum: 31.12.2017

[zur Inhaltsübersicht](#)

## **N 2 - Kulturelle Veranstaltungen im Dorfsaal**

- 17.01.2010 Einen entscheidenden Schub erhält die kulturelle Entwicklung mit der Eröffnung des neuen Dorfsaals und des Kulturcafes.

Über 1.000 Gäste besichtigten den gelungenen Bau am ‚Tag der offenen Tür‘. Die örtlichen „Kulturträger“ erhielten damit ideale Voraussetzungen für die Aufführung ihrer Konzerte, Liederabende und Theater.

- 01.05.2010 Die Theatergruppe des SSV Wildpoldsried startet mit „Zwei Welten“ auf der Bühne im Dorfsaal.

Auch der neu gegründete Verein „Kulturschmiede“ präsentierte erstmals im Dorfsaal „Brandner Kaspar - Die letzte Auffahrt“ mit großem Erfolg, nachdem sie zuvor in Frohnschwenden in „Baltesar´s Stadel“ (*Haus Nr. 67*) den „Watzmann - Der Berg ruft“ erfolgreich aufgeführt hatten.

„Advent im Dorfsaal“ mit örtlichen Gruppen und viele weitere gemeinsame Veranstaltungen folgten in den nachfolgenden Jahren.

Auch viele Gruppen und Veranstalter von ‚auswärts‘ (*Ausführende aus der engeren und weiteren Umgebung*) musizierten, spielten oder informierten viele Besucher im Dorfsaal.

- 14.01.2011 „Männer“, eine musikalische Revue mit dem U50-Chor aus Altusried

---

Legende: < 1900 = vor / > 1900 = bis / 1900 > = ab, nach / fl = Gulden / Jh. = Jahrhundert / Gmd. = Gemeinde / Lkr. = Landkreis

- 17.01.2011 Vortrag: „Die 4. Revolution - Emerging Autonomie“
- 25.03.2011 Männergeheimnisse und sanfte Balladen
- 15.05.2011 Shakespeares Sommernachtstraum (*Theater Wildpoldsried und Ballettschule Marktoberdorf*)
- 12.06.2011 Konzert anlässlich des Internationalen Kammerchor-Wettbewerbs in Marktoberdorf durch Vermittlung des Männerchors Wildpoldsried
- 31.07.2011 Jugendorchester und Jugendblasorchester Wolverhampton England
- 03.11.2011 Vortrag zu Afghanistan vom Generalarzt Dr. Michael Tempel
- 27.11.2011 Diashow „30 Jahre Abenteuer“ von Michael Martin
- 27.05.2012 Musica Sacra-International-Konzert mit Sängern aus Israel, Ägypten und Russland
- 30.06.2012 „Drei Mann in einem Dings“ mit dem Kabarettisten Wolfgang Krebs
- 21.07.2012 Konzert der Orguestra Jorem de Contagem aus Brasilien
- 05.08.2012 Konzert vom Ensemble „Confrerie de ‚St. Julien‘ Volksmusik aus Berry
- 09.11.2012 Nigerianische Tanzcompany „Ntoraso Odido Dance Company“
- 24.01.2013 Alpensound vom Ladinischen Poptrio Gaues
- 04.03.2013 Multivisionsshow „Ultra II“ mit Christian Rottenegger
- 20.04.2013 Orchesterkonzert mit Plena Voce
- 30.07.2013 Im Rahmen der „Energie-Bildungs-Kulturwoche“ vom 28.7. - 4.8. findet der „Allgäu-Energie-Abend“ statt mit dem Vortrag von Claudia Kempfert: „Kampf um Strom-Mythen, Macht und Monopole“.  
Auch Bundes- und Landesminister sowie hochrangige Politiker sind zu Referaten und Ehrungen im Dorfsaal.
- 11.10.2013 Konzert der Brassband Oberschwaben-Allgäu
- 15.03.2014 Kulturfrühling 2014 mit „GefühlsECHT“ und Band
- 29.03.2014 Kari Dance - Tanzperformance
- 30.03.2014 Klassikkonzert mit Plena Voce
- 26.04.2014 Vivid Curls mit Band
- 09.06.2014 Musica sacra mit Chören aus Indien, Marokko und Frankreich
- 10.2014 Kulturschmiede: „Manitu´s Schuh“
- 07.02.2015 Zauber der Nacht - Joy of Voice, präsentiert beliebte und bekannte Musicalhits
- 12.03.2015 Kanadisches Schülerorchester „Spectrum Community School“ aus Victoria
- 14.03.2015 Gitarren-Workshop
- 18.03.2015 Birgit Kelle - Vortrag „Was kommt, wenn Familie geht“
- 03.04.2015 Konzert mit Hakim Ludin - Percussion in Perfektion (*aus Afghanistan*)
- 23.05.2015 Internationaler Kammerchorwettbewerb in Marktoberdorf - Konzert in Wildpoldsried Vokalensemble aus Schweiz, Ukraine und Kuba
- 02.10.2015 Vortrag: „Menschenwürdig bis zum Schluss“ mit Bundesminister für wirtschaftliche Zusammenarbeit und Entwicklung, Dr. Gerhard (*Gerd*) Müller (\* 25.8.1955 in *Krumbach, Schwaben*) und Podiumsdiskussion
- 02.03.2016 Vortrag von Torsten Hartung im Jahr der Barmherzigkeit  
„Gott und der Mensch, welcher einen Mord begangen hat“
- 24.09.2016 Musikalisch-literarische Soiree „Mozarts Frauen“  
dazu Bilder und Terracotta-Plastik rund um Mozart und seine Opernfrauen
- 12.10.2016 Open Doors und CSU „Verfolgte Christen“ mit Ado Greve

- 03.01.2016 Weitere kulturelle Veranstaltungen finden auch in der Pfarrkirche statt, so z. B. das „Alpenländische Weihnachtskonzert“ mit dem U50-Chor unter der Leitung von Benjamin Haug.
- 03.02.2017 Der „ImproStadl“ ein schräges Bauerntheater mit den „Wendejacken“

Artikeldatum: 31.12.2017

[zur Inhaltsübersicht](#)

### N 3 - Ausstellungen im Kulturcafe

Neben den Veranstaltungen im Dorfsaal bieten sich auch die Flure im Bildungszentrum und das Kulturcafe für Ausstellungen von Künstlern an.

- 03.04.2011 > Die erste Bilderausstellung im Kulturcafe startet.  
Die Freizeitmaler Kempten e.V. zeigen ihre unterschiedlichen Bildmalereien und Kreationen.

Zu ihrem 80. Geburtstag ließ sich die Wildpoldsriederin Philo Heger etwas Besonderes einfallen.

- 11.2011 Heger stellt einen Teil ihrer zahlreichen Bilder und Seidentuchkreationen im Kulturcafe aus. Sie zeigt damit, wie bereichernd und erfüllend ein Hobby bis ins höhere Alter sein kann.
- 07.2012 Helga Dietrich aus Altusried zeigt ihre Malerei, die geprägt ist von den kräftigen Farben des Sommers.
- 25.04.2013 > Anneliese Dorn zeigt Bilder unter dem Titel „Momente der Vergangenheit“. Bei ihren ‚Rost-Bildern‘ experimentiert die mehrfach ausgezeichnete Dozentin der Volkshochschule mit neuen Materialien wie Eisenstaub, Oxidationsmittel, Sand, Asche und Wachs.
- 20.06. bis  
04.08.2013 Bei der Ausstellung „1 + 1 = 3“ begegnen sich Autoren des Arbeitskreises „Schreib Schon“ und 13 namhafte Kaufbeurer Künstler auf originelle und kreative Weise.  
Malerei und Texte sollen zu einem „neuen Kunstwerk“ anregen, indem literarischer Beitrag und Bild / Skulptur nebeneinander ausgestellt, dem Betrachter die Möglichkeit geben, sich selbst kreativ mit beiden Formen auseinander zu setzen.
- 10.04. bis  
05.05.2014 Wolfgang Steinmeyer stellt Karikaturen und Zeichnungen aus und lädt zum Betrachten und Schmunzeln ein.
- 07.2014 Im Kulturcafe zeigt die Neubürgerin Margarete Mayrhans ihre Werke als Freizeitmalerin in verschiedenen Techniken und Stilrichtungen.
- 05.11.2014 Schlaganfall-Patienten aus der „Villa Viva“ in Kempten zeigen erstmals gemeinsam ihre Arbeiten unter dem Motto „Mut zum Malen“.  
Im Kunstworkshop geht es nicht nur darum, alltägliche Bewegungsabläufe wieder neu zu erlernen, sondern auch darum, verborgene, verlorengegangene und vergessene Fähigkeiten und Talente zu leben. Unter den Zeichnungen und Bildern sind auch Werke von den Wildpoldsriedern Josef Hartmann und Roman Karg.
- 24.01. bis  
22.03.2015 Manuela Prediger von den „Fotofreunden Wiggensbach“ zeigt in der Ausstellung „Träume“ ein breites Spektrum an Porträt-, Pflanzen- und Landschaftsbildern.
- 27.03. bis  
07.05.2015 Die Schwestern Cornelia Wolff (*Zeichnungen - Aquarelle - Ölbilder*) und Claudia Wolff (*Keramik-Tierfiguren*) stellen unter dem Titel „realistisch und fein mit Pinsel und Farbe“ ihre Werke im Kulturcafe aus.



30.05. bis Heidi Winkler, die ihre Kindheit und Jugendzeit in Wildpoldsried verbrachte, stellt  
10.08.2015 ihre Kunstwerke aus. Sie malt in großformatiger Acryltechnik und widmet sich  
vorzugsweise abstrakten Motiven, immer wieder mit neuen Licht- und Farbeffekten.

Zahlreiche nationale und internationale Ausstellungen führten sie u. a. nach Dubai, Wien, Portugal und dem Scheichtum Sharjah.

14.08. bis Die Malerin Gudrun Schindele aus Waltenhofen stellt ihre Bilder unter dem Titel  
22.09.2015 „Landschaften & mehr“ aus. Naturalistische Landschaften und Blumen, aber auch  
Abstraktes in Aquarell, Pastell und Wischtechnik zeichnet ihre künstlerische Arbeit  
aus.

25.09. bis Der ehemalige Wildpoldsrieder und heute freischaffende Künstler Guenter Rauch  
09.11.2015 zeigt seine Werke im Kulturcafe.

Seine künstlerische Arbeit ist vielschichtig: u. a. Zeichnungen, Malerei, Holzobjekte und Holz-  
Skulpturen. Besonders bekannt wurde er durch seine „Porta Alpinae Projekte“ (= *große Holztüren in  
freier hochalpiner Lage*).

31.01. bis Andreas Kroker aus Dachau stellt seine beeindruckenden und berührenden Foto-  
12.03.2016 grafien unter dem Titel „Natur pur“ aus.  
Sein Ziel ist es, die von ihm besuchten Naturschauplätze unserer Erde in ihrer  
„vollendeten Schönheit“ ausdrucksstark abzulichten.

14.04. bis Die Wildpoldsrieder Künstlerin Simone Wurst tritt erstmals mit ihren Arbeiten an  
10.06.2016 die Öffentlichkeit unter dem Titel „Ich traue mich“.

07.2016 Margit Baur aus Gestratz zeigt ihre Bilder im Kulturcafe.  
Frau Baur beschäftigt sich mit abstrakter Acryl-Malerei in Verbindung mit Rost  
und Wachs.

10.2016 Lucie Sommer-Leix aus Waltenhofen, die seit 1970 künstlerisch tätig ist, stellt ihre  
Bilder und Terracotta-Plastiken rund um Mozart und seine Opern-Frauen aus.

11. u. Der in Kaufbeuren geborene und in Spanien lebende Künstler Frieder Maximilian  
12.2016 Egermann stellt seine Gemälde, insbesondere seine realistischen Landschaften  
und das Element Wasser in seinen verschiedensten Formen dar.

2016 Mario Braccialli übereignet den „Bildnerischen Nachlass“ seiner 2008 verstorbenen  
Frau, Malerin und Graphikerin Marion Braccialli der Gemeinde Wildpoldsried.

Ihr Nachlass umfasst 199 Radierungen und 212 Acrylbilder. Ein Teil der Bilder zielt die Gästezimmer und die Flure und Treppenhäuser im Bildungszentrum ‚Kultiviert‘.

2017 Während des Jubiläumsjahres werden die Werke von Marion Braccialli unter ver-  
schiedenen Themen ausgestellt und finden große Anerkennung.

01.+ 02.2017 Bildnerischer Werdegang

03.+ 04.2017 Stilleben, Interieur, Floral

05.+ 06.2017 Allgäubilder

18.07.2017 Vernissage der Fotoausstellung „Mit Bike und Kamera um die Welt“ von Max  
Schumann und Ines Thoma.

11.+ 12.2017 Schwäbisches Barock

#### N 4 - 10 Literarische Abende

Die Idee zu den „Literarischen Abenden“ in Wildpoldsried entstand im Bücherei-Team nach einem Aufruf der Bundesregierung in Berlin zur Erinnerung an die Bücher-Verbrennung im Dritten Reich am 10.5.1933.

Leiterin Lilo Homeier stellte ein Programm mit Geschichten von betroffenen jüdischen Schriftstellern zusammen.

- 10.05.2005 Wildpoldsrieder Bürger tragen diese Gedichte in der Aula der Schule vor zahlreichen Besuchern vor. Musikgruppen umrahmen den Abend mit klassischer Musik.
- 12.05.2006 Rezitatoren unseres Dorfes tragen ausschließlich Balladen aus verschiedenen Jahrhunderten vor. Mehrere Instrumentalisten spielen Musik aus verschiedenen Stilrichtungen.
- 12.05.2007 Ein literarischer Abend mit dem Thema „Liebe“ findet statt.
- 25.04.2008 Dieser literarische Abend beschäftigt sich mit dem Thema „Zeit“.
- 16.05.2009 Heiteres, skurriles und groteskes bildet den Hintergrund für den literarischen Abend mit dem Thema: „Literatur am Limit“.
- 12.06.2010 Wildpoldsrieder Rezitatoren und Musikanten nehmen das Thema „Reisen“ unter ganz unerwarteten Blickwinkeln - erstmals im Dorfsaal - in Angriff.
- 28.05.2011 Das Thema „Wasser“ steht im Mittelpunkt des literarischen Abends.
- 12.05.2012 Die Vortragenden und die Musikanten aus Wildpoldsried beschäftigen sich mit dem Thema „Familie“.
- 08.06.2013 „Heimat“ gibt den Inhalt des literarischen Abends im Dorfsaal.
- 08.11.2014 Das Thema „Freundschaft“ bildet mit dem letzten Literarischen Abend im Dorfsaal den Abschluss.

Lilo Homeier und dem Kulturkreis gelang es immer wieder, Rezitatoren, Sänger und Musikanten aus Wildpoldsried für die einzelnen Themen zu begeistern und für die Besucher unterhaltsame Abende zu gestalten.

#### N 5 - Heimatkundliche Sammlung im Dorfmuseum

1960er Sabina Schuster fängt an, Antiquitäten auf Ausstellungen und Flohmärkten auszusuchen und kauft diese Raritäten.

In dieser Zeit sammelt und repariert Meinrad Hartmann alte Maschinen und landwirtschaftliche Geräte.

Für ihre Sammlungen fanden sie bei Bürgermeister Arnulf Traut ein „offenes Ohr“. Er förderte ihre Aktivitäten durch die Schaffung von Räumlichkeiten für eine „Heimatkundliche Sammlung“ in der früheren Wohnung im Leichenhaus, Pfarrweg 2.

- 31.03.1995 In den 5 Räumen und im Keller können die ersten Gegenstände untergebracht und ausgestellt werden. Schwerpunkt sind die Flachsbearbeitung (*Geräte und ein funktionierender Webstuhl*), eine Käserei und landwirtschaftliche Kleingeräte.

Allerdings reichten die Räumlichkeiten bald nicht mehr aus, um die vielen - zum Teil historischen - Gegenstände unterzubringen. Auch Feuchtigkeit in den Wänden beschädigte die Ausstellungsstücke.

- 05.09.2001 Die Gemeinde kauft eines der ältesten erhaltenen Gebäude aus dem 18. Jh. ([s. Kap. D 7 f](#)) in der Marktoberdorfer Str. 15 (*Bauernhaus der Familie Gschwend*).

Rentner und andere Helfer renovieren die Räume und richten sie zur Museumsbenutzung her.

- 17.08.2002 Mit einem „historischen Umzug“ bringt das Museumsteam die Gegenstände der „heimatkundlichen Sammlung“ vom Leichenhaus in die neuen Räume. Das Haus erhält die Bezeichnung „Dorfmuseum“.

Im Dorfmuseum sind ein Teil der Räume so erhalten, wie die Bewohner im 19. und 20. Jh. bei uns lebten und ihre Häuser einteilten und einrichteten.

In der Stube im Erdgeschoss befinden sich Einrichtungsgegenstände, wie sie seinerzeit benutzt wurden. Daneben befindet sich die Küche mit einem Herd und Gebrauchsgegenständen zum Kochen. Als nächster Raum folgt der „Gaden“ (= *Speisekammer*), in dem ein Räucherofen steht. In der ehemaligen Besenkammer ist eine Toilette eingebaut.

Der Hausgang ist, wie früher üblich, „gedäfer“ (= *mit Holzbrettern verkleidet*). Vom Hausgang führt eine Tür in den Hof.

Im 1. Stock sind 3 Zimmer:

- „Die Vorderkammer“ (= *Elternschlafzimmer*)
- „Die Föhlenkammer“ (= *Zimmer für die Mädchen*)
- „Die Buabakammer“ (= *Zimmer für die Knaben*)

In der Buabakammer steht der funktionsfähige Webstuhl und Geräte zur Flachsbearbeitung.

Im „Solar“ (= *Gang im 1. Stockwerk*) sind u. a. Jagdtrophäen ausgestellt. Dort sind auch alte Schreib- und Rechenmaschinen zu besichtigen.

Im Dachboden, der alte sichtbare Fachwerkbalken zeigt, befindet sich eine Ausstellung für Puppenhäuser und -möbel sowie deren Einrichtungsgegenstände der ehemaligen Puppenfabrik „Bodo Hennig“.

Im Kuhstall des denkmalgeschützten Gebäudes, das noch 3 Anlegestellen für Kühe und das Futterloch zeigt, ist eine ehemalige Käsküche von Karl Sutter eingebaut mit vielen Kleingeräten, wie sie bei der Käseherstellung 1890 - 1914 verwendet wurden.

Im Außenbereich legte das Rentnerteam einen Kräutergarten an und baute 2003 das fast zerfallene Gartenhaus von Pfarrer Lorenz Weizenegger nach einer aufwendigen Restaurierung auf der Südseite des Museums auf.

In den Folgejahren bauten sie die „Tenne“ des ehemaligen Bauernhauses nach und nach aus.

- 2006 Meinrad Hartmann bringt seine über viele Jahre gesammelten Geräte, darunter einen Traktor (*Marke Eigenbau aus dem Jahre 1938*) und viele andere landwirtschaftlich historischen Großgeräte ins erweiterte Dorfmuseum. Auch ein ausgedienter „Leichenwagen“ ist mittlerweile Bestandteil des Museums.
- 2011/12 Die Gemeinde renoviert die Außenfassade in Absprache mit dem Denkmalamt: Entfernung der Eternitplatten, Fassade denkmalgerecht saniert, Einbau einer stilvollen Haustür, Fensterläden erneuert, das Haus mit einem Kalkputz versehen. Durch frühere vorgenommene Änderungen ist das Fachwerk nicht mehr komplett vorhanden und wird deshalb nicht freigelegt.
- 03.06.2012 Abschluss einer umfangreichen Außenrenovierung mit einem Tag der offenen Tür.
- 2013 Die Ausstellung unter dem Titel „Altes Spielzeug und Dampfmaschinen“ lockt viele Besucher aus nah und fern an.
- 2014 Einrichtung einer kompletten Schusterwerkstatt.

#### Hinweis

Manchmal führt Hermann Hartmann als gelernter Schuster eine „lebende Schusterwerkstatt“ vor.

- 26.02.2014 Die Gemeinde kauft den restlichen Gebäudeteil (*Wohnung auf der Südseite*) von der Familie Traut zur Erweiterung des Dorfmuseums.
- 2015 Die Räumlichkeiten werden zur Unterbringung von Asylanten aus Eritrea benutzt.
15. u.16. Das Museumsteam feiert mit vielen Besuchern das Jubiläum „20 Jahre Dorfmuseum“ mit einer Ausstellung „Schmetterlinge aus der ganzen Welt“.
- 08.2015 Ein Gartenfest mit Musik u. a. der „Rentnerband“ rundet die Jubiläumsfeier ab.
- 2017 Die Planungen für die Erweiterung werden fortgesetzt.  
Nach der Anerkennung der Asylanten und deren Auszug sind die Räume wieder frei.

Planungen sehen im Erdgeschoss des Anbaues wechselnde Ausstellungen vor. Im Obergeschoss wird die Puppenmöbelausstellung von Bodomar Hennig zu sehen sein.

Seit Beginn der heimatkundlichen Sammlung und des Dorfmuseums ist Sabina Schuster Leiterin und treibende Kraft des zwischen 5 - 7 köpfigen Rentner-Museumsteams.

Artikeldatum: 31.12.2017

[zur Inhaltsübersicht](#)

## **N 6 - Buchveröffentlichungen**

Die Gemeinde Wildpoldsried veröffentlichte im Rahmen des „Nikolausmarktes“ unter dem Titel „Wildpoldsrieder Dorfleben“ bisher 2 Ausgaben.

- 10.1999 Die Kinder von Rudolf Schellheimer (\* 19.4.1913 † 29.11.1998) widmen ihrem verstorbenen Vater das Buch „Wildpoldsrieder Dorfleben“, u. a. mit einem kleinen Teil seiner selbstgefertigten Gedichte und Zeichnungen.
- 2003 Das von Fritz Filser zusammengestellte Buch „Erinnerungen“ mit Sterbebildern der Verstorbenen von 1980 - 2003 erscheint.

Die Bürgerstiftung „wisawi“ stellte 2 Bücher zusammen:

- 2011 Das Ringbuch „Des geit's bei eis in Wildpoldsried“ mit Themen zu Brauchtum, Gedichten von Wildpoldsriedern, Rezepten, Bauernregeln, mit Texten in Dialekt und vielen Tipps.
- 2013 Ein weiteres Ringbuch „So war's bei eis in Wildpoldsried“ berichtet über frühere Berufe, Dorfgeschichten, Hausnamen, Käseereien und von Vereinen. Humorvolles, Tipps und Tricks und Rezepte von früher runden die Themenvielfalt ab.

## O) Partnerschaften mit ausländischen Gemeinden / Vereinen / Pfarreien

Nach der Aussöhnung mit Frankreich und der Unterzeichnung des Freundschaftsvertrages zwischen Bundeskanzler Konrad Adenauer und dem französischen Präsidenten Charles de Gaulle am 22.1.1963 in Paris, entstanden zwischen diesen beiden Ländern zahlreiche Städte- und kommunale Partnerschaften.

Nach der Grenzöffnung 1989 weiteten sich die Verbindungen auch nach Osten aus.

Frankreich, Deutschland und Polen haben die meisten Verbindungen in der Europäischen Städtepartnerschaftsbewegung.

### O 1 - Gemeinde Wildpoldsried - Gemeinde Civray und St. Ambroix / Frankreich

Nach der Unterzeichnung des deutsch-französischen Freundschaftsvertrages förderten die beiden Länder die Beziehungen zueinander. Ein Schwerpunkt war der Jugendaustausch.

- 1970 Mitglieder der Wildpoldsrieder Landjugend reisen, zusammen mit Jugendlichen aus Lauben, in die Bretagne. Es kommen aber noch keine Kontakte zustande.
- 1980 Die Landjugend Wildpoldsried versucht wieder Kontakte zu knüpfen. Das internationale Komitee für Jugendaustausch teilt ihnen den Ort Civray aus dem Department Cher als Austauschpartner zu.
- 1981 - 1993 Ein reger Jugendaustausch findet statt.

Der Ort Civray liegt auf der französischen Hochebene im Herzen Frankreichs, ca. 15 km von Bourges (*Städtepartnerschaft mit Augsburg*) entfernt. Der Ort hat 850 Einwohner und eine Gesamtfläche von 4.086 ha. Davon sind 3.434 ha Ackerland, 400 ha Wald und 1 ha sonstige Fläche. Der Ort hat einige Vereine.

27.04.1984 Bürgermeister Arnulf Traut ergreift die Initiative, indem er der Gemeinde Civray eine Gemeinde-Partnerschaftsverbinding vorschlägt.

11. bis 15.04.1985 Eine Delegation aus Gemeinderäten und Vereinsvorständen aus Wildpoldsried besucht die Gemeinde Civray.

Eine herzliche Aufnahme und viel Sympathie prägten den Besuch. Ein Puppenhaus von der Firma Hennig als Gastgeschenk für die örtliche Kindereinrichtung in Civray und eine symbolische Schlüsselübergabe durch den französischen Bürgermeister Roger Ledet bildeten den Höhepunkt des Treffens. Dieses Treffen war der Beginn zu lang andauernden Freundschaften.

01. bis 04.05.1986 Es kommen 52 Vertreter der Gemeinde Civray nach Wildpoldsried.

Sie waren beim Maibaumaufstellen dabei, besuchten die Käserei in Kimratshofen, das Schloss Neuschwanstein und Kempten.

02.05.1986 Höhepunkt des Besuches ist die Unterzeichnung des Freundschafts- und Partnerschaftsvertrags durch die Bürgermeister Roger Ledet und Arnulf Traut beim Festakt in der Turnhalle.

03.09.1987 Erneut reist eine Delegation nach Civray und bleibt 4 Tage in Frankreich. Der Nachbarort St. Ambroix wird ebenfalls in die Gemeinde-Partnerschaft aufgenommen.

12. bis 15.05.1988 Anlässlich des 140-jährigen Jubiläums und dem Bezirksmusikfest der Musikkapelle Wildpoldsried kommt eine Abordnung aus Civray und St. Ambroix und nimmt am Festakt teil.  
Unsere Gäste besuchen auch Ottobeuren, das Bauernhofmuseum in Illerbeuren

sowie Oberstdorf.

22. bis 25.11.1989 Der französische Partnerschaftsverein um Gerard Coquillat lädt die Musikkapelle zu einem Bierfest ein.
- 1990 Auch in diesem Jahr findet ein weiterer Besuch von Wildpoldsriedern in Frankreich statt.
19. bis 22.06.1992 Zur 600-Jahr-Feier von der „Urkundlichen Ersterwähnung von Wildpoldsried“ besucht eine Delegation aus Civray / St. Ambroix unser Dorf und nimmt in historischen Gewändern ihrer Heimat am Festumzug teil.
- 1994, 1998 u. 2002 Weitere Gegenbesuche in Civray finden statt.
- 1994 Eine Gruppe unserer Landwirte besucht ihre Berufskollegen in Civray.
05. bis 08.06.1995 Die französischen Landwirte aus Civray kommen nach Wildpoldsried.

Civray gründete ein Partnerschaftskomitee (*= einige Personen in Civray sind verantwortlich für die Partnerschaftskontakte*). Odilie Piton führte die Vereinigung und ist Dolmetscherin und Ansprechpartnerin bei den vielen Begegnungen.

Auch 2. Bürgermeister Willi Schön versuchte eine verantwortliche Gruppierung für die Partnerschaftsorganisation zusammenzustellen.

- 01.12.1999 Der Gemeinderat beschließt in Wildpoldsried keinen Partnerschaftsverein zu gründen.

Die Nachfolger der Bürgermeister Roger Ledet (*Civray*) und Arnulf Traut (*Wildpoldsried bis 1996*), Bürgermeister Daniel Bonneau und Arno Zengerle, führten die Partnerschaft mit großem Engagement weiter.

- 29.08. bis 01.09.1996 Die Feierlichkeiten zum 10-jährigen Jubiläum der Partnerschaft finden in Wildpoldsried statt.
- 30.09. bis 03.10.2004 Ein weiteres Bierfest - dieses Mal mit dem Bier aus dem Allgäu - veranstalten die Musiker aus Wildpoldsried in Civray.
16. bis 29.08.2006 Das 20-jährige Jubiläum richtet die Gemeinde Civray feierlich aus.
- 28.04. bis 02.05.2011 In Wildpoldsried feierte man das 25-jährige Partnerschafts-Jubiläum.
- 07.05.2016 Groß feiern die beiden Gemeinden das 30-jährige Bestehen der Partnerschaft zwischen Civray / St. Ambroix und Wildpoldsried mit einem Festabend in Wildpoldsried.

---

Artikeldatum: 31.12.2017

[zur Inhaltsübersicht](#)

## **O 2 - Musikkapelle Wildpoldsried - Königl. Harmoniemusik Kerkdriel / Holland**

Jo und Conny van Diessen aus Kerkdriel / Holland machten viele Jahre im Gasthof „Hirsch“ Urlaub. Einmal fuhren die beiden Holländer sogar mit dem Fahrrad von Kerkdriel ins Allgäu. Bei Gesprächen am Stammtisch knüpften die Gäste mit Musikern der Musikkapelle Wildpoldsried erste Kontakte.

- 1983 Jo van Diessen führt seine Heimatkapelle „Königliche Harmonie Semper Crescendo“ Kerkdriel mit den Musikanten aus Wildpoldsried zusammen.
12. bis Die erste Begegnung der beiden Musikkapellen findet in Wildpoldsried statt. Trotz

14.05.1983 anfänglicher Sprachschwierigkeiten entwickelt sich bald eine gute Freundschaft.

1984 > Die Wildpoldsrieder Musikanten fahren nach Holland.

Bei den Besuchen zeigten die jeweiligen Gastgeber auf Ausflügen ihre Heimat und Sehenswürdigkeiten. Dies bedeutete in Holland Fahrten zum Meer, an Deichen entlang und zu den Tulpenhöfen. Von Wildpoldsried aus fanden Fahrten in die Berge, in Städte und zu den Sehenswürdigkeiten im Allgäu und bis nach München statt.

Bei den Treffen musizierten beide Kapellen bei Gemeinschaftskonzerten in den Orten der Gastgeber.

Die damaligen Vorstände Rochus Wegmann und Johann de Leuw unterstützten die Verbindung durch eine tiefe persönliche Freundschaft. In der Zwischenzeit trafen sich die Musiker beider Kapellen 18-mal - mehrere Tage in Kerkdriel und in Wildpoldsried - zu Konzerten sowie musikalischen und kameradschaftlichen Treffen mit umfangreichem Rahmenprogramm.

1988 Der Besuch und die Teilnahme an den Jubiläen unserer Gemeinde und der Musikkapelle sind für die Freunde aus Kerkdriel selbstverständlich.

So bereichern sie die Festumzüge beim 150-jährigen Jubiläum der Musikkapelle.

1992 Ebenso nehmen sie an der Feier anlässlich der 600-jährigen Ersterwähnung von Wildpoldsried teil.

2013 Beim 41. Bezirksmusikfest geben die Musiker aus Holland durch ihr Mitwirken den Veranstaltungen internationales Flair.

In der Zwischenzeit führt bereits die nächste Generation in beiden Musikkapellen die verbindende Freundschaft weiter. In Kerkdriel gibt es in der Musikkapelle sogar ein „Deutschlandkomitee“ unter der Leitung von Annemiek van Dalen.

Unter dem Motto „Es lebe die Musik und die Freundschaft“ freuen sich die Musiker auf weitere kameradschaftliche Begegnungen mit viel Musik.

---

Artikeldatum: 31.12.2017

[zur Inhaltsübersicht](#)

### **O 3 - Männerchor Wildpoldsried - MGV Kaning / Österreich**

08.1990 Der Zufall will es, dass Marianne und Anton Burger, Leni und Franz Kolb sowie Albert Dornach ihren Sommerurlaub im beschaulichen Kaning am Millstätter See in Kärnten bei Familie Gruber verbringen.

Oswald Gruber, aktiver Sänger beim Männergesangsverein (MGV) Kaning, spielt den Gästen eines Abends eine Kassettenaufnahme des MGV Kaning vor. Die Gäste nehmen die Aufnahme auch prompt mit nach Hause und spielen sie den Mitgliedern des Männerchors vor.

Drei Wochen später fuhren Chorleiter Alois Lang, Vorstand Manfred Epp und Kassier Anton Burger nach Kaning, um den Chor live zu erleben und zu hören. Die Begeisterung der Wildpoldsrieder war groß und sie vereinbarten mit den Kaningern, im nächsten Jahr mit dem Männerchor Wildpoldsried nach Kaning zu kommen.

1991 Der Männerchor Wildpoldsried ist das 1. Mal beim MGV Kaning zu Gast.

Durch die sofort entstandenen Freundschaften unter den Chormitgliedern und da der Männerchor Wildpoldsried im darauffolgenden Jahr ein Jubiläum feierte, lud er die Kaninger zu einem Gegenbesuch ein.

1992 Die Sänger des MGV Kaning kommen das 1. Mal nach Wildpoldsried und gestalten das Festkonzert zum 70-jährigen Bestehen des Männerchors Wildpoldsried mit.

Seitdem besteht eine wunderbare Kameradschaft zwischen den beiden Chören. Es ist schon Tradition, dass die Chöre sich alle 5 Jahre treffen und bei deren entsprechenden Jubiläen dabei sind, um gemeinsame Konzerte zu gestalten und die Freundschaft zu hegen und zu pflegen. Der Männerchor Wildpoldsried hat auch Lieder der Kaninger in ihr Repertoire aufgenommen.

15.07.2017 Der MGV Kaning kommt nach Wildpoldsried, um das 625-jährige Jubiläum der Ersterwähnung der Gemeinde, aber auch die langjährige Chorgemeinschaft zu feiern.

Artikeldatum: 31.12.2017

[zur Inhaltsübersicht](#)

#### **O 4 - Pfarrgemeinde Wildpoldsried - Pfarrei Kostelec / Tschechien**

- 1992 Im Herbst ruft die Diözese Augsburg die Pfarreien auf, Interesse und Kontakte mit Glaubensbrüdern im Osten aufzunehmen.  
Dabei soll ein Kontakt in die Diözese Königgrätz / CSSR (*Tschechien*) geschaffen werden. Die Pfarrei Wildpoldsried meldet ihr Interesse für einen Kontakt an.
13. bis 14.11.1992 Bei einem Treffen in Augsburg sind 2 Pfarreien aus dem Bistum Augsburg und 3 Pfarreien aus der CSSR vertreten. Hier einigt man sich zu einer Verbindung mit der Pfarrei in Cerveny Kostelec.

Nach ersten Briefwechseln wurde der Wunsch des Pfarrgemeinderats Wildpoldsried, Glaubensbrüder im Osten kennenzulernen, Wirklichkeit.

Cerveny Kostelec liegt zwischen dem Riesengebirge und dem Adlergebirge in Tschechien und hat 8.500 Einwohner. Die Anzahl der Katholiken beträgt rund 50%.

19. bis 21.03.1993 Wildpoldsrieder Pfarreiangehörige fahren zum 1. Besuch nach Cerveny Kostelec. Eine Begegnung, die noch vor Jahren undenkbar und unmöglich gewesen wäre. Die Aufnahme ist herzlich und es folgt ein reger Interessenaustausch.
- 05.09.1993 3 Wildpoldsrieder sind Gäste bei einer Primiz in Cerveny Kostelec.
09. bis 15.09.1993 83 Gäste kommen aus Cerveny Kostelec zu einem Gegenbesuch.

Mit einer brillanten musikalischen Darbietung sorgten 90 Tänzer und Musiker aus der tschechischen Partnerstadt für reichlich Stimmung in der Wildpoldsrieder Turnhalle. Das Ensemble „Hadar“ versetzte die Besucher in „böhmische Kirchweihstimmung“. Die Stadtkapelle zeigte ihr vielseitiges Repertoire in einem beeindruckenden Konzert.

- 29.07. bis 05.08.1995 Eine Delegation von 51 tschechischen Gästen lernt Wildpoldsried und das Allgäu kennen.

Neben der Besichtigung der Gemeinde mit Museum, Schule und Cyprianskapelle fand eine Führung durch Kempten und u. a. eine Bergwanderung aufs Rubihorn statt. Ein zünftiger bayerischer Abend am Samstag und ein gemeinsamer Gottesdienst mit dem Thema „Frieden und Versöhnung“ am Sonntag rundeten das Besuchsprogramm ab.

20. bis 24.08.1997 Pfarrangehörige besuchen wieder ihre Freunde in Cerveny Kostelec.
- 10.1997 Ende Oktober kommt das „Kraonos Ensemble“ aus der Partnerpfarre zu Besuch. Die jungen Musikstudenten spielen in der Pfarrkirche ein Konzert alter Musik aus dem 16., 17. und 18. Jh. und umrahmen den Sonntagsgottesdienst.
- 1998 Jugendliche kommen aus der Umgebung von Cerveny Kostelec mit Herrn Pfarrer Prof. Adam Bałabuch (*seit 2008 Weihbischof von Świdnica, Polen*) zu einem Besuch nach Wildpoldsried.



- 26.07. bis 01.08.1999 38 Gäste der tschechischen Partnergemeinde lernen bei ihrem Besuch die Käserei in Sellthürn kennen. Sie besichtigen München bei einer Stadtrundfahrt und sehen sich Schloss Nymphenburg und das Olympiastadion an.
07. bis 09.04.2000 An diesem Wochenende besucht überraschend der Mädchenkammerchor PAR-TGT unsere Pfarrei. Die Mädchen sind im Alter zwischen 18 und 26 Jahren. Beim Konzert in der Aula der Volksschule erklingen geistliche und weltliche Lieder vom 13. Jh. bis zur Gegenwart. Auch Volkslieder und Spirituals sind darunter.
24. bis 28.04.2000 Bei einer Pfarrwallfahrt nach Polen besuchen 50 Personen aus Wildpoldsried auf dem Heimweg die Partnergemeinde Cerveny Kostelec - es ist ein kurzer, aber herzlicher Besuch mit Besichtigung des „Katigen Hospiz“.
20. bis 26.08.2001 Eine weitere Fahrt nach Cerveny Kostelec findet statt. Besichtigungen und Empfänge, u. a. beim Erzbischof von Königsgrätz, beeindrucken die Besucher. Es folgen gegenseitige Besuche im 2-jährigen Rhythmus.
04. bis 10.08.2003 49 Personen kommen zum Besuch nach Wildpoldsried. Die Verantwortlichen des Pfarrgemeinderats organisieren ein umfangreiches Programm mit Besichtigungen, einer Bergtour und geselligen Abenden. Die Gäste geben in der Pfarrkirche ein klassisches Konzert.
- 26.09.2005 Die tschechischen Freunde laden zu einem großen Jubiläum ein. Vor 250 Jahren wurde ihre Pfarrkirche dem hl. Apostel Jakobus geweiht. Eine kleine Delegation aus Wildpoldsried nimmt an den Feierlichkeiten teil.
- 05.2010 In der Pfingstwoche wird eine Pfarrwallfahrt nach Polen, zur Heimat unseres Pfarrers Pater Jacek Filipiuk SSCC, durchgeführt. Der Pater leitet seit September 2008 unsere Pfarreiengemeinschaft Betzigau, Wildpoldsried, Hochgreut.

Auf der Heimfahrt machten die Teilnehmer Station in Cerveny Kostelec. Hier lernten sie den Priester Tomas Reschel kennen, der in der Pfarrkirche von Cerveny Kostelec mit ihnen die heilige Messe feierte und das Wort Gottes in deutscher Sprache verkündete. Einige Jahre vertrat Priester Tomas Reschel unseren Pfarrer in der Urlaubszeit.

Die Begegnungen waren und sind von freundschaftlichen Verbindungen, kameradschaftlichen Begegnungen und viel Toleranz geprägt. Auch persönliche Verbindungen entstanden. Praktikanten aus Tschechien bildeten sich in Wildpoldsried beruflich und sprachlich weiter.

## P) Vereine und Gruppierungen

Eine Vielzahl von Vereinen und Gruppierungen fördern in Wildpoldsried das kulturelle und gesellschaftliche Zusammenleben der Einwohner. Ihre Veranstaltungen und Feste sind beliebte Treffpunkte für Jung und Alt im Dorf.

Jugendliche können aus einem umfangreichen Angebot ihre Hobbys betreiben. Sie lernen in den Vereinen Sozialverhalten und finden Freundschaften. Das Zusammengehörigkeitsgefühl wird gefördert.

Das Vereinsleben in Wildpoldsried hat eine langjährige Tradition. Einige Vereine bestehen schon 100 und 175 Jahre. Es bilden sich aber auch immer wieder neue Vereinigungen.

### P 1 - 1838 Musikkapelle Wildpoldsried

Die Musikkapelle Wildpoldsried ist der älteste Verein in der Gemeinde.

Andere Kapellen weisen ihre Gründung aus Kirchenbüchern und gemeindlichen Dokumenten nach. Die Wildpoldsrieder Musikkapelle kann einen Gründer namentlich nennen.

1838 Cyprian Eberle gründet die Musikkapelle.  
(\* 22.10.1820 in Frohnschwenden, † 14.2.1898 in Frohnschwenden).

Als 10-Jähriger erlernte er bei seinem Lehrer das Geigenspiel. Eberle war auch Mitglied des Kirchenchores. Von Oberthingau brachte er eines Tages eine „Französische Trompete“ mit nach Hause. Der Verkäufer der Trompete kam öfters nach Frohnschwenden, unterrichtete den musikalischen Streber in der Handhabung des Blasinstrumentes und unterwies ihn auch im zweckmäßigen Aufbau einer ländlichen Blaskapelle.

Cyprian Eberle fand Blasmusik-Interessierte unter seinen ehemaligen Schulkameraden und so war er in der Lage, im Alter von 18 Jahren eine 8 - 9 Mann starke Kapelle zu gründen.

- 1840 Cyprian Eberle kommt zum Militärdienst nach Dillingen. 6 Jahre leistet er seine Dienstzeit als Militärmusiker, zuletzt im Rang eines Unteroffiziers.
- 1846 Nach seiner Rückkehr baut Eberle die verwaiste Musikkapelle neu auf. Der erste große Auftritt ist ein Fastnachtsumzug, bei dem die 12 Musiker - laut Chronist - bei der Bevölkerung „lebhaft Freude und nicht geringen Stolz erwecken“.
- 24.04.1874 Die Gemeinde kauft ein Bombardon (= Tuba) für 52 Gulden (567 €).
- 06.05.1874 Musikkapelle erhält von der Gemeinde ein Althorn mit b-Bogen (Kosten 36 Gulden, 392 €).
- 1878 Cyprian Eberle übergibt den Dirigentenstab nach 32 Jahren an Max Fischer aus Ellenberg, einem ehemaligen Regimentsmusiker. Die Kapelle besteht aus 12 Musikanten.
- 1909 Max Fischer (\* 16.9.1846 in Staig Lenzfried, † 28.3.1909 in Ellenberg 118) verstirbt nach 31 Jahren Dirigententätigkeit.
- 1909 - Johannes Stocker (\* 25.3.1870 in Kaisersmad, † 30.11.1915 im Distrikthospital 30.11.1915 Kempten), Einöde 27, ist ehemaliger Militärmusiker. Er leitet die Musikkapelle bis zu seinem Tod.
- 1915 Max Hartmann (\* 3.8.1874 in Frohnschwenden, † 29.12.1942 in Hutoi 62) übernimmt die Musikkapelle.

25 Jahre führte er die nach und nach auf 22 Mann angewachsene „Harmonie-Musikkapelle“ als einfacher Musiker ohne militärische oder akademische Ausbildung, aber mit einem ausgezeichneten musikalischen Gehör.

- 1941 Als 5. Dirigent folgt der Musiker und Sänger Jakob Weiß (\* 25.12.1900 in Unteregg, † 14.5.1966 in Obergünzburg).  
12 Jahre lang leitet er die Musikkapelle.  
Zusätzlich leitet er:
- das Salonorchester
  - das Streichorchester
  - das Kirchenorchester
  - den Kirchen- und Männerchor Wildpoldsried
- 1947 Neubürger Josef „Jupp“ Hanke (\* 5.3.1908 in Olbersdorf / Oberschlesien, † 24.6.1974 in Wildpoldsried) übernimmt die Ausbildung der Jungmusiker in der „Eigstler“-Werkstätte in der Marktoberdorfer Str. 22.  
Hanke kam als Vertriebener am 18.4.1946 nach Wildpoldsried.
- 1947 > Seit diesem Jahr gibt es genaue terminliche Aufzeichnungen durch den Chronisten Anton Scheufele und den nachfolgenden Chronikschreibern.
- 12.04.1949 1. Auftritt der Jugendkapelle bei einem Konzert.
- 21.11.1953 Zusammenführung der Musikkapelle und der Jugendkapelle.  
Josef Hanke übernimmt das Dirigat der Musikkapelle.
- Hanke führte dieses Amt bis 1958 aus. Er schrieb moderne Schlager und Melodien für die Musiker.
- 01.08.1954 Georg Mayer, Präsident des ASM (= *Allgäu-Schwäbischer Musikbund*), überreicht für 100 Jahre musikalische Aktivitäten die „Plakette des ASM in Bronze“ - mit mehreren Jahren Verspätung.
- 23.12.1958 21 aktive Musiker wählen Meinrad Reichart (\* 31.12.1932 † 21.2.2006) zum Dirigenten.
- 28.08.1960 Teilnahme am 1. Bezirksmusikfest in Sulzberg. Die Kapelle erreicht in der Mittelstufe einen 1. Rang mit Auszeichnung.
- 02.04.1961 Die Musikkapelle tritt erstmals in der neu angeschafften „Allgäuer Tracht“ auf.
- 01.08.1965 Das neue Musikheim hinter dem Gasthaus „Hirsch“ wird eingeweiht. In mühevoller Eigenleistung bauen die Musiker aus dem ehemaligen Eiskeller im 1. Stock ihr Probelokal. Die Musikkapelle zählt inzwischen 28 aktive Musiker.
- 20.01.1970 1. Vorstandswahl der Musikkapelle Wildpoldsried.  
Die Musikanten wählen in geheimer Wahl:
1. Vorstand Ludwig Hafenmair
  2. Vorstand und Schriftführer Max Geist
- Kassier Anton Frey
1. Dirigent Meinrad Reichart
  2. Dirigent und Chronist Baldi Schindele
- 10.06.1971 ASM-Präsident Georg Mayer überreicht die vom Bundespräsidenten Heinrich Lübke verliehene Pro-Musica-Plakette (*Auszeichnung für über 100-jähriges ununterbrochenes Musizieren*) an die Musikkapelle Wildpoldsried. Das Konzert findet zum 1. Mal in der Schulturnhalle statt.  
Ludwig Hafenmair entwirft eine große Bühne und baut sie mit den Musikkameraden zusammen.
- 01.09.1971 Der Musikkapelle gelingt ein Sieg beim Stimmungswettbewerb in Obergünzburg.
- 15.08.1972 20 Gönner stiften der Musikkapelle einen Schellenbaum. Erster Träger ist Franz Hammerlindl.

- 25.08.1973 Die Musikkapelle begleitet die Alte Herren-Mannschaft des SSV Wildpoldsried nach Arbon / Schweiz zu einem Alte Herren-Fußballturnier. Dort gestaltet sie einen begeisterten Stimmungsabend im Festzelt.
- 21.01.1974 Die Versammlung wählt Rochus Wegmann zum 1. Vorsitzenden der Musikkapelle.
- 10.07.1976 1. Teilnahme am Außerferner Bundesmusikfest. Beim Marschmusikwettbewerb erreicht die Kapelle einen „ausgezeichneten Erfolg“.
- 28.12.1976 Am „Tag der unschuldigen Kinder“, wandern Musikanten erstmals nach Hauptmannsgreut zu einem geselligen Beisammensein und überbringen Glückwünsche zum neuen Jahr. Diese Tradition wird auch heute weiterhin gepflegt.
- 20.12.1977 Meinrad Reichart übergibt nach 20 Jahren den Dirigentenstab an Max Geist. Die Musikkapelle besteht aus 38 Musikanten.
- 05.1978 Sie schafft eine neue Tracht an.
- 14.05.1978 Die Musikkapelle ernennt Meinrad Reichart zum 1. Ehrendirigenten. Bei diesem Konzert feiert die Kapelle ihr 140-jähriges Gründungsjubiläum. Auch die Nachbar- kapellen aus Betzigau und Hochgreut spielen beim Gemeinschaftskonzert in der Turnhalle auf.
- 08.11.1980 Erstmals findet ein „Bunter Abend“ im „Hirsch-Saal“ mit Einlagen und Tanz statt.
- 07.09.1981 Zum 1. Mal in der Geschichte der Musikkapelle beginnen auch Mädchen mit der Ausbildung auf verschiedenen Instrumenten. Ihre Ausbilder sind Max Geist und Josef Hartmann.
12. bis 15.05.1983 Die Musikkapelle „Königliche Harmonie Semper Crescendo“ Kerkdriel aus Holland besucht erstmals die Musiker in Wildpoldsried. Eine lange Musikantenfreundschaft entsteht. (s. Kap. 0 2)
- 28.06. bis 01.07.1985 Die Wildpoldsrieder Musikanten musizieren 4 Tage bei der Schützenbruderschaft im Braunkohletage-Abbaudorf Königshofen bei Köln. An 3 Tagen spielen sie bei Schützenproklamation, langen Festumzügen und im Festzelt insgesamt über 30 Stunden.
- 15.01.1987 Bei der Generalversammlung stimmen die Musiker über die neue Vereinssatzung ab und beschließen die Eintragung ins Vereinsregister.
20. bis 24.07.1988 Das 18. Bezirksmusikfest des Allgäu-Schwäbischen Musikbundes, Bezirk I Kempten, findet in Wildpoldsried statt. Die Musikkapelle feiert ihr 150-jähriges Gründungsjubiläum mit Wertungsspielen (30 Teilnehmer), dem 1. Marschmusikwettbewerb im Bezirk mit 9 teilnehmenden Kapellen, einem großen Festzelt und Festumzug.
22. bis 25.11.1989 Die Musikkapelle Wildpoldsried besucht die Partnergemeinde Civray und musiziert beim „Fete de Biere“. Im Festzelt auf dem Acker herrschen Minustemperaturen.
- 29.04.1990 Die Kapelle bezieht das neue Musikheim im „Haus für Feuerwehr und Kultur“ mit einer großen Einweihungsfeier.
- 20.11.1991 Zum 1. Mal findet am Buß- und Betttag ein ganztägiger Bläser-Workshop im Musikheim statt.
- 14.01.1992 Ulrich Reichart löst nach 18 Jahren Rochus Wegmann als 1. Vorsitzenden ab.
19. bis 25.06.1992 600-Jahr-Feier der Gemeinde Wildpoldsried. Die Musikkapelle nimmt mit einem Festwagen am historischen Festumzug teil. Sie musiziert bei einigen Auftritten während der Festtage und betreut die Weinlaube im Festzelt. (s. Kap. H 6 e)
- 20.01.1994 Die Generalversammlung wählt erstmals mit Karin Weixler eine Frau in den Vorstand der Musikkapelle. Sie übernimmt das Amt der Jugendleiterin.

- 05.03.1994 Die Musikanten spielen im „Studio 80“ in Bad Wörishofen für eine eigene Musik-kassettenproduktion.  
Beteiligt sind auch das Akkordeonorchester, die Stubenmusik Wildpoldsried und die „Leubastaler“, eine kleine Formation aus der Musikkapelle.
- 16.07.1995 Teilnahme beim 46. Außerferner Bundesmusikfest in Tannheim mit Beteiligung am Marschmusikwettbewerb. Ergebnis: „Mit ausgezeichnetem Erfolg“.
- 06.02.1997 Die Musikanten begleiteten die Wildpoldsrieder Hexen erstmals musikalisch beim Rathaussturm am „Gumpigen Donnerstag“.
- 22.08.1998 Beim Spiel auf der Allgäuer Festwoche tritt erstmals unser Gesangstrio Beate Güntner, Christian Epp und Richard Kistler auf.
- 06.03.1999 600 Musikanten aus dem Oberallgäu, darunter 45 von der Musikkapelle Wildpoldsried eröffnen in Berlin die Internationale Tourismusbörse (ITB) unter dem Motto „Das Allgäu grüßt den Rest der Welt“.  
Nach Öffnung des 1. Vorhangs spielen 2 Musikkapellen mit 90 Musikanten, nach Öffnung des 2. Vorhangs zusätzlich 2 Kapellen mit dann 200 Musikanten und nach Öffnung des 3. Vorhangs musizieren insgesamt 600 Musikanten gemeinsam auf 3 Bühnen.  
Nach der Veranstaltung sind die Musikkapelle Wildpoldsried sowie andere Allgäuer Musikanten Gast bei der Landesvertretung Polens.
- 30.06. bis 03.07.2000 Die Musikkapelle gestaltet einen großen Auftritt beim Grenzgangfest in Wiershausen / Niedersachsen.  
Durch die Vermittlung von Herbert Schlichte beginnt eine langjährige Freundschaft mit vielen Auftritten in Wiershausen.
- 25.11.2000 Das 1. Herbstfest findet in der Turnhalle mit Eigenbewirtschaftung statt.  
Diese Veranstaltung entwickelt sich zum Nachfolger der beliebten „Bunten Abende“ im „Hirsch“.
- 20.07.2002 Bob Ross, ein weltbekannter Musiker der Münchner Philharmoniker und Dirigent der internationalen Bläsergruppe „Blechsaden“ tritt bei uns im Musikheim auf und hält einen Workshop ab. Nach dem Motto: „Wer die Lacher hat, gewinnt“ unterhält er die Musiker, vermittelt aber auch wichtige Details zum Thema „richtiger Musikvortrag“.
- 16.04.2003 Max Geist übergibt nach 25 Jahren den Taktstock an seinen Nachfolger Robert Hartmann, bleibt aber der Kapelle als Bassklarinetten-Spieler treu.  
55 Musiker spielen jetzt in der Musikkapelle.
- 04.04.2004 Die neu gegründete Jugendkapelle Günzach - Wildpoldsried eröffnet das Frühjahrskonzert unter der Leitung von Robert Hartmann.
- 30.09. bis 03.10.2004 Zum 2. Mal gestaltet die Kapelle ein Bierfest in unserer Partnergemeinde Civray (Frankreich). Das Bier vom Allgäuer Brauhaus bringen die Musikanten mit.
10. bis 13.04.2008 Beide Kapellen feiern in Holland die 25-jährige Freundschaft zwischen der „Königlich Harmonie Semper Crescendo“ Kerkdriel und der Musikkapelle Wildpoldsried.
- 18.06.2008 Robert Hartmann dirigiert im Rahmen seiner Diplomprüfungen ein Konzertstück und erarbeitet ein neues Stück.  
Mit instrumentaler Unterstützung einiger seiner Hochschulkollegen stellt die Musikkapelle das Prüfungsorchester.
- 07.02.2009 Der 1. Auftritt des Saxofon-Quartetts „SaxoRUBA“ findet beim Pfarrfamilienabend statt. Die Mitglieder sind Beate Güntner, Anna Kannberg, Rosmarie Prestele und Ulrich Reichart.

- 15.01.2010 Ulrich Reichart kandidiert nach 18 Jahren als Vorsitzender nicht mehr. Die Musiker wählen Richard Kistler zum 1. Vorsitzenden.
- 30.10.2010 Erstmals findet ein Herbstfest im Dorfsaal statt. Robert Hartmann verabschiedet sich nach 8 Jahren Dirigententätigkeit, da er nach Thannhausen umgezogen ist. Seine Nachfolge übernimmt Stefan Reggel aus Germaringen.
- 28.07.2011 Gründung des „Fördervereins der Musikkapelle Wildpoldsried“. Die Mitglieder wählen Christoph Schön zum 1. Vorsitzenden.
- 15.06.2013 Die Musikkapelle Wildpoldsried feiert ihr 175-jähriges Gründungsjubiläum und das 41. Bezirksmusikfest des ASM Bezirkes I Kempten mit Wertungsspielen (*22 teilnehmende Kapellen*) und einem Festakt im Dorfsaal.
11. bis 14.07.2013 4 Tage lang feiern die Musikanten und Besucher im Festzelt neben dem Sportplatz das Jubiläum. Verschiedene Musikgruppen unterhalten die Besucher. Den Auftakt bildet ein Sternmarsch mit 5 Nachbarkapellen zum Festplatz. Mehrere Musikgruppen spielen an den Festtagen auf. Höhepunkt ist der Festsonntag mit einem Gottesdienst, einem Frühschoppenkonzert, einer Marschmusikbewertung und einem Gemeinschaftschor. Am Sonntag, beim großen Festumzug mit ca. 1.200 Musikern durch den Ort, sind über 4.000 Besucher anwesend.
- 23.12.2015 Dirigent Stefan Reggel verabschiedet sich nach 5-jähriger Dirigentschaft. Florian Schmölz ist sein Nachfolger.
- 22.01.2016 1. Vorstand Richard Kistler und Kassier Christian Speiser treten bei der Neuwahl nicht mehr an. Die Versammlung wählt Julian Speiser zum 1. Vorsitzenden und Bianca Angerer zur Schatzmeisterin.
24. bis 27.01.2017 Die Musikkapelle musiziert während der „Grünen Woche“ am Bayernstand in Berlin. Bundesminister Dr. Gerd Müller unterstützt die Fahrt und führt die Musiker durch den Bundestag.

Artikeldatum: 31.12.2017

[zur Inhaltsübersicht](#)

## **P 2 - 1872 Krieger- und Soldatenkameradschaft Wildpoldsried**

- 1871 Bereits nach dem Ende des deutsch-französischen Krieges (1870/71) beschließen 10 heimgekehrte Soldaten, einen Veteranenverein aufzubauen.
- 1872 Aus dem Kameradschaftsgedanken heraus gründen sie den Veteranen- und Kriegerverein. Franz Reichart aus Eufnach übernimmt den 1. Vorsitz.

Zweck des Vereins ist:

- Pflege und Förderung der Kameradschaft
- Gedenken der Kriegsoffer und der verstorbenen Vereinsmitglieder zu wahren durch die Gestaltung des jährlichen Volkstrauertags im November (*früher Veteranentag*)
- Pflege und Förderung von Kultur und Brauchtum, der Völkerverständigung und der Friedenswahrung

1872 Die Vereinigung bekommt ihre 1. Fahne.

1894 Die 2. Fahne wird angeschafft.

1924 Anschaffung der 3. und heutigen Fahne.

31 Männer aus der Gemeinde fielen im 1. Weltkrieg (1914/18).

- 02.1919 Eine große Kriegsheimkehrfeier findet statt. Der Verein zählt 163 Mitglieder.

- 1933 Mit der Machtübernahme Hitlers erfolgt die Gleichschaltung der Vereine, die eine parteitreue Vereinsführung verlangt.
- 01.09.1939 Es beginnt der 2. Weltkrieg (1939/45), zu dem 221 Männer der Gemeinde in die Wehrmacht einberufen werden.

Der Jüngste von ihnen war Josef Weiß mit 16 Jahren. Kurz vor Kriegsende musste er ebenso sein Leben lassen, wie weitere 83 Soldaten und auch 2 junge Frauen unserer Gemeinde. Sie sind auf Gedenk- / Bildtafeln in unserer Kirche aufgeführt / abgebildet.

- 19.07.1944 Hedwig Steinhauser stirbt an den Folgen eines verirrten Bombenabwurfs über der Einöde in ihrem Elternhaus. (s. Kap. J 6)  
Auch Hedwig Oeschay verliert ihr Leben bei einem Bombenangriff. Am 27.11.1944 stirbt sie in München im Haus ihres Arbeitgebers.
- 27.04.1945 Eine amerikanische Panzereinheit rückt in Wildpoldsried ein.
- 08.05.1945 Der Krieg ist zu Ende.
- > 1950 Jegliches soldatische Tun und Handeln ist unter Todesstrafe gestellt. Somit ist auch das Auftreten des Veteranenvereins in der Öffentlichkeit verboten.
- 1951 173 Mitglieder beschließen wieder aktiv zu werden. Mit Unterstützung der Gemeinde errichten sie das heutige Kriegerdenkmal an der Kemptener Str.
- 1955 Der Staat führt die Wehrpflicht bei der Bundeswehr ein.  
Nun müssen auch junge Männer aus unserem Gemeindegebiet zum Wehrdienst. Bald darauf treten die ersten Reservisten in die Kameradschaft ein.
- 1963 Die Vorstandschaft beschließt, den Verein in „Krieger- und Soldatenkameradschaft Wildpoldsried“ umzubenennen.
- 1972 Die 103 Mitglieder, davon 50 Kriegsteilnehmer und 53 Reservisten, feiern das 100-jährige Bestehen.
- 01.05.1996 Der Verein lässt die Fahne restaurieren.  
Vorstand Magnus Eberle sammelt dafür fleißig im gesamten Gemeindegebiet.
- 1996 Beim Volkstrauertag (*Veteranenjahrtag*) erhält die Fahne ihre Segnung durch Ortspfarrer Ulrich Fink, zu der auch der Patenverein Betzigau eingeladen ist.
- 2009 Richard Eigstler und Ewald Weiß restaurieren die Schallkanone.
- 22.08.2009 Die restaurierte Schallkanone übergibt Bürgermeister Arno Zengerle feierlich den Kanonieren Herbert Reiter und Martin Fenle.
- 30.06.2011 Deutschland schafft die Wehrpflicht ab.
- 2015 Bei der Jahreshauptversammlung ändern die Kameraden die Vereinssatzung.  
Nun können auch fördernde Mitglieder aufgenommen werden. Grund ist der Wegfall der Wehrpflicht.  
Der Verein hat 96 Mitglieder, davon 3 Kriegsteilnehmer, 80 Reservisten und 13 fördernde Mitglieder.
- 26.11.2016 Die Kameradschaft stellt auf dem Hungersberg ein Kreuz zur Ehre Gottes und als Mahnung zum Frieden auf.  
Das Kreuz kann beleuchtet werden. Pater Jacek Filipiuk weiht es feierlich ein.  
Jedes Jahr soll es in der Advents- und Weihnachtszeit leuchten.

Die Vereinsvorstände:

1872 - 1881	Franz Reichart, Eufnach	1942 - 1959	Sebastian Steinhauser, Einöde
1881 - 1908	Leonhard Hörmann, Einöde	1959 - 1989	Cyprian Taufratshofer, Obereiberg
1908 - 1912	Matthäus Hemmerle, Wildpoldsried	1989 - 2004	Magnus Eberle, Reuten
1912 - 1919	Xaver Prestele, Wildpoldsried	2004 - 2014	Hermann Kibler, Wildpoldsried
1919 - 1942	Max Hartmann, Hutoi	2014 >	Willibald Schlecht, Obereiberg

Artikeldatum: 11.11.2019

[zur Inhaltsübersicht](#)

### **P 3 - 1873 Freiwillige Feuerwehr Wildpoldsried und besondere Einsätze**

Anfang des 19. Jh. waren Feuerlöschspritzen entwickelt worden. Sie ermöglichten nur eine bedingt wirksame Brandbekämpfung.

1834 Die Gemeinde Wildpoldsried baut einen Stadel, um die gemeinsam mit der Nachbargemeinde Betzigau betriebene „Feuerspritze“ unterzustellen.

Es waren die Anfänge der „organisierten“ Löschversuche. Die erforderliche Bedienungsmannschaft für die „Feuerspritze“ rekrutierte man aus der Notwendigkeit des Augenblickes.

Die Alarmierung der Löschkkräfte erfolgte durch „Sturmläuten“ der Kirchenglocken.

03.01.1860 Die Gemeinde kauft die bisher gemeinsam mit Betzigau genutzte „Feuerspritze“.

04.06.1865 Die Gemeinde begleicht Bierrechnungen, die nach einer Feuersbrunst in Eufnach angefallen sind.

Ab 1870 In diesem Jahrzehnt entstehen im Allgäu organisierte Feuerwehren.

31.12.1872 Die Gemeinde kauft eine neue „Feuerspritze“ zum Preis von 900 Gulden (10.080 €).

16.02.1873 37 Gemeindeglieder gründen einen Feuerwehrverein.  
Weitere 50 Bürger treten dem Verein im Laufe des Jahres bei.

Erster Satz in der Vereinssatzung lautet: „Der Zweck der Freiwilligen Feuerwehr ist geordnete ‚Hilfe‘ in allgemeinen Unglücksfällen und insbesondere bei Feueregefahr.“

Erster Hauptmann war Johann Georg Stadtmüller. Er war bereits vorher Spritzenmeister.

Auf 16 Feuerwehrtafeln, die innen an den Haustüren im Dorf angebracht waren, standen genaue Dienstweisungen, was deren Hausbewohner bei Feueralarm ohne weitere Aufforderung zu tun hatten.

24.08.1873 Bereits im Gründungsjahr muss die Feuerwehr einen durch „Unvorsichtigkeit“ entstandenen Brand der Ziegelei Streitle in Einöde 29 ½ bekämpfen.

14.01.1877 Der Feuerwehrverein kann sich nicht auf einen neuen Vorstand einigen. Bürgermeister Einsiedler übernimmt kommissarisch die Vorstandschaft. Seitdem ist der amtierende Gemeindegliedermeister immer Vorstand der Feuerwehr.

15.11.1884 Die Gemeinde kauft eine neue Saug- und Druckspritze für ca. 425 Mark (3.060 €).

Zur Bedienung waren immer 6 Mann notwendig, welche in kurzen Abständen abgelöst werden mussten. Die Arbeit an der Pumpe war überaus mühsam und kräftezehrend.

28.12.1888 Die aktiven Feuerwehrmänner wählen Magnus Reichart zum Kommandanten.

Anekdote aus der Vereinschronik

Zu einem tüchtigen Kommandanten gehört auch eine noble Uniform. So dachte auch Magnus Reichart und ließ sich vom Maßschneider diese nach seinen Wünschen anfertigen. Beim folgenden Brandeinsatz regnete es in Strömen, die alte Uniform war bereits anderer Verwendung zuge-



führt. Was tun? Da drückte ihm seine Frau schnell einen Regenschirm in die Hand, so konnte die neue Uniform unbeschadet den Brandeinsatz überstehen.

- 10.03.1891 Mit der 1890 gekauften Vereinsfahne darf eine Abordnung der Feuerwehr in München an der Geburtstagsparade des Prinzregenten Luitpold teilnehmen.
- 01.05.1894 Trotz Einsatz der Feuerwehr kommen bei einem Großbrand in Oberegg - 27 Stück Vieh und 2 Pferde - in den Flammen um. Die Bewohner können kaum das nackte Leben retten.
- 1901 Die im Dorf gebaute Wasserversorgung kann für Feuerlöschzwecke genutzt werden.

Dazu Chronist Alfons Stadtmüller:

„Der Jahrgang 1901 ist wohl der denkwürdigste seit Bestehen der Feuerwehr. Wurde doch heuer in hiesigem Orte eine Hochdruckleitung gebaut. 8 Hydranten können ihre mächtigen Strahlen in den Dienst der Feuerwehr stellen. Dieselben arbeiten mit kolossalem Druck, da die Reserve hoch gelegen und genügend Wasser vorhanden ist.“

Zum 1904 erbauten Gerätehaus schreibt Schriftführer Stadtmüller:

„Es wurde im heurigen Sommer ein neues, massives Spritzen- und Requisitenhaus mit Übungsturm erbaut, welches geräumig, hell und luftig und gegen aufsteigende Bodenfeuchte infolge des dichten Betonbodens gesichert ist.“

Das Gerätehaus diente der Feuerwehr bis 1990 als Domizil.

- 24.07.1906 Ein starker Wolkenbruch überschwemmt große Teile von Wildpoldsried. Die Feuerwehr entfernt angestaute Holzstämmen an den Dorfbachbrücken. Anschließend muss sie einen Stadel des Maurermeisters Holdenried sichern. Dieser drohte, wegen des dort gelagerten ungelöschten Kalkvorrates, durch Kontakt mit dem Hochwasser sich zu entzünden.
- 21.05.1911 Ignaz Köcheler übernimmt als Kommandant die Feuerwehr.
- 12.11.1912 Das Anwesen Pfefferle in Unteregg brennt morgens um 4:30 Uhr. Am gleichen Tag um 9:30 Uhr geht das Gehöft Geist in Oberegg in Flammen auf. Dort kann das Wohnhaus gehalten werden.

Anekdote aus der Vereinschronik

Nach diesem einen Tag dauernden Großeinsatz löschten anschließend die Feuerwehrler beim Schloßwirt in Wagegg ihren Durst. Die Distriktverwaltung beanstandete, „dass die Feuerwehrleute 5 km vom Brand entfernt ein Saufgelage veranstaltet hätten“.

- 1914 40 Mitglieder der Feuerwehr müssen zu Beginn des 1. Weltkrieges zum Militärdienst einrücken.
- 19.11.1914 Als das Anwesen von Martin Zengerle brennt, fühlt sich die Feuerwehr unter ihrem Kommandanten Ignaz Köcheler „muskelstark“.

Durfte doch seit Bestehen der Hochdruckleitung mit Hydranten ein Schadenfeuer im Dorf keine Probleme mehr bereiten.

Anekdote aus der Vereinschronik

Maurermeister Johann Spiegel, welcher die Löschfähigkeit misstrauisch beobachtete, war der Meinung, „was brennt, brennen zu lassen, um die späteren Aufräumarbeiten gering zu halten, denn Arbeitskräfte zum Aufräumen stünden wegen des Krieges wenige zur Verfügung“. Als Spiegel beim Kommandanten mit seiner Meinung auf wenig Begeisterung stieß, drehte er das Wasser der Hochdruckleitung am Hochbehälter ab, worauf die weiteren Löscharbeiten zum Erliegen kamen.

- 1918 Bis zum Kriegsende sind 99 Wehrmänner beim Militär, wovon 13 nicht mehr heimkehren.
- 1922 Der Verein gerät, trotz eines Jahresbeitrags von 50 Mark (10 €), in finanzielle Schieflage. Nur mit einer Geldspende über 2 Millionen Mark (*Inflationsjahr*) von Adjutant Max Streitle, kann die Feuerwehr überleben.
- 1927 Der vom Dorfbach gespeiste sogenannte Feuerwehrkanal ist fertig. Über Schächte kann daraus Löschwasser angesaugt werden. (*s. Kap. K 4 a*) Der Kanal ist bis in die 1970er Jahre in Betrieb.
- 1930 Die erste Motorspritze kann angeschafft werden. Es ist eine „Ziegler Alemania Nr. 1075“ auf vollgummibereiften Rädern und für den Mannschaftszug ausgestattet.

#### Anekdote aus der Vereinschronik

Den Maschinisten gefiel nicht, dass dauernd Kühlwasser mit einem Eimer nachzufüllen war. Mechanikermeister Peter Höbel, ein Mächler, löste dieses Ärgernis und montierte einen Schlauch zwischen Pumpe und Kühlsystem. Später war dies der Standard aller Motorspritzten.

- 31.05.1931 Der Verein bekommt eine neue Fahne.
- 1932 Im Herbst erhält die Feuerwehr ihr erstes Fahrzeug, einen „BRENNABOR“ mit 45 PS und 6 Zylindern zur Beförderung der Motorspritze und 6 Plätzen für Feuerwehrleute.
- 09.01.1938 Der nun 65-jährige Köcheler gibt nach 26 Dienstjahren sein Amt ab.

Er war der Kommandant mit der längsten Dienstzeit im Kreis seiner 13 Kollegen. Er hatte die anstehende Technisierung, Kauf der Motorspritze, Feuerwehrfahrzeug, den Sprung in die Neuzeit für die Feuerwehr vollzogen.

Georg Eberle sen., der bisherige Adjutant und ein bewährter Feuerwehrmann, trat die Nachfolge von Ignaz Köcheler an.

- 01.09.1939 Mit Beginn des 2. Weltkrieges ziehen wieder 29 Mann die Soldatenuniform an. Mancher Vater leistet wieder anstelle seines Sohnes Dienst bei der Feuerwehr.
- 13.04.1942 Beim Brand des Anwesens Kuisle in Meggenried wird ein zunächst vermisstes Kind der Familie aus dem brennenden Haus gerettet.
- 1944 Im Sommer kommt, während der Bombenangriffe auf die Städte Augsburg und München, der Einsatzbefehl, sich an den Löscharbeiten im brennenden München zu beteiligen.
- 16.07.1944 Die Feuerwehr muss zu einem Löscheinsatz nach München ausrücken. Leider bleibt das Fahrzeug bereits vor Landsberg wegen Motorschaden liegen.

#### Anekdote aus der Vereinschronik

„Die ausrückende Mannschaft, Peter Höbel am Steuer, fuhr beim Haus Wörz quer über die Hauptstraße in die Gartenmauer. Mit einem Hebeisen konnte das Fahrzeug wieder flott gemacht werden. So fuhren diese, eine Staubwolke hinter sich herziehend, auf der Salzstraße Richtung Börwang. Bereits vor Landsberg verweigerte das Feuerwehrauto, wegen eines Motorschadens, jede weitere Vorwärtsbewegung. So musste die Feuerwehr ohne Löscheinsatz in München, aber ohne Groll, wieder umkehren. Hier sind Spekulationen angebracht. Sollte der Einsatz nach München vielleicht schon an der Gartenmauer enden?“

- 19.07.1944 Ein über Kempten angeschossenes Bomben-Flugzeug stürzt bei Obereiberg - Nähe „Heiler“ (*Bauernhof Meggenried 56*) - in den Wald. (*s. Kap. J 6*)

Es war eine Bravourleistung der nur noch aus Halbwüchsigen und Alten bestehenden Feuerwehr, diesen Waldbrand unter Kontrolle zu bringen. Zuvor versuchte der Pilot die Bomben abzuwerfen.

Dabei geriet der „Steinhauser Hof“ in Einöde 30 in Brand, wobei die Tochter Hedwig ums Leben kam. Der Hof konnte nicht mehr gerettet werden.

30.04.1945 Die Besatzungsmacht löst am Ende des Krieges die Feuerwehr auf.

1945 Im Sommer brennt beim „Zipfelwirt“ (*Bahnhofgaststätte*) ein abgestellter Eisenbahnwaggon. Bis Kriegsende diente dieser polnischen Zwangsarbeiterinnen als Waschraum.

Die Feuerwehr, die es gar nicht mehr geben durfte, rückt - von den alliierten Militärbehörden unbehelligt - aus, um das Feuer zu löschen.

17.02.1946 Die Feuerwehr wird wieder gegründet.

11.01.1948 Kommandant Alois Anwander kandidiert bei der Jahreshauptversammlung nicht mehr.

06.01.1952 Georg Eberle jun. tritt als Kommandant zurück.

Eberle hatte sich massiv für die Anschaffung eines Löschfahrzeuges eingesetzt. Diese Forderung war bei der Gemeinde aber nicht durchsetzbar.

Mit dem Nachfolger Michael Spiegel glaubte die Gemeinde endlich den Kommandanten gefunden zu haben, der keine Wünsche hatte und bereit war, das Feuerlöschwesen in Wildpoldsried auf ein Minimum abzubauen.

Die Alarmierung erfolgte damals über das Telefonnetz. Im Wildpoldsrieder Postamt befand sich eine Telefon-Handvermittlung.

30.01.1955 Zum neuen Kommandanten wählen die Kameraden Johann Kille.

Kille war eine Vaterfigur in der Feuerwehr, für den die Mannschaft zu hohem Einsatz bereit war. Fehlende Ausrüstung konnte damit manchmal ausgeglichen werden. Kille begann mit dem Wiederaufbau der Feuerwehrgerätschaften, konnte aber die berechtigten Forderungen bei der Gemeinde nicht durchsetzen.

Anekdote aus der Vereinschronik

„Ein Vorschlag eines Gemeinderates zur Anschaffung eines neuen Fahrzeuges:

Es brennt nicht jeden Tag, auch wird nicht jeden Tag gestorben. Also muss es doch möglich sein, beides in einem Fahrzeug zu vereinen. Die Feuerwehr wäre zufrieden und der Leichenwagen, der von den Holzwürmern zerfressen war, wäre damit auch zu ersetzen.“

Es bleibt dem Einzelnen überlassen, wie deren Handhabung wohl ausgesehen hätte. Leider konnte dieses Wunderding nie verwirklicht werden.

Nach dieser finanziellen „Durststrecke“ hatte Bürgermeister Josef Weiß wieder ein offenes Ohr für die Belange der Feuerwehr.

1959 Die Feuerwehr bekommt wieder ein Fahrzeug.

Es ist ein „Ford Transit“, der mit einer Tragkraftspritze, 400 m Schläuchen und 6 Mann hoffnungslos überladen ist.

1961 Die neue Tragkraftspritze „Bachert“ ersetzt, nach dem Brand am 17.12.1960 des landwirtschaftlichen Anwesens von Viktoria Reiter in Trampoï, die Tragkraftspritze aus dem Wehrmachtsfahrzeug.

12.02.1967 Einen umgestürzten, mit Benzin beladenen Tankzug, nahe der Landkreisgrenze zum Ostallgäu, birgt die Feuerwehr gemeinsam mit der Stadtfeuerwehr Kempten.

Als gegen Morgen die Feuerwehr abrücken wollte, verzögerten dies festgefrorene Bremsen, so kalt war diese Nacht.

06.01.1968 Johann Kille hört als Kommandant auf.

30.06.1971 Erster Auftritt der neu zusammengestellten „Alten Garde“ (= *Feuerwehrleute in historischer Uniform u. mit historischen Geräten*).

Die Wildpoldsrieder Feuerwehr war eine der ersten Wehren, welche mit historischen Uniformen und Geräten an den Jubiläumsfeiern der Nachbarvereine teilnahm.

1971 Ein von der Gemeinde angekauftes ausgemustertes Bundeswehrfahrzeug haben die Feuerwehrkameraden in mühevoller Arbeit zu einem Löschfahrzeug umgebaut. Dieses wird während der Feuerschutzwoche der Öffentlichkeit vorgestellt.

1973 Unter Kommandant Karl Baumberger wird das 100-jährige Bestehen der Feuerwehr an 4 Tagen groß mit Festzeltbetrieb und Umzug gefeiert.

Von dem finanziellen Überschuss des Jubiläums kaufte man einen gebrauchten Ford Transit, den man für Zwecke der Feuerwehr umbaute, um das alte Fahrzeug zu ersetzen.

01.05.1974 Die Feuerwehr wiederbelebt die Tradition des „Maibaumaufstellens“. Sie stellt nach längerer Pause einen 39 m hohen Maibaum im Dorfpark auf.

05.05.1977 Am Ortsrand von Wildpoldsried stürzt ein Düsenjäger der Bundeswehr vom Typ F 104 G Starfighter ab. Benachbarte Häuser am Waldweg erleiden starke Beschädigungen und geraten teilweise in Brand. (*s. Kap. H 6 d*)

Dieses Ereignis war für die freiwilligen Feuerwehren von Wildpoldsried und Umgebung eine große Herausforderung, die sogar die Fachzeitschrift „Brandwacht“ würdigte.

06.01.1978 Karl Baumberger verzichtet auf eine Wiederwahl. Als Nachfolger wählt die Versammlung Alfred Kiechle. Dessen Aufgabe ist es, den von Johann Kille begonnenen Auf- und Ausbau der Feuerwehr voranzutreiben.

15.10.1979 Feuer in der Schreinerei Ludwig Pfefferle in der Marktoberdorfer Str. 12. Das denkmalgeschützte Gebäude kann nicht gerettet werden.

23.08.1980 Die Feuerwehr löscht gemeinsam mit den Nachbarwehren erfolgreich den Brand des landwirtschaftlichen Anwesens von Emil Ernst in Meggenried. Das gefährdete Wohnhaus kann gehalten werden.

1981 Erste Gespräche zwischen Gemeinde und Feuerwehrführung über ein neues Löschfahrzeug beginnen.

07.04.1983 Der Gemeinderat entscheidet, für die Feuerwehr ein Löschfahrzeug LF 16/12 der Firma Magirus 192 D 11 zu kaufen.

09.11.1983 Das neue Löschfahrzeug wird vom Werk in Ulm abgeholt.

#### Anekdote aus der Vereinschronik

Der Beamte vom Landesamt für Brand- und Katastrophenschutz, Außenstellenleiter Zeller, stellte sich quer. Dieses Fahrzeug sei für Wildpoldsried ungeeignet und zu groß. Mit Allgäuer Dickköpfigkeit setzte Kommandant Kiechle noch im gleichen Jahr den Kauf durch.

24.12.1983 Als kurz nach Mitternacht der landwirtschaftliche Teil des Anwesens von Balbina Eberle (*Marktoberdorfer Str. 16*) abbrennt, ist dies ein Glücksfall für die hiesige Feuerwehr. Der Besitzerin ist an einem Wiederaufbau nicht gelegen und sie bietet die Brandstelle der Gemeinde zum Kauf an.

28.04.1990 Das Haus für Feuerwehr und Kultur in der Marktoberdorfer Str. 16 wird eingeweiht. Gäste aus Frankreich und Holland geben der Veranstaltung ein internationales Gepräge.

- 15.01.1991 Als die Puppenmöbelfabrik Hennig brennt, ist dies eine Herausforderung für die beteiligten Feuerwehren.  
Trotz der erfolgreichen Löschttätigkeit entsteht ein Sachschaden von 2 Mio. DM (1,54 Mio. €).
- 24.10.1994 Um 21:15 Uhr sind 3 Züge zusammengestoßen. Es entsteht hoher Sachschaden und 2 Lokführer werden leicht verletzt. Die Feuerwehr Wildpoldsried ist 2 Nächte im Einsatz, um die Unfallstelle für Bergarbeiten auszuleuchten.
- 06.01.1995 Wegen baldiger Erreichung der Altersgrenze scheidet Kommandant Kiechle aus dem aktiven Feuerwehrdienst aus.  
Sein Nachfolger, Wolfgang Maier, übernimmt eine bestens ausgerüstete und ausgebildete Feuerwehr.
- 15.10.1995 Weihe des neuen Löschfahrzeuges LF 8/6 auf Mercedes 917 AF. Das Fahrzeug ist der Ersatz für den fast 30 Jahre alten Ford Transit.

#### Anmerkung aus der Vereinschronik

Kommandant Alfred Kiechle konnte nach zähen Verhandlungen mit den Lieferanten und trotz ablehnenden Stimmen im Gemeinderat das Fahrzeug beschaffen.

- 27.08.1997 Großbrand des Grillingerhofs, Marktoberdorfer Str. 13, gegenüber dem Feuerwehrhaus, mit Zerstörung des Ober- und Dachgeschosses.

#### Anekdote aus der Vereinschronik

Bedenklich war das Umfeld beim Brand. Die Schaulustigen drängten sich auf den Gehsteigen. An Alarmierung der Feuerwehr dachte niemand, obwohl diese gegenüber auf der anderen Straßenseite war.

10. bis 14.06.1998 Das 125-jährige Bestehen der Feuerwehr feiert man groß mit Festzelt und umfangreichem Programm.  
Der Festzug am Sonntag, mit über 90 Gruppen aus dem gesamten Allgäu sowie Gästen aus Frankreich und Holland, ist der Höhepunkt des Festjahres.
21. und 22.05.1999 Der Wildpoldsrieder Bach überflutet wiederholt Keller in den bachnahen Dorfbereichen.  
2000 Im Herbst wirft sich ein Mädchen in Nähe der Bahnunterführung vor einen Zug.  
2000 Hochwassereinsatz im Dorf  
2002 Weiterer Hochwassereinsatz im Dorf
- 04.05.2003 Nach langen Verhandlungen wird ein Mehrzweckfahrzeug MZF auf einem VW T 4 in Dienst gestellt. Die Finanzierung erfolgt zum größten Teil aus dem Erlös der 125-jährigen Jubiläumsfeier 1998.
- 12.2004 Feuerwehrkameraden demontieren eine Solaranlage auf dem Dach der Feuerwehrhalle und bauen dafür die neue Photovoltaikanlage.
- 06.01.2009 Kommandant Wolfgang Maier legt sein Amt als Kommandant der Feuerwehr nieder. Stefan Burger wird zum neuen Kommandanten gewählt.
- 16.12.2011 Einer besonderen Brandsituation steht die Feuerwehr gegenüber, als in der Poststraße ein Elektroauto brennt.  
Weder mit Wasser, noch CO<sub>2</sub> (= Kohlendioxid) noch mit erheblichen Mengen Schaum, kann das Fahrzeug gelöscht werden. Das Elektroauto transportiert man, immer wieder aufflammend, auf einem Abschleppwagen nach Dodels (*Hochgreut*) in eine Kiesgrube. Dort bringt die Abdeckung mit Bauschutt den gewünschten Löscherfolg.
- 20.06.2015 Bei der Sprengung der 2 Windkraftanlagen der Firma Geiger auf Kraftisrieder Grund übernimmt die Feuerwehr den Absperrdienst, um Schaulustige aus dem

Gefahrenbereich fern zu halten.

- 14.09.2016 Ein neues Fahrzeugkonzept wird erstellt.  
Ziel: Anschaffung eines großen Löschfahrzeuges LF16 und eines Geräte-Logistikwagens mit 7,5 t.

(Quellen für das Kapitel P 3 siehe Fußnoten)<sup>139, 140, 141, 142, 143</sup>

Artikeldatum: 31.12.2017

[zur Inhaltsübersicht](#)

#### **P 4 - 1891 Schützenverein Wildpoldsried**

- 13.11.1891 15 Männer versammeln sich, um einen „Zimmerstutzen-Verein“ zu gründen. Initiator ist der königliche Bahnadjutant Georg Raab, den man zum Gründungsschützenmeister wählt.

Vereinslokal war der Gasthof „Binser“ (*danach „Gasthof Adler“*). Dort eigneten sich die oberen Räume zur Ausübung des Schießsports.

Ziel bei Gründung des Vereins war die Förderung des Sportschießens sowie die Pflege der Kameradschaft und des Gesanges. Dies sind auch heute noch immer die Grundlagen des Schützenvereins.

- 1920 In den 20er Jahren baut der Verein einen Feuerschützenstand in Wolkenberg.  
1928 Der Verein erwirbt eine Königskette.  
1931 Eine Schützenfahne wird angeschafft.  
1935 Vereinsmitglieder bauen einen Kleinkaliberstand am Waldweg 1.

Nach dem 2. Weltkrieg mussten alle vorhandenen Waffen abgeliefert werden. Damit war die Vereinstätigkeit eingestellt. Das Schützenhaus diente als Gefangenenlager für Franzosen. In der Folgezeit diente es als Wohnung für Heimatvertriebene.

- 1950 Matthias Fenle (*Ellenberg*) ruft seine Schützenkameraden zum Vereinsschießen zusammen.  
Im Gasthaus „Hirsch“ richten sie einen Raum zum Luftgewehrschießen her.  
1968 Den Kleinkaliberstand am Waldweg 1 bauen sie zum Schützenheim mit 12 Luftgewehr-Schießständen aus.

Jedes Jahr werden ein Schützenkönig und ein Vereinsmeister ermittelt. Auch für die Jugend gibt es einen Jungschützenkönig.

Neben den zahlreichen Preis-, Pokal- und Freundschaftsschießen beteiligt sich der Verein alljährlich mit einigen Mannschaften beim Rundenwettkampf des Schützengauges.

Folgende Jubiläen feierte der Schützenverein:

- 1926 35-jähriges Jubiläum  
1967 75-jähriges Jubiläum mit Gauschießen und Festzeltbetrieb im heutigen Dorfpark  
1981 90-jähriges Jubiläum und Gauschießen mit Festzeltbetrieb  
1991 100-jähriges Jubiläum mit Vergleichsschießen, mehrtägigen Veranstaltungen und Festzeltbetrieb

Brauchtum und Geselligkeit werden bis heute bei Festzügen mit befreundeten Schützenvereinen im In- und Ausland, beim Aufstellen des Maibaums und vereinsinternen Grillfesten gepflegt.

<sup>139</sup> Protokollbücher der Feuerwehr seit 1873.

<sup>140</sup> Chronik vom Ehrenkommandant Alfred Kiechle, vom Dezember 1997.

<sup>141</sup> Chronik zum Festakt am 9.5.1998 von Ehrenschriftführer Albert Wegmann.

<sup>142</sup> Rechnungen der Gemeindeverwaltung von 1834 - 1900.

<sup>143</sup> Auszug aus dem Vortrag zum 140-jährigen Jubiläum der Freiwilligen Feuerwehr Wildpoldsried am 1.3.2013.

## P 5 - 1904 Arbeiter- und Krankenunterstützungsverein Wildpoldsried

- 1904 Einige Bürger der Gemeinde Wildpoldsried treffen sich und gründen den Verein, der sich „Katholischer Arbeiter-Krankenunterstützungsverein zu Wildpoldsried“ nennt.

Diesem Verein schloss sich die Gemeinde Betzigau mit Hochgreut an, beendeten aber bald wieder ihre Mitgliedschaft.

Laut der Vereinsstatuten diente der Verein „der Förderung und Fortpflanzung des kameradschaftlichen Verhältnisses sowie gegenseitige Unterstützung in Notfällen, soweit die Mittel der Kasse reichen“.

Grundlage des sozialen Vereins war, durch Aufnahmegebühren und monatliche Beiträge Geld zu sammeln, um Mitglieder in Krankheits- und Notfällen zu helfen. Der Verein war eine Privatinitiative als Vorgänger zu den heutigen Sozialkassen.

- 1926 Vereinsmitglieder gründen die Sterbekasse und gliedern sie dem Verein an. Bei einem Sterbefall zahlen die Mitglieder das sogenannte Sterbegeld. Dieses Sterbegeld bekommen die Hinterbliebenen als Unterstützung zur Begleichung der Sterbekosten.

- 1984 - 1988 Neue Mitglieder werden aktiv geworben.

Vereinsmitglied Georg Zirch warb neue Mitglieder mit dem Argument:  
„Wenn du beitrittst und zahlst, no hosch, wenn stirbsch, glei a Geld.“

- 1989 Bei der Jahreshauptversammlung hat der Verein 162 Mitglieder und die Sterbekasse 301 Mitglieder.

Durch den Aufbau der Sozialkassen in Deutschland traten immer weniger junge Leute dem Verein bei. Die Statuten wurden nie angepasst und waren damit im Laufe der Zeit überholt.

- 2004 Der Verein feiert das 100-jährige Vereinsjubiläum.
- 01.01.2013 Laut letzter Mitgliederliste sind es noch 118 Vereinsmitglieder und 155 Mitglieder bei der Sterbekasse.
- 26.02.2014 Mit Hermann Kistler verstirbt der letzte Vorsitzende.
- 2014 Bei den Neuwahlen tritt der gesamte Vorstand zurück. Es wird keine neue Vorstandschaft gefunden.
- 25.05.2014 Der Verein löst sich bei einer Mitgliederversammlung auf. Das Vereinsvermögen geht an die Gemeinde Wildpoldsried.
- 01.06.2017 Laut Satzung und Beschluss der auflösenden Versammlung reicht die Gemeinde das Vereinsvermögen an die Bürgerstiftung „wisawi“ (Wildpoldsrieder Allianz für Wildpoldsrieder) weiter. ([s. Kap. K 4 j](#))

## **P 6 - 1906 Verein für Gartenbau- und Landschaftspflege Wildpoldsried**

02.1906 3 Wildpoldsrieder besuchen in Kempten bei einem Wanderlehrer einen Obstpflegerkurs. Ihre Begeisterung ist so groß, dass sie weitere 24 Bürger zur Gründung des Obst- und Bienenzuchtvereins Wildpoldsried überzeugen können.

Der Schwerpunkt bei der Beratung seiner Mitglieder lag beim Anlegen von Obstgärten und bei der Bienenzucht.

Weitere Schwerpunkte sind die aktive Mitarbeit bei der Ortsbildverschönerung, die Förderung der Heimatpflege und der Landeskultur. Für die Mitglieder wird ein verbilligter Kauf von Obstgehölzen, Pflanzen und Blumenerde ermöglicht.

Ein weiterer Schwerpunkt ist die große Mitarbeit der Mitglieder beim Unterhalt des Kreislehrgartens in Sulzberg.

Heute ist Ziel und Aufgabe des Vereins die Förderung und Beratung beim Obstanbau und zu allgemeinen Gartenfragen.

1920 Die Versammlung wählt Pfarrer Lorenz Weizenegger zum Nachfolger von Lehrer Wiedemann, dem ersten Vereinsvorstand.

Bis 1937 waren jeweils der Dorfpfarrer oder der Schulleiter Vorsitzende des Vereins.

1922 Kauf der 1. Obstmühle mit Presse.

1931 Eine große „Obstschau“ und die Bezirksversammlung finden in Wildpoldsried statt.

1937 Der Verein ändert seinen Namen in „Obst- und Gartenbauverein Wildpoldsried“.

1952 Anschaffung einer Obstbaumspritze.

1954 Die 1. Blumenschmuckprämierung auf Orts- und Kreisebene wird durchgeführt.

1968 Magnus Eberle (*Reuten 107*) nimmt die Vereinsmosterei wieder in Betrieb.

1974 Satzungsänderung - Umbenennung in „Verein für Gartenbau und Landschaftspflege“.

1981 Das 75-jährige Vereinsjubiläum wird mit einem Festabend und einem Blumenball gefeiert.

1987 Peter Tauftratshofer wird 1. Vorsitzender.

2004 Eine große Kürbisausstellung findet im Kreislehrgarten in Sulzberg statt - der größte Kürbis wiegt 44 kg und kommt aus dem Garten von Peter Tauftratshofer!

2006 Das 100-jährige Jubiläum feiert der Verein mit einer Feldmesse und einer Ausstellung in der Dorfboind.

24.10.2013 Der Verein beteiligt sich am landkreisweiten Wettbewerb: „Unser Landkreis blüht auf“.

Ziel des landkreisweiten Wettbewerbes war ein Beitrag zum Erhalt der Artenvielfalt zu leisten und öffentliche Flächen verstärkt mit heimischen Wildblumenwiesen zu gestalten. 21 der 28 Gemeinden im Landkreis nahmen teil. Durch den Einsatz von Peter Tauftratshofer, der Wildblumenbeete entlang der Straßen und im Kreisel anlegte und pflegte, erhielt die Gemeinde einen Geldpreis in Höhe von 500,- €.

Peter Tauftratshofer betreut mit den Mitgliedern des Vorstandes die Bepflanzung um die Pfarrkirche und die Blumenbeete entlang der Straßen. Auch bei Gemeinde- und Vereinsfesten sorgt der Verein für die Gestaltung mit Blumenschmuck.



## P 7 - 1919 Schlachtgemeinschaft Wildpoldsried

- 1919 Bürgermeister Anton Filser gründet die „Notschlachtgemeinschaft Wildpoldsried“.  
Zweck der Gemeinschaft:  
Die Mitglieder verpflichten sich zur Abnahme einer bestimmten Menge Fleisch bei Notschlachtungen eines Mitglieds und sichern so dem betroffenen Bauern eine gewisse Entschädigung für seinen Verlust.

Filser war 30 Jahre Vereinsvorsitzender.

- 1931 > Die Notschlachtanlage befindet sich im Hause Sigmund Hartmann (*beim Fassold*) in der Marktoberdorfer Str. 4.
- 1962/63 Mitglieder der Gemeinschaft bauen eine neue Notschlachtanlage auf dem Grund des ehemaligen Eiskellers vom Gasthof „Hirsch“ mit vereinseigenen Mitteln. Das Grundstück stellt die Gemeinde mit einem Überlassungsvertrag und einem symbolischen Preis von 1 DM (2,07 €) pro m<sup>2</sup> zur Verfügung.
- 23.06.1971 Der Vorstand lässt den „Notschlachtverein“ - wie er im Volksmund genannt wird - ins Vereinsregister eintragen.
- 16.11.1971 Die Gemeinde verkauft mit notariellem Vertrag die Fläche an den Notschlachtverein mit Zufahrtsrecht vom Kirchweg zur Nordseite des Gebäudes.
- 1982 Der Verein hat 89 Mitglieder.
- 2015 Wegen Rückgang der Hofstellen zählt der Notschlachtverein nur noch 49 Mitglieder.

Die Notschlachtanlage wurde nur noch für ein paar Hausschlachtungen genützt. Nach der Verschärfung der gesetzlichen und veterinärrechtlichen Bestimmungen mussten die Notschlachtungen eingestellt werden.

Nach Anton Filser waren die Vereinsvorsitzenden ab 1949 Martin Weber, Roman Eberle und Anton Burger. Heute leitet Roman Karg die Gemeinschaft.

## P 8 - 1920 Ski- und Sportverein Wildpoldsried

Die Beweggründe des Vereins sind die sportliche Ausbildung und Förderung der Jugend sowie des Breitensports.

- 1920 Gründung des Turnvereins Wildpoldsried.  
Die Aktivitäten beschränken sich dabei hauptsächlich auf Turnen und Gymnastik.  
1. Vorstand ist Ignaz Köcheler.
- 1921 > Parallel zum Turnverein gibt es den Radfahrverein „Concordia Edelweiß Wildpoldsried“ und Skisportler in loser Verbindung.
- 1925 Eine Theater-Laienspielgruppe trifft sich unter Anton Scheufele regelmäßig zu Theaterproben und -aufführungen. (*s. Kap. N 1*)
- 1928 Innerhalb des Turnvereins etabliert sich erstmals eine Fußballabteilung.

Der 2. Weltkrieg setzte den zahlreichen und vielfältigen Aktivitäten ein jähes Ende.

- 1947 Vereinsmitglieder beginnen wieder Fußball zu spielen.  
Eine Handballgruppe und eine Boxstaffel versuchen sich zu etablieren.  
Bunte Abende ergänzen das kulturelle Angebot in der Gemeinde.  
Ein selbstständiger Tischtennisclub (TTC) wird gegründet.

- 1951 Der Turnverein hat Mitgliederprobleme und steht kurz vor der Auflösung. Skisprungbegeisterte beginnen im Herbst mit dem Bau einer Sprungschanze in Steig. Der Bau erfolgt hauptsächlich durch private Initiative von Bürgern der Ortsteile Moosmühle, Unteregg, Oberegg und Steig.
- 25.01.1952 Aus dieser Initiative heraus entsteht der Ski-Club Wildpoldsried, der dem Bayerischen Landessportverband beitrifft.  
1. Vorstand ist Josef Weiß (\* 19.3.1899 † 9.3.1984). Er führt den Verein bis zum Jahre 1960.
- 1955 Dem neugegründeten Verein schließen sich die Fußballabteilung und fast zeitgleich die Turnabteilung an.
- 26.11.1955 Umbenennung des Vereins in Ski- und Sportverein Wildpoldsried (= SSV).
- 1956 Eine neue Vereinsfahne wird präsentiert.  
Verlegung des Sportplatzes aus der Mitte des Dorfes (*heute Dorfpark*) auf die Westseite der Bahnlinie Kempten - Buchloe an der Straße nach Börwang.
- 1962 Offizielle Eintragung ins Vereinsregister.
- 26.09.1965 Einweihung der neuen Vereinsfahne.
- 1967 Durchführung des 1. Volkslaufs mit internationaler Beteiligung.
- 1969 Die neuerbaute Schulturnhalle (14 x 27 m) darf auch durch den SSV benutzt werden.
- 1971 Das Sportangebot wird durch die Gründung der Tennisabteilung erweitert.
- 1979 Bau des neu erstellten Sportgeländes mit zusätzlichem Rasenspielfeld, Allwetterplatz, Laufbahn Kugelstoßanlage, Asphaltstockbahn, Bolz- und Gymnastikwiese und Stehwall.
- 1988 Mit der Gründung einer Rad- / Triathlon-Abteilung ergänzt man das Sportangebot.
- 1994 Das neue Sportheim am Fußballplatz entsteht.
- 1999 Im Zuge notwendiger Renovierungsarbeiten errichtet der Verein einen Street-hockeyplatz und ein Beach-Volleyballfeld am Sportgelände.
- 2001 > Im Internet informiert der Verein über sich und aktuelle Veranstaltungen.
- 2004 Der Bau einer neuen Vereinssporthalle (44 x 22 m) wird realisiert.
- 2007 Auf der Westseite des Fußballplatzes entsteht eine Zuschauertribüne.
- 2016 Mit seinen 1.680 Mitgliedern ist der Ski- und Sportverein Wildpoldsried e.V. der größte Verein unserer Gemeinde.

Neben der Betreuung der leistungsbezogenen Einzel- und Mannschaftssportarten ist es ein Hauptziel des Vereins, besonders den Breitensport zu fördern. Bei Brauchtumsveranstaltungen ist der Verein ebenfalls aktiv.

Der SSV organisiert auch Sommer- und Wintersportveranstaltungen aller Art auf regionaler und überregionaler Ebene.

SSV-Vorsitzende seit der Gründung:

- 1920 - 1927 Ignaz Köcheler  
 1928 - 1938 Alois Wörz  
 1939 - 1946 kein aktives Sportangebot (*NS-Zeit*)  
 1947 - 1951 Josef Kurz, Franz Schineis, Eduard Ritter, Eugen Schineis  
 1952 - 1960 Josef Weiß  
 1961 - 1979 Alois Zengerle  
 1980 - 1994 Hermann Kistler

SSV-Vorsitzende seit der Gründung:

- 1995 - 2000 Heribert Rauch
- 2000 > Xaver Wankerl

In derzeit 8 Abteilungen bietet der **SSV** seinen Mitgliedern eine vielseitige Palette von Sportarten an, die eine breite Schicht von Mitbürgern ansprechen soll.

## Die Abteilungen - Kurzfassung

### Abteilung **Stockschützen**

- 1981 Gründung der Stockabteilung, zur Verfügung stehen 2 Stockbahnen.
- 1984 > Es gibt die eigene Veranstaltung „Vatertagsturnier“.
- 1985 Die Anlage wird auf 5 Stockbahnen mit Flutlicht erweitert.
- 1999 Die Anlage wird nochmals erneuert.
- 2002 Bau einer Weitschuss-Asphaltbahn beim WiWaLaMoor durch die Gemeinde. Daniel Ulreich ist das Aushängeschild der Abteilung im Weitenwettbewerb der Stockschützen.
- 2016 > Daniel Ulreich ist Abteilungsleiter.
- 2017 Die Stockschützen nehmen nicht mehr an regionalen Wettbewerben teil.

Daniel Ulreich erzielte bei Bayerischen und Deutschen Meisterschaften erste Plätze. Mit der Deutschen Nationalmannschaft wurde er Vizeweltmeister im Mannschaftswettbewerb in den Jahren 2012, 2014 und 2016.

Die größte überregionale Veranstaltung der Stockschützen des SSV Wildpoldsried war der Allgäu-Cup im Weitenwettbewerb (von 2003 - 2017). Der Cup zählte zur Deutschen Weitschussrangliste.

### Abteilung **Tennis**

- 08.09.1971 Die Tennisabteilung wird gegründet.
- 1971 > Abteilungsleiter ist Harald Kretschmer.
- 1971/72 In Eigenleistung entstehen 2 Tennisplätze.
- 1974 - 1978 Erweiterung der Anlage um 2 weitere Plätze mit Beregnungsanlage und einem Tennisheim.

Im sportlichen Bereich erreichten verschiedene Mannschaften die höchsten schwäbischen Klassen.

Die Senioren spielten sogar in der Regionalliga, der höchsten Deutschen Klasse.

- 1979 - 2003 Größte Veranstaltung ist das internationale Tennis-Herbst-Turnier, das in dieser Zeit insgesamt 25-mal durchgeführt wird.

### Abteilung **Turnen**

- 1955 - 1958 Die Turnabteilung wird neu aufgebaut.
- 1959 > Verschiedene Jugendgruppen beteiligen sich an Turnierjugendtreffen im Gruppentwettbewerb. Höhepunkte sind die Teilnahmen an Deutschen Turnfesten.
- 2010 > Abteilungsleiterin ist Margot Schneider. Nach einer Durststrecke von ungefähr 25 Jahren nehmen wieder Kinder- und Jugendgruppen an Turnwettkämpfen teil.

In allwöchentlichen Kinderturnstunden, schon für die Allerkleinsten ab Lauffalter, wird mit Übungen zur Motorik, Koordination und Kondition der Grundstein für alle weiteren Sportarten gelegt.

Angeboten werden derzeit Übungsstunden - Turnen, Gymnastik, Yoga, Bodystyling, Orientalische Tänze, Line Dance - für Mitglieder aller Altersstufen, sogar bis ins hohe Alter von 80 plus.

### Abteilung Tischtennis

- 1947 Gründung des selbständigen Tischtennisclubs (TTC).  
Der Spielbetrieb findet in der alten Baracke am heutigen Dammweg statt.
- 1963 Nach dem Anschluss an den SSV stellt die Gemeinde den Fahrradkeller und die Aula der neu erbauten Schule als Trainingsraum zur Verfügung.
- 1974 > Die TT-Abteilung erfährt einen Riesenaufschwung.  
Die Zahl der Mannschaften erhöht sich explosionsartig.

Wildpoldsried entwickelte sich zur Tischtennishochburg im Landkreis und in Schwaben. Zahlreiche Meisterschaften von Schwäbischen bis hin zu Bayerischen Titeln wurden im Nachwuchsbereich errungen.

- 1987 Vorzeigeteam ist die 1. Damenmannschaft.  
Ihr gelingt der Aufstieg in die Bayernliga und danach sogar in die Oberliga.
- 1998 > Abteilungsleiterin ist Monika Heisl.

### Abteilung Ski

- 1951 Im Herbst wird der Skisport populär in Wildpoldsried.  
Durch private Initiative baut man die „Waldschanze in Steig“.

Heini Klopfer, aus dem legendären Oberstdorfer Springertrio, hatte die Pläne für die Schanze erstellt. Er machte auch den ersten Sprung auf der neuen Schanze.

- 1952 Skispringer gründen den Skiclub.
- 1963 Schneearme Winter und mangelndes Interesse machen der Schanze den „Garaus“.  
Die Skisportler betreiben mehr und mehr Alpinen Skilauf.
- 1978 Skilanglauf findet immer mehr Anhänger in Wildpoldsried.
- 1979 Kauf eines Spurschlitten (Ski-doo).
- 1981 Ein gekauftes elektronisches Zeitmessgerät ermöglicht größere Wettkämpfe.
- 1987 u. 2011 Die Gemeinden Wildpoldsried und Betzigau finanzieren ein neues Spurgerät.
- 1989 > Abteilungsleiter ist Günter Mögele.

Trainingskurse für Kinder und Jugendliche sind fester Bestandteil der Abteilungsarbeit. Innerhalb der Abteilung wird z. Zt. auch noch Volleyball und Badminton angeboten.

### Abteilung Rad

- 1986 > Der Verein (später die Abteilung) organisiert 16-mal einen Kurztriathlon.
- 1988 Gründung der jüngsten SSV-Abteilung unter dem Namen Rad / Triathlon.
- 1995 > Abteilungsleiter ist Wolfgang Kiesel.

Duathlon (*radeln, laufen*), Laufwettbewerbe bis hin zum Marathon, Straßenrennen, Cross- und Bergläufe, Mountainbiken (MTB), Trial, Klettern sowie Indoor-Cycling vervollständigen das Angebot.

Größte SSV-Veranstaltung ist der Allgäu-MTB-Kids-Cup mit festem Platz im Terminkalender. Der Wildpoldsrieder Nachwuchs erkämpft sich bei Meisterschaften in Schwaben und Bayern stets gute Platzierungen.

Aushängeschild für den SSV ist Ines Thoma.

Als Mitglied der Nationalmannschaft ist sie eine feste Größe bei Europameisterschaften und im Weltcup. Tolle Erfolge feiert sie neuerdings in der Sportart Freeride (*hauptsächlich bergab*), sie geht bei den Enduro World Series auf allen Erdteilen an den Start.

Lysander Kiesel, erstmals im Nationaltrikot, und Timo Modosch starten mittlerweile bei der Herren Elite national und international.

## Abteilung **Fußball**

- 1947 Wiederaufnahme des Fußballsportes nach dem 2. Weltkrieg (1939/45).
- 1955 Beitritt als Abteilung zum damaligen Skiclub.  
Der Spielplatz befindet sich in der Mitte des Dorfes (*heute Dorfpark*).
- 1956 Auf der Westseite der Bahnlinie entsteht ein neuer Fußballplatz (*beim „Katzenweiherr“*).
- 1964 Durch kontinuierliche Steigerungen gelingt der 1. Mannschaft der Aufstieg in die A-Klasse. Dies entspricht der heutigen Bezirksliga.

Das „Hoch“ hielt 8 Jahre an.

- 1966/67 Höhepunkt ist die Vizemeisterschaft in der A-Klasse.
- > 1971 Im Nachwuchsbereich gibt es eine Schüler- bzw. eine Jugendmannschaft.
- 1971 > Beteiligung einer Damenmannschaft an der Spielgruppe Allgäu.
- 1972 > Der Verband formiert den gesamten Jugendbereich auf 6 Altersklassen (A - F) um.
- 1982 Aufstieg der Damenmannschaft in die Bezirksliga.
- 1986 Ende der Damenfußball Ära in Wildpoldsried wegen Spielerinnenmangel.
- 11.05.1993 Die frisch renovierte Fußballhütte brennt ab.
- 1994 2.400 Std. Eigenleistungen waren notwendig, bis das neu errichtete Sportheim bezogen werden kann.
- 2000 > Nach einem Tief in den 1970er - 1990er Jahren gelingt es der 1. Mannschaft wieder an frühere Zeiten anzuknüpfen.

Das Team pendelte zwischen Kreis- und Bezirksliga (2004 / 05, 2011 / 12, 2014 / 15).

- 2009 Nach 23 Jahren Pause gibt es wieder eine Mädchen- / Damenmannschaft in Wildpoldsried. Spiele finden in einer eigens organisierten Hobbyrunde statt.
- 2015 Die 1. Mannschaft spielt wieder in der Kreisliga des BFV (*Bayerischer Fußballverband*).  
Die Mädchen- / Damenmannschaft nimmt am Regelspielbetrieb des BFV teil.
- 01.06.2016 > Abteilungsleiter ist Christian Reichart.
- 2017 Die 1. Herrenmannschaft spielt zwischenzeitlich in der Kreisklasse.

## Abteilung **Theater**

- 1925 Gründungsjahr des Theatervereins. (*s. Kap. N 1*)

Auf privater Initiative von Anton Scheufele konnten in der Folgezeit seine selbstverfassten Theaterstücke „Alpenglühn“ und „Heimatglocken“ und „Die drei Dorfheiligen“ aufgeführt werden.

- 1959 Hermann Kistler leitet die private Laienspielgruppe.
- 1961 Die Theatergruppe tritt dem SSV Wildpoldsried als Abteilung bei. Kistler leitet die Theaterabteilung des SSV und bringt mit großem Erfolg viele Theaterstücke auf die Bühne.

Zahlreiche Theaterstücke, Faschingsbälle, Weihnachtsfeiern und Altnachmittage wurden organisiert. Spielorte waren die Bühne im Gasthaus „Hirsch“ und in den 1970er Jahren die Aula der Grundschule.

- 1983 Den größten Erfolg erzielt die Laienbühne mit dem Stück „Dr gschleckate Deiffl“ beim Schwäbischen Mundartwettbewerb „gschwätzt - gschpielt - gschriebe“. Die Gruppe darf damit in der Komödie in Augsburg auftreten.
- 1988 Eine neue Bühne in der Schulturnhalle bietet ideale Spiel-Möglichkeiten.
- 1989 > Abteilungsleiterin ist Eva Köllner
- 1992 Ein Weihnachtsspiel der besonderen Art spielt die Theatergruppe mit der Herbergssuche auf der Burgruine Wolkenberg.

In den 1990er Jahren spielten sie Kriminalkomödien, Musiktheater, Satiren sowie Kinder- und Jugendtheater. Es gab auch eine Gaukler- und Jugendtanzgruppe.

- 2003 Die SSV-Theaterabteilung betritt Neuland. Mit riesigem Erfolg führt sie das Musical „Let's go“ („Grease“) vor insgesamt 2.000 Besuchern in der Schulturnhalle auf.
- 2007 Mit „Dance it dirty“ führt die Theatergruppe ein weiteres Musical auf.
- 2010 Der 1. große Auftritt findet nach Fertigstellung des neuen Dorfsaals „Kultiviert“ statt. Die Eigenproduktion des Musiktheaters „Zwei Welten“, nach der Idee von „Alpenglüh“ aus dem Jahr 1925, begeistert 2.000 Besucher.

Mit der neuen Bühne im Dorfsaal erhielt die Theatergruppe eine hervorragende Spielstätte mit Proben- und Requisitenraum. Durch die Nutzungsmöglichkeit der mit toller Technik ausgestatteten Kultiviert-Bühne ist zu hoffen, dass die Motivation der Theatergruppe in den nächsten Jahren für neue Inszenierungen erhalten bleibt.

### Theaterstücke der letzten 15 Jahre

- 05.2003 “Let's go”
- 05.2004 “Currywurst mit Pommes”
- 12.2005 “Eine schöne Bescherung”
- 11.2007 “Dance it Dirty”
- 06.2009 “Mirandolina”
- 09.2010 “Zwei Welten”
- 05.2011 “Ein Sommernachtstraum”
- 10.2012 “Prinz Schweinehirt”
- 02.2014 “Schmitzky ermittelt”
- 09.2014 “Impro Theater”  
Die jungen Theaterspieler zeigen eine Form des Theaters, in der improvisiert wird.
- 11.2015 “Altweiberfrühling”
- 03.2017 “Weiße Kleider - Grüne Minna”

Artikeldatum: 31.12.2017

[zur Inhaltsübersicht](#)

### P 9 - 1922 **Männerchor Wildpoldsried**

Die Suche nach Dokumenten, die das genaue Gründungsjahr des Männerchors Wildpoldsried belegen könnten, gestaltete sich sehr schwierig.

- 1922 Die Plakette von Gründungsmitglied Anton Wegmann belegt das Jahr der Vereinsgründung.
- 1922 - 1935 Der Oberlehrer Johann Grandi gründet den Chor und leitet ihn.

Neben seiner Tätigkeit als Dirigent des Männerchors wirkte er auch als Kirchenchorleiter und Organist.

Weitere Chorleiter bzw. Dirigenten:

- 1935 - 1961 Jakob Weiß (*auch Leiter der Musikkapelle und anderer Musikgruppen*)
- 1961 - 1985 Hauptlehrer Adalbert Schmid
- 1985 - 1996 Alois Lang jun.
- 1985 > Der Männerchor Wildpoldsried ist Mitglied im Chorverband Bayerisch-Schwaben.
- 1997 Manfred Wegmann übernimmt die musikalische Leitung beim Männerchor.

Er begeisterte junge Männer für den Chorgesang durch das Proben und Singen von anspruchsvollen Liedern, die vom altdeutschen Liedgut bis zu Gospelsongs reichten.

Durch Stimmbildung und andere Gesangskurse hob er das Niveau des Männerchors an.

- 2005 > „20 Sänger in der Hand einer Frau!“ Unter diesem Motto führt Anke Weinert-Wegmann den Taktstock.

2006 u. 2015 Aufnahme einer CD mit Chorgesang.

- 15.07.2017 Feier des 90-jährigen Vereinsjubiläums mit einem Festkonzert und den Chören MGV Kaning (*s. Kap. O 3*) und dem Vokalensemble Animato aus Marktoberdorf.

- 16.07.2017 Chormatinee und Begegnungssingen mit 9 Gast-Chören im Schulhof.

Mit viel Fachwissen, Erfahrung und Elan schafft es die Chorleiterin immer wieder, die Proben und Auftritte interessant zu gestalten.

Stetig spornt sie die Stimmung an, um das Niveau kontinuierlich zu verbessern.

Neben der Stimmbildung sorgt sie für eine breitgefächerte, moderne und vielfältige Literatur- und Liederauswahl. Das Repertoire des Männerchors spannt einen weiten Bogen von Werken der Renaissance über zeitgenössische Komponisten bis hin zu Rock und Pop und schließt auch eine Vorliebe des Männerchors für „Kärntner Lieder“ nicht aus. Alle Lieder werden auswendig einstudiert, um eine bestmögliche Darbietung zu erreichen.

Der Männerchor Wildpoldsried besteht aus 20 begeisterten Laiensängern. Höhepunkte der letzten Jahre waren, neben zahlreichen Auftritten im Dorf und in Ottobeuren, die Organisation von internationalen Chören im Rahmen der „Missa sacra“ und der internationalen Kammerchor-Wettbewerbe in Marktoberdorf.

---

Artikeldatum: 31.12.2017

[zur Inhaltsübersicht](#)

## **P 10 - 1927 Viehzuchtgenossenschaft Wildpoldsried (VZG)**

- 15.11.1927 Bürgermeister Anton Filser beruft eine Versammlung der Viehhalter in der Gemeinde zur Gründung einer Stierzuchtgenossenschaft ein.

Es sind 40 - 50 Bauern anwesend. Nach einem Vortrag von Tierzuchtleiter Dr. Haug vom Tierzuchtamt Kempten gründen 8 Mitglieder die Stierzuchtgenossenschaft.

Zum Obmann wählen sie Georg Hörmann (\* 10.2.1876 † 23.10.1944), Einöde 28.

Nach einigen Problemen mit gekauften Zuchtstieren stellten Mitglieder ihre registrierten Stiere der Genossenschaft zur Verfügung.

- 1933 Man wandelt die Genossenschaft in eine Viehzuchtgenossenschaft (VZG) um.

- 1944 Ein Brand im Hause des Schriftführers Steinhauser vernichtet die Protokolle der Genossenschaft.

Die Ergebnisse der Milchleistungsprüfungen zeigen die Züchtungserfolge.

1945 111 Bauern aus Wildpoldsried liefern von 1.342 Kühen insgesamt 3.882.195 l (3.882,20 hl) Milch (= Ø Menge pro Kuh 2.891 l) ab.  
Es besteht für diese Landwirte ein gesetzlicher Prüfungszwang hinsichtlich der Milchmenge.

Weitere Milchleistungsnachweise bei freiwilliger Teilnahme beim Milchprüfing:

	Ø Jahresmenge pro Kuh	Kuhzahl insgesamt	teilnehmende Betriebe
1969	4.046 kg	685	33
1990	5.916 kg	1.219	47
2015	7.533 kg	1.336	32

Im Laufe der Jahre haben sich die Aufgaben und Ziele verändert. Heute stehen im Vordergrund:

- Information der Mitglieder über die neuesten Entwicklungen in der Zucht
- Motivation und Aufforderung der Mitglieder, aktiv im örtlichen und überörtlichen Zuchtgeschehen mitzuwirken
- Begeisterung der Jugend für die Tierzucht wecken
- Veranstaltung von Versammlungen und Lehrfahrten

Öffentlich präsentierte sich die Viehzuchtgenossenschaft z. B. mit Viehschauen.

29.09.1979 Präsentation zusammen mit der VZG Betzigau

21.06.1992 Teilnahme mit einer Kuhherde und Treibern am Schluss des Festzuges bei der 600-Jahrfeier der Gemeinde.

12.09.1992 Viehschau im Rahmen des Gemeindejubiläums:  
Vorgestellt werden 75 Kühe, darunter auch Züchtersammlungen und Nachzuchtsammlungen.  
20 Kinder, eingeteilt in 2 Altersgruppen, stellen sich dem Vorfürwettbewerb von Kälbern.  
18 Lehrlinge stellen sich dem Arbeitsvorhaben „Aufzucht eines weiblichen Zuchtkalbes“ und führen die Kälber zur Bewertung vor.

21.11.2002 Mit einem Festabend wird das 75-jährige Jubiläum der Viehzuchtgenossenschaft gefeiert.

Am Züchterabend erhielten Züchter Medaillen, Plaketten und weitere 1a-Preise für ihre langen Züchterfolge.

Artikeldatum: 13.08.2019

[zur Inhaltsübersicht](#)

## **P 11 - 1946 Bayer. Bauernverband (BBV) Ortsverband Wildpoldsried**

Gleich nach dem 2. Weltkrieg wurde der Wunsch von Bauern nach einer Berufsvertretung laut. Grundlagen der Organisation sind: „Parteilpolitische Unabhängigkeit“ und eine „Einheitsorganisation“.

Durch Schaffung einer Einheitsorganisation sollte die Zersplitterung der Gruppierungen vor 1933 ersetzt werden. Durch die parteipolitische Unabhängigkeit anstelle einer Zwangsorganisation, wie sie beim „Reichsnährstand“ der NSDAP 1933 - 1945 war, sollte eine freie Bauernorganisation entstehen. Entsprechend wurde die Satzung gestaltet.

1946 Anfang des Jahres wird mit der Organisation der Orts-, Kreis- und Bezirksverbände begonnen.

Bauern, Bürgermeister, Landräte und Mitarbeiter des Bauernverbands verbreiten die Zielsetzung und Grundsätze des Bauernverbands.



02.1946 Die Landwirte wählen auf Anweisung des Kreisverbandes Kempten den BBV Ortsverband Wildpoldsried.

Die Einladung rief der damalige Bürgermeister, Eduard Schafnitzel, von der Treppe der „unteren Schule“ aus.

Der Aufbau der Verbandsstruktur erfolgte von „oben nach unten“.

Ziel aber war, dass berufsständische Probleme und soziale Bedürfnisse der Mitglieder von „unten nach oben“ weitergeleitet werden.

Die erste Vorstandschaft des BBV-Ortsverbandes wurde bestimmt und bestand aus:

Ludwig Dodel	Eufnach	Obmann
Mathias Fenle	Ellenberg	Stellvertreter
Johann Kille	Wildpoldsried	Schriftführer
Max Einsiedler	Eufnach	Kassier

1946 In einer weiteren Versammlung erklärt man die Bestimmung der Obmannschaft für ungültig und führt anschließend eine geheime Wahl durch.

Aus dieser Wahl geht Johann Reichart als Ortsobmann hervor.

Aufgrund von Meinungsverschiedenheiten über die Getreideableieferungen der Zwangswirtschaft (= *Zwangsabgabe der erwirtschafteten Erträge bis 1948*) trat die neugewählte Vorstandschaft noch im Herbst desselben Jahres zurück.

11.1946 Nach einer erneuten Wahl übernimmt Anton Reichart aus Eufnach das Amt des Obmanns für den BBV-Ortsverband Wildpoldsried.

Weitere 9 Obmänner führten den BBV-Ortsverband in den vergangenen 60 Jahren mit den gewählten Vorstandschaften.

Weitere Schritte des BBV waren die Integration der heimatvertriebenen Landwirte, der Bäuerinnen, der Landjugend (*Schaffung einer Bäuerinnen- und Jungbauernschule*) und die Schaffung der sozialen Absicherung (*Krankenpflichtversicherung*) und weitere soziale Sicherungseinrichtungen (z. B. *Altersversorgung u. die Einrichtung von Dorfhelferinnen und Betriebshelfern*). Diese Strukturen wurden überörtlich geschaffen und auch vom Ortsverband Wildpoldsried unterstützt und in Anspruch genommen.

1946 Bei der Gründung des BBV Ortsverbandes sind es 110 bäuerliche Betriebe.

Laut Protokoll waren die Bauern verpflichtet, Getreide- und Vieherzeugnisse an die staatliche Versorgungsstelle abzuliefern, um die Ernährung der Bevölkerung zu sichern.

Einige Aktivitäten des Ortsverbandes:

1947 Organisation eines Melkkurses

1953 Erstmalige Durchführung von Bodenuntersuchungen

1954 8 Waggon Heu stellt der Ortsverband für die hochwassergeschädigten Gemeinden Reichsdorf, Hellenbub, Wallersdorf, Waibling, Dorach und Geiling als berufsständische Hilfeleistung zur Verfügung.

1955 Tagung mit Musikkapelle und Gästen aus den Nachbargemeinden

Bei den Jahreshauptversammlungen in den 1950er Jahren ehrte der Verband noch Dienstboten (= *Knechte u. Mägde*) für langjährige Tätigkeit in der Landwirtschaft.

1964 Erneute Heuaktion zugunsten der Berufskollegen aus Gartenrod, Landkreis Tirschenreuth wegen Trockenheit

1974 Teilnahme an einer Bauerndemonstration in München

- 1980 Ehrung der Bronzemedallengewinnerin beim Bundesleistungsmelkwettbewerb Elisabeth Einsiedler aus Eufnach
- 1991 „Tag der offenen Stalltür“ auf dem Betrieb von Albert Dornach, organisiert vom BBV-Ortsverband. Besucher kommen aus nah und fern.
- 1992 80 Betriebe werden noch bewirtschaftet.  
Vor allem die Nebenerwerbslandwirte lösen ihren Betrieb auf.
- 2015 Noch 51 landwirtschaftliche Betriebe sind in Wildpoldsried aktiv.  
Dem BBV Ortsverband Wildpoldsried gehören 65 Mitglieder an.

Der Strukturwandel (z. B. *Hofaufgaben, Milchkontingentierung, Preisverfall beim Milchgeld, Freigabe des Milchmarktes*) löste vor Ort Diskussionen aus und forderte Meinungsbildungen. Die Ergebnisse dienen dem Deutschen Bauernverband für weitere Entscheidungen.

Wirtschaftliche Probleme und das Nachfolgeproblem (*alleinstehende Landwirte*) spielen in der Weiterführung der Betriebe eine große Rolle.

### **BBV - Besuche im Ausland**

- 04.1984 Auf Einladung der Berufskollegen aus den französischen Partnergemeinden fahren 28 Bäuerinnen und Bauern aus Wildpoldsried nach Civray und St. Ambroix.

Mit einem interessanten Besichtigungsprogramm zeigten unsere Gastgeber viele Bereiche ihrer Landwirtschaft. Bei gutem Wein und französischen Köstlichkeiten entwickelte sich trotz einiger Sprachprobleme ein reger Gedankenaustausch und Freundschaften wurden geschlossen.

- 1985 Der BBV Ortsverband kann seine französischen Kollegen zum Gegenbesuch in Wildpoldsried begrüßen.
- 2000 Eine Gruppe Wildpoldsrieder Bäuerinnen und Bauern folgt der Einladung zum großen Landwirtschaftsfest nach Charost in Frankreich.

Höhepunkt war die Teilnahme am Festzug mit einem eigens dafür gebauten Festwagen. Die Festbesucher bejubelten die dargestellte Sennerei anno 1886, eine Milchkönigin, eine kleine Musikbesetzung und eine Fußgruppe in Allgäuer Tracht.

- 2014 Eine weitere Gruppe des BBV Ortsverbandes bereichert das Landwirtschaftsfest bei den französischen Freunden und bewirbt sie mit Allgäuer Bier und Käse.

### **Ziele des Ortsverbandes**

Es wird immer wichtiger, dem Verbraucher eine sachgerechte und verständliche Übersetzung der Landwirtschaft näher zu bringen; weg vom Bilderbuch-Image hin zur Wirklichkeit. Dies wird über Veranstaltungen wie Hoffeste oder Bauernhof-Schultage erreicht.

Für die Mitglieder werden berufsbezogene Vorträge und Ausflüge organisiert, die einen Blick über den Tellerrand hinaus ermöglichen. Mit Info-Stammtischen und mit Sammelbestellungen zum gemeinsamen Warenbezug sowie mit der Anschaffung von Gemeinschaftsgeräten (z. B. *Unkraut-spritze*), unterstützt der BBV-Ortsverband Wildpoldsried seine Mitglieder.

Durch ihre Bodenständigkeit und ihren Fleiß tragen die Bauern-Familien wesentlich zur Erhaltung unserer gepflegten Kulturlandschaft, der dörflichen Tradition und des Brauchtums bei.

### **Orts-Bäuerinnen**

Der Bayerische Bauernverband brachte den Bäuerinnen mehr Bedeutung entgegen und unterstützte sie mit Vorträgen und Informationsmaterial. Die Interessen der Bäuerinnen vertrat eine ernannte Ortsbäuerin.

- 1961 Theresia Wagner (\* 21.4.1917 † 26.10.2016), Frohnschwenden 78
- 01.01.1972 - Sonja Schön, Ellenberg 116, wählen die Bäuerinnen zur Ortsbäuerin.
- 31.12.1992

01.01.1993 > Weitere 5 Ortsbäuerinnen (*Klara Taufratshofer, Andrea Mayer, Mariette Fink, Marianne Burger, Heike Kistler*) führen die Vereinigung weiter.

2017 > Ein Team von 4 Bäuerinnen (*Anja Berkmler, Petra Ehteler, Renate Einsiedler und Marianne Pfefferle*) leitet die Ortsvereinigung.

Sonja Schön, die erste gewählte Ortsbäuerin, deren Amtszeit sich über 20 Jahre erstreckte, brachte Aktivitäten in die Gruppierung. Sie organisierte viele Veranstaltungen und Zusammenkünfte, bereitete Kurse und Schulungen vor, teils überörtlich im Rahmen des Kreisverbandes und pflegte die Gemeinschaft und den Zusammenhalt innerhalb der Wildpoldsrieder Bäuerinnen.

Die Bäuerinnen bringen sich aktiv ins Dorfgeschehen ein.

Feste Veranstaltungstermine sind die Beteiligung beim Nikolausmarkt (*Verkauf von Knödelsuppe*), beim Seniorennachmittag im SeLaWi (= *Seniorenwohnanlage Wildpoldsried*) und bei Zusammenkünften wie Faschingskränze, Kochvorführungen und Adventsnachmittage. Einen besonderen Einsatz bringen die Bäuerinnen, wenn beim jährlichen Bauernhoftag für die Drittklässler unserer Grundschule landwirtschaftliche Produkte gereicht werden und die Kinder einen Tag auf dem Bauernhof „erleben“ dürfen. Verbandsintern wird für die Bäuerinnen auch ein Jahresausflug durchgeführt und berufliche und soziale Unterstützung angeboten.

Der Leitspruch des Bayerischen Bauernverbandes lautet:

„Miteinander für Sie und ihren Erfolg - gemeinsam für eine lebenswerte Zukunft.“

---

Artikeldatum: 31.12.2017

[zur Inhaltsübersicht](#)

## **P 12 - 1947 Sozialverband VdK - Ortsverband Wildpoldsried**

08.1947 15 Bürger gründen den Ortsverband Wildpoldsried, eine Untergruppierung des großen Sozialverbandes für Kriegsoffer und Hinterbliebene.  
Die ersten Vorsitzenden sind Vertriebene.

Der VdK (*Verband der Kriegsoffer und Hinterbliebenen*) kümmerte sich zunächst um die Kriegsoffer und deren Hinterbliebenen. In seinem über 60-jährigen Bestehen wandelte er sich zum Sozialverband VdK.

Die große Selbsthilfeorganisation vertritt u. a.:

- Rentner
- junge und alte Menschen mit Behinderung
- chronisch Kranke
- Pflegebedürftige und deren Angehörige
- ältere Arbeitnehmer
- Arbeitslose

Die individuelle, hochprofessionelle sozialrechtliche Beratung und praktische Hilfestellung durch Volljuristen, im immer unübersichtlich werdenden Reform- und Paragrafendschub, sind die Domäne des VdK. Er ist damit in allen Fragen rund um die Sozialversicherung und das Sozialrecht die „erste Adresse“. Allein in Bayern hat der VdK über 600.000 Mitglieder - Tendenz steigend. Der Sozialverband VdK gliedert sich in Orts-, Kreis-, Bezirks-, Landes- und den Bundesverband. Aufzeichnungen vom Gründungsjahr bis 1999 fehlen.

1999 > Alois Göser beginnt als Schriftführer und 2. Vorstand mit schriftlichen Aufzeichnungen für die Ortsgruppe. Seitdem führt er auch das Protokollbuch.

13.10.2007 Die Mitglieder feiern das 60-jährige Gründungsjubiläum.

2015 Der Ortsverband hat 90 Mitglieder.

29.06.2015 Frau Barbara Mair (*Bergstr. 5*), die im Alter von 101 Jahren stirbt, war 65 Jahre Mitglied des Ortsverbandes.

Die Aufgaben des Ortsverbandes sind: Kontaktpflege bei runden Geburtstagen der Mitglieder, Krankenhausbesuche und Verteilen von kleinen Aufmerksamkeiten zu Weihnachten und zum Muttertag. Der Ortsverband ist Ansprechpartner vor Ort für alle Mitglieder und Hilfesuchende, dessen Sorgen an den Verband weitergeleitet werden. Jedes Jahr im Oktober führt der Ortsverband in Wildpoldsried die Haussammlung „Helft Wunden heilen“ mit einem beachtlichen Sammelergebnis durch.

Der Sozialverband VdK wird, wie in den vergangenen fast 70 Jahren, seinen sozialpolitischen Sachverstand konstruktiv in die Gesetzgebungsprozesse einbringen und seinen Beitrag zu einer zukunftsfesten Gestaltung unserer sozialen Sicherungssysteme leisten.

Die Vorsitzenden der Ortsgruppe:

- 1947 Gründungsjahr, Adolf Hahn 1. Vorsitzende
- 1951 Karl Keppler (\* 15.1.1895 in Augsburg, † 9.4.1963)
- 1979 Walter Englisch (\* 25.6.1924 † 7.10.2007)
- 1991 Josef Reiter (\* 6.4.1923 in Meggenried, † 20.3.2007)
- 1999 Herbert Wagner
- 2007 > Robert Taufkratshofer

---

Artikeldatum: 31.12.2017

[zur Inhaltsübersicht](#)

### **P 13 - 1951 Jagdgenossenschaft Wildpoldsried**

- 14.10.1951 Ein schriftlicher Eintrag im Protokollbuch von Versammlungen und Ausschusssitzungen gibt einen ersten Nachweis der Vereinigung.

Es sind keine Unterlagen über die Gründung der Jagdgenossenschaft vorhanden. Einige Informationen deuten darauf hin, dass es bereits im 19. Jh. Zusammenschlüsse von Waldbesitzern gab. In den Kassenbüchern der Gemeinde um 1840 sind Jagdpachteinnahmen vermerkt.

Die Aufgabe der Jagdgenossenschaft ist, Werte der Waldbewirtschaftung festzulegen, Grundlagen für die Jagd zu schaffen, und die Jagd in Einklang mit Nutzer, Wald und Tieren durchzuführen. Das Ziel ist eine Beschreibung und Festsetzung von Bedingungen für eine nachhaltige Waldbewirtschaftung.

- 26.02.1988 Ein Jagd-Kataster für das Gemeinschaftsjagdrevier Wildpoldsried wird erstellt. Mehrere Jäger pachten die Waldfläche (1.979 ha) für jeweils 9 Jahre zur eigenen Bejagung.

- 1995 Umstellung der Jagdflächen von Verpachtung auf Eigenbewirtschaftung (= *Tierbestandsregulierung*).

Ein Grund hierfür waren die hohen Verbiss-Schäden an Jungpflanzen. Die Eigenbewirtschaftung (= *die Vergabe von jährlichen Begehungsscheinen für die Jäger mit Auflagen, was jährlich bejagt werden soll*) wird durch Nachweis der geschossenen Tiere mittels „körperlichen Nachweis“ (= *Vorzeige der erlegten Tiere bei geeigneten Personen der Jagdgenossenschaft*) überwacht.

Die Festlegung der Abschusszahlen erfolgt beim jährlichen Waldbegang von Mitgliedern der Jagdgenossenschaft und den Jägern. Zur Beratung werden der zuständige Förster und ein Jagdberater hinzugezogen.

Peter Fink, damaliger Vorstand, leistete bei der Umstellung von der Verpachtung auf die Eigenbewirtschaftung Pionierarbeit. Die Jagdgenossenschaft Wildpoldsried war bei den ersten Gemeinden, die in Bayern auf Eigenbewirtschaftung umgestellt haben.

Heute hat sich diese Bewirtschaftungsart für die Zusammenarbeit zwischen Waldbesitzer und Jäger sehr bewährt und den Waldanbau, die Waldpflege und die Jagd in Einklang gebracht.

---

Legende: < 1900 = vor / > 1900 = bis / 1900 > = ab, nach / fl = Gulden / Jh. = Jahrhundert / Gmd. = Gemeinde / Lkr. = Landkreis

## **P 14 - 1957 Kath. Landjugend Wildpoldsried (KLJB)**

1946 Anfang der katholischen Jugendarbeit in der Pfarrei.

Nach dem Besuch einer Tagung über Jugendarbeit in Kempten war die Idee geboren, auch in Wildpoldsried eine Jugendgruppe zu gründen.

- 24.11.1946 Die 1. Gruppenstunde wird abgehalten.  
Pfarrer Anton Schmid freut sich, dass sein lang gehegter Wunsch nun in Erfüllung geht. Die Beteiligung ist besser als erwartet.
- 25.12.1946 Aufführung einer liturgischen Weihnachtsfeier.  
Damit erhält die katholische Jugendarbeit in unserem Dorf Anerkennung.
- 17.08.1947 Neben anderen Aktivitäten findet bereits ein mehrtägiger Ausflug mit dem Zug nach Füssen statt.  
Ziel ist eine Wanderung zu den Königsschlössern und in die Berge rund um Füssen. Man übernachtet in Heustadeln.
- 30.05.1948 2 Banner, die im Kloster Bөрwаng hergestellt worden waren, erhalten ihre Weihe in der Pfarrkirche.
- 11.1948 Zur Einweihung des Leichenhauses führt die katholische Jugendgruppe, unter Leitung von Lehrer Alois Raab, den „Totentanz von Alois Johannes Lippl“ auf.

Da diese Freiluftveranstaltung so beeindruckend war, wurde der Tanz auch in den umliegenden Gemeinden erfolgreich aufgeführt.

1947 - 1949 Alois Raab - Schulleiter an der Volksschule Wildpoldsried - ist federführend in der Jugendbewegung.

Nach und nach traten persönliche Differenzen zwischen ihm und Pfarrer Heribert Staubwasser auf. Deshalb beendete Alois Raab den Schuldienst und verließ Wildpoldsried.

1957 Meinrad Reichart und Irmgard Schön wagen einen neuen Anfang und gründen die Kath. Landjugendgruppe in Wildpoldsried.

Viele religiöse und weltliche Veranstaltungen und Jugendtreffen wurden durchgeführt. Ausflüge und Begegnungen mit anderen Jugendgruppen fanden im Jahresverlauf statt. Treffpunkt war ein Raum im alten Pfarrhof.

Durch den Anbau des Kindergartens erhielt die Landjugend ein Heim im Dachgeschoss. Dieser Raum ist noch heute das Domizil der Landjugend.

1966 Die Aktivität der Gruppe endet, da immer weniger Jugendliche zu den Gruppenabenden kommen.

Viele Landjugendmitglieder heirateten und schieden daher aus der Vereinigung aus.

1969 Pfarrer Ernst Atzinger und die Kreisverantwortlichen Herbert Seger und Anna Zeller zeigen einen Weg zur Reaktivierung einer Jugendgruppe in Wildpoldsried unter dem Dach der Kath. Landjugendbewegung (KLJB) der Diözese Augsburg.  
Die 1. Verantwortlichen sind Helmut Reiter und Helga Speiser.  
Die Jugendgruppe übernimmt die Leitsätze der „Internationalen Landjugendbewegung“.

Laut Satzung sind die Schwerpunkte immer noch „das offene Gespräch und gemeinsame Aktionen im ländlichen Raum mit der Gestaltung des kirchlichen und gesellschaftlichen Lebens aus dem Geist des Evangeliums“. Besondere Anliegen sind die internationale Solidarität, die Gleichberechtigung von Mann und Frau und die Bewahrung der Schöpfung.

Viele Aktivitäten werden durchgeführt:

Brauchtumpflege	Funken, Aufstellen des Maibaums, Hausbesuche des Nikolaus
religiöse Mitarbeit	Fronleichnamsaltar, Osterjugendgottesdienste
gesellige Veranstaltungen	Landjugendausflüge, Open Air am Wertstoffhof, Rock am WiWa, Ehemaligenabende

Ein besonderes Highlight waren die Auslandsfahrten und Jugendverbindungen.

- 1971 Jugendliche der KLJB Wildpoldsried reisen nach Frankreich in die Bretagne.
- 1981 Nach einer Anfrage beim IFAD (*Internationaler Fahrten- und Austauschdienst*) durch den verantwortlichen Manfred Epp, bietet der IFAD der Landjugend eine Gruppenverbindung nach Bourges und Civray in Frankreich an.

Durch die völkerverbindenden Treffen mit Jugendlichen aus Civray entstanden längere Freundschaften unter den Teilnehmern.

- 1995 Ende des Jugendaustausches, da es in Civray keine Jugendgruppen mehr gibt.
- 2015 Die KLJB Wildpoldsried hat 78 Mitglieder.  
Davon sind 29 Mitglieder aktiv.

#### Feststellung

Für viele Verantwortliche bei der KLJB Wildpoldsried war die Landjugendarbeit später ein Wegbereiter für weitere Ehrenämter. Gemeinderäte, Vereinsvorsitzende, Kreisräte sowie führende Verantwortliche in Politik und Gesellschaft waren in jungen Jahren in der Landjugend verantwortlich tätig.

Artikeldatum: 31.12.2017

[zur Inhaltsübersicht](#)

#### **P 15 - 1972 Malteser Hilfsdienst**

Ziele, Aufgaben und deren Umsetzung im Verein:

Betreuung und Verpflegung im Katastrophenschutz, Sanitätsdienst, Jugendarbeit, Erste-Hilfe-Ausbildung, Bewirtung bei Veranstaltungen, Materialverleih.

- 1972 Der örtliche Lehrer und Erste-Hilfe-Ausbilder Alois Mögele gründet mit weiteren 21 Freiwilligen die Ortsgliederung Wildpoldsried des Malteser Hilfsdienstes e.V.

Die ersten Aktivitäten neben der Ausbildung in Erster Hilfe sind auch die sanitätsdienstliche Betreuung von Veranstaltungen, insbesondere die damals üblichen Volksläufe.

- 1973 Die ersten Übungen im Bereich des Katastrophen- und Zivilschutzes stehen auf dem Programm der motivierten Helfer.

Gemeinsam mit anderen Hilfsorganisationen und Feuerwehren wurde das erlernte Wissen aus den Gruppenabenden in der Praxis vertieft.

- 1975 Die Rettungskräfte der Ortsgliederung beteiligen sich mit einem eigenen Krankentransportwagen an der Autobahnbereitschaft A7 und versorgen verunglückte Verkehrsteilnehmer.
- 1976 Mehrere Helfer fahren nach Friaul, Provinz Udine in Italien, um nach dem schweren Erdbeben Hilfe zu leisten.  
Hierbei kommt auch der inzwischen angeschaffte LKW mit umfangreichem Equipment zum Einsatz.

- 1981 Der Malteser Hilfsdienst stellt für den Behindertenfahrdienst 2 Spezialfahrzeuge in Dienst.  
An Wochenenden sind diese mit ehrenamtlichen Fahrern besetzt.
- 1982 Erstmals bewirten die Malteser mit der Feldküche die Teilnehmer der Kaltenberger Ritterspiele über 3 Wochenenden.  
Das 10-jährige Bestehen des Hilfsdienstes feiert man mit einer Feldmesse im Dorfpark.
- 1991 Unter dem Ortsbeauftragten Karl-Werner Föhlinger eröffnet die neue Geschäftsstelle in der Dorfmuhlstr. 1.  
Im gleichen Jahr bildet sich eine Malteser Jugendgruppe.
- 1995 Die Helfer starten im Bereich Auslandsdienst einen Hilfstransport mit Gütern im Wert von 1 Mio. DM (680.000 €) in mehrere osteuropäische Länder.
- 1997 Zahlreiche Mitglieder feiern 25 Jahre karitative Arbeit der Malteser mit einem großen Festakt.
- 1998 Die Aktiven kochen das 1. Mal mit der mobilen Großküche, die speziell für die Anforderungen der Malteser konstruiert wurde.
- 2002 Erster Spatenstich für das Malteser-Haus in der Bahnhofstr. 32.

Nach dem verheerenden Tsunami am 26.12.2004 im indischen Ozean (ca. 230.000 Opfer) schlossen sich die Malteser Wildpoldsried mit vielen Oberallgäuer Vereinen zu einer großen Hilfsgemeinschaft zusammen, um Hilfe zu leisten.

- 2005 Weihbischof Josef Grünwald von Augsburg besucht die Malteser.  
Er lässt sich die Anwendung des Defibrillators erklären.  
Die Malteser helfen beim Katastropheneinsatz beim Iller-Hochwasser in Kempten.
- 2008 Die Wildpoldsrieder Malteser unterstützen die österreichischen Malteser bei der Fußball-Europameisterschaft im Bereich des Sanitätsdienstes in Wien.
- 2009 Tragisches Erdbeben in den Abruzzen (*Italien*). Dort sorgen Wildpoldsrieder Malteser zusammen mit weiteren Allgäuer Maltesern für das Wohl der Bewohner einer Zeltstadt.

24.07.2010 Mehrere Einsatzkräfte sind als Sanitäter bei der Love Parade in Duisburg im Einsatz.

Dort kam es durch eine Massenpanik zu einem Unglück. Dabei kamen 21 Menschen ums Leben und 541 weitere wurden schwer verletzt.

- 11.2010 Der neue Krankentransportwagen wird geweiht und in Dienst gestellt.
- 05.2011 Das Küchenteam der Malteser übernimmt die Verpflegung der 230 Teilnehmer beim Diözesan-Jugendwettbewerb in Augsburg.
- 20.10.2012 40-jähriges Bestehen der Malteser in Wildpoldsried
- 05.2013 Bei den Landesjugendfeuerwehrtagen in Oberstdorf übernehmen die Malteser die Vollverpflegung aller Teilnehmer; ca. 6.000 Essen werden ausgegeben.
- 08.2014 Beim internationalen Jugend-Fußballturnier des Bezirkes Schwaben übernehmen die Malteser die Verpflegung der Teilnehmer und den Sanitätsdienst.
- 12.2015 Die Malteserjugend sammelt und verpackt 180 Pakete bei der Aktion „Glücksbringer“. Diese Lebensmittelpakete werden Ende Dezember von den Maltesern nach Rumänien transportiert und dort an hilfsbedürftige Familien verteilt.

- 07.2016 40 Asylbewerber bei der Bundespolizei in Lindau werden spontan mit Essen und Getränken versorgt.  
Im Herbst wird eine neue Jugendgruppe mit 10 Jugendlichen im Alter von 8 - 10 Jahren gegründet.

Nach Alois Mögele führten Anton Ritter, Karl-Werner Föhlinger, Michael Schäfer, Thomas und Roland Schweinberg die Ortsgliederung verantwortlich weiter.

---

Artikeldatum: 31.12.2017

[zur Inhaltsübersicht](#)

## **P 16 - 1975 Reservistenkameradschaft Wildpoldsried**

- 26.02.1975 21 ehemalige Bundeswehrsoldaten gründen die Reservistenkameradschaft Wildpoldsried.

Unter dem Dachverband sind alle Reservistenvereinigungen in Deutschland zusammengefasst. Die Reservistenkameradschaft Wildpoldsried ist Teil des Dachverbandes.

Ziel ist die Erhaltung der Kameradschaft ehemaliger Soldaten der Bundeswehr. Die Reservisten nehmen jährlich am Veteranenjahrtag der Krieger- und Soldatenkameradschaft teil. Monatlich führen sie mit den Familien der Mitglieder verschiedene Unternehmungen wie z. B. Wandern, Kegeln, Städte- und Museen-Besichtigungen durch. Das Biwak mit Grillen am Mühlenweiher ist jedes Jahr ein „Highlight“. Auch bei den Treffen mit der Patenkompanie (*2. Kompanie, später 3. Kompanie, des Geb.San.Btl. 8 Kempten*) waren Mitglieder der Reservisten dabei.

- 07.05.2001 Mitglieder pflanzen zum 25-jährigen Jubiläum des Vereins eine Eiche oberhalb vom G'hau in der Wiese der Familie Josef Zeller (\* 26.2.1939 † 25.10.2014 in Wildpoldsried).
- 07.08.2008 Der Verein errichtet auf dem Pfeifferberg (*Gmd. Jungholz / Österreich*), unter der Führung von Xaver Zeller, ein Gipfelkreuz.
- 2015 Die Reservistenkameradschaft zählt 79 Mitglieder.

Die 1. Vereinsvorstände seit Gründung:

- 1975 - 1982 Peter Stopfer  
1982 - 1988 Hans Zeller  
1988 - 1994 Werner Rauh  
1994 - 2003 Wolf-Dieter Rühfel  
2004 > Bruno Wagner

---

Artikeldatum: 26.02.2019

[zur Inhaltsübersicht](#)

## **P 17 - 1976 Interessengemeinschaft Fremdenverkehr Wildpoldsried**

- 23.07.1953 Interessierte am Fremdenverkehr laden zur Gründung eines Fremdenverkehrsvereins ein.  
28 Personen melden sich spontan und unterzeichnen die Mitgliedschaft.  
Sie wählten Stefan Thoma sen. (\* 29.9.1882 † 17.9.1961) zum 1. Vorsitzenden.

Eine rührige Truppe nahm sich dem Ausbau der Wanderwege, Erstellung von Prospekten, die Durchführung von Heimatabenden und dem Bau von Badekabinen am Mühlenweiher an.

Ein Vermerk in der Zeitung: „...am meisten aufgeopfert hat sich der Riedelsheimer, der seinerzeit keine Mühe gescheut hatte, zusammen mit seinen Gesellen die Wanderwege um Wildpoldsried anzulegen, auszubessern und für Stöckelabsätze der Fremden begehbar zu machen.“



- 1954 Pech hat Wildpoldsried mit dem verregneten „Hummelsommer“, als zahlreiche Gäste aus dem Norden (*Hamburg*) durch Vermittlung des Reisebüros „Hummel“ kamen.

#### Hinweis in der Allgäuer Zeitung

„Die Fremden wussten nicht, was sie in Wildpoldsried, ganz auf sich selbst angewiesen, unternehmen sollten. Wildpoldsried hatte nicht einmal ein Kino - und die Verkehrsverhältnisse nach Kempten waren schlecht...“.

- 1955 Gegen Ende des Jahres enden die Aktionen des Vereins, da nur wenige Mitglieder bereit sind, ihre Mitarbeit zu leisten.
- 07.08.1964 Ein Zeitungsbericht in der Allgäuer Zeitung zeigt das Problem auf: „Wer Erholung sucht, findet sie in Wildpoldsried; trotzdem fließt der Fremdenverkehrsstrom an diesem hübschen Ort vorbei“.  
Weiter listet der Bericht einige örtliche Probleme mit den Freizeiteinrichtungen auf.
- 1976 Bürgermeister Fritz Freudling wagt einen Neuanfang. Er will die vorhandenen Aktivitäten in der Gemeinde koordinieren und den ‚Fremdenverkehr‘ wieder ankurbeln.
- 05.1976 Es treffen sich 5 am Fremdenverkehr interessierte Bürger und gründen die „Interessengemeinschaft Fremdenverkehr Wildpoldsried“.  
Sie wählen Gerhard Händle zum Sprecher.  
Wildpoldsried verfügt über 6 Ferienwohnungen und 1 Privatzimmer.
- 1976 400 Übernachtungen zählt man in diesem Jahr.

Die Mitglieder der Interessengemeinschaft bauten mit Unterstützung der Gemeinde und des Landkreises ein umfangreiches Wanderwegenetz aus.

- 1980 Dem Verein gelingt es, dass der „Oberallgäuer Rundwanderweg“ auch durch Wildpoldsrieder Fluren verläuft.

Der Weg führt aus dem Kempter Wald bis zur B 12, an südlicher Seite entlang bis Straßberg. Dann Richtung Einöde bis zum Anwesen Lang (*Einöde 33*), durch die Wagegger Weiherwiesen nach Wuhr.

- 1992 Die Interessengemeinschaft Fremdenverkehr Wildpoldsried berichtet von 15 Ferienwohnungen bei 12 Vermietern. Die Zahl der Übernachtungen steigt auf knapp 5.000 im Jahr.  
Für die Werbung lässt der Verein Werbeflyer und Postkarten mit verschiedenen Ansichten des Dorfes drucken.

Aber auch diese Initiative erlahmte immer mehr. Fehlende Investitionen in die Wohnungen und in die Infrastruktur ließen kein Wachstum zu.

- 29.06.2007 Einweihung des „WiWaLaMoor“ (= *Wildpoldsrieder Wasserlandschaft Moor*)

Mit der Umsetzung des WiWaLaMoor-Projektes erfüllte sich ein langgehegter Wunsch der Wildpoldsrieder. Es entstand ein Badeteich (*WiWa = Wildpoldsrieder Wasser*). Neue Wanderwege entstanden, Ruhebänke stellte man auf. Radwanderwege wurden in Verbindung mit dem Landkreis Oberallgäu ausgewiesen und gekennzeichnet. Vorteil war die Vernetzung der Wander- und Radwanderwege im gesamten Oberallgäu und der Herausgabe von Kartenmaterial.

Die Interessengemeinschaft Fremdenverkehr Wildpoldsried gibt es nicht mehr. Die Angebote an Ferienwohnungen, Urlaub auf dem Bauernhof und Privatzimmern bietet die Gemeinde über ihr Internet-Portal an und leitet Anfragen und Informationen von Interessierten an die örtlichen Vermieter weiter.

## P 18 - 1980 Ambulanter Krankenpflegeverein Betzigau - Haldenwang - Wildpoldsried

1921 > In der Gemeinde Haldenwang / Börwang versehen die Schwestern der Salvatorianerinnen die ambulante Krankenpflege.

1945 - 1961 Ordensschwestern aus Börwang leisten auch in Wildpoldsried ambulante Krankenpflege.

In beiden Gemeinden war diese Tätigkeit aber nicht organisiert. Die Schwestern leisteten ihren Dienst als „Samariterinnen“.

Nach der Auflösung der Schwesternstation ergab sich eine „soziale Lücke“.

Engagierte Bürger aus den Gemeinden Betzigau, Haldenwang und Wildpoldsried planen den Aufbau eines ambulanten Pflegedienstes.

08.05.1980 Das Gründungskomitee setzt sich zusammen aus:

Xaver Brüstle (*Betzigau*)

Adolf Röder (*Haldenwang*)

Hermann Kistler (*Wildpoldsried*)

Die Bürgermeister der 3 Gemeinden unterstützen die Vorbereitungsarbeiten tatkräftig:

- Hans Böge (*Betzigau*)

- Josef Zimmer (*Haldenwang*)

- Fritz Freudling (*Wildpoldsried*)

07.10.1980 Im Sportzentrum Haldenwang findet die Gründungsversammlung statt.

Nach der Genehmigung der Vereinssatzung wählt die Versammlung Adolf Röder (\* 22.2.1917 † 25.6.2007) aus Börwang zum 1. Vorsitzenden.

Röder hat den Verein praktisch aus dem Nichts organisiert und mit nur geringen finanziellen Mitteln aus dem Boden gestampft.

19.12.1980 Eintrag beim Amtsgericht Kempten als „Verein für ambulante Krankenpflege Betzigau-Haldenwang-Wildpoldsried e.V.“

In der Salzstr. 10 richtet der Verein eine Station mit Büro- und Ambulanzraum ein. Das neue Quartier ist möglich geworden, weil die Gemeinden Betzigau, Haldenwang, Wildpoldsried und der Lkr. ein Startkapital von insgesamt ca. 10.000 DM (10.300 €) zur Verfügung stellen. Zusätzlich erbringen Vereinsmitglieder für die Einrichtung der Räume unentgeltlichen Arbeitseinsatz.

02.01.1981 Schwester Gerburg Kühne vom Kloster in Börwang - als ausgebildete Krankenschwester - beginnt mit der Krankenpflege.

Organisatorische Unterstützung fand sie durch den 1. Vorsitzenden Adolf Röder. Er wandte sich über den Caritasverband an die Glücksspirale. Von dort erhielt er das Geld für den Kauf eines gebrauchten Audi 50, der bereits 71.000 km gelaufen war.

07.09.1982 Die Vorstandschaft tritt, mit Ausnahme eines Beisitzers, geschlossen zurück. Grund sind „unüberbrückbare“ Differenzen zwischen Vorstand und Pflegeschwester.

05.10.1983 Die Mitglieder wählen in einer Ersatzwahl Hermann Kistler (*Wildpoldsried*) zum 1. Vorsitzenden und Pfarrer Konrad Meisburger (*Haldenwang*) zum 2. Vorsitzenden.

Noch im selben Jahr bekam Schwester Gerburg, als Ersatz für die bisherige Aushilfe, eine fest angestellte Teilzeitkraft zur Unterstützung.

- 01.1984 Das 1921 in Börwang gegründete Kloster wird nach 63 Jahren aufgelöst. Dadurch fällt der durch die Mitschwestern von Schwester Gerburg ehrenamtlich getätigte Telefondienst weg. Der Verein schafft einen Anrufbeantworter an.
- 1987 > Für die Patienten organisiert der Verein Ausflüge mit dem Bus und mit Spezialfahrzeugen der Malteser. Die Betreuung erfolgt durch die Krankenschwestern und Sanitäter des Malteser Hilfsdienstes.

An den jährlich wechselnden Ausflugsorten: z. B. Oberreute, Sonthofen, Füssen oder Maria Steinbach fand meistens ein Gottesdienst statt. Neben einer Einkehr bot man den Teilnehmern einen abwechslungsreichen Tag.

- 08.03.1989 Die Station bezieht neue Räume in der Salzstr. 8 (*heute Am Michelsberg 6*). Der Umzug in größere Räumlichkeiten war erforderlich geworden, durch die Zunahme der Schwesternzahl und die Einstellung einer Verwaltungskraft.
- 03.1993 Marluise Gatti übernimmt das Amt der Kassenverwaltung von Xaver Brüstle.
- 31.12.1994 Schwester Gerburg Kühne geht ins Mutterhaus nach Euskirchen / Rheinland.

Die Führungsmannschaft blieb über 25 Jahre nahezu unverändert.

- 08.03.2008 Hermann Kistler und Pfarrer Konrad Meisburger stellen sich nicht mehr zur Wiederwahl. Ihre Ämter übernehmen nach einer Neuwahl Peter Dornach (*Wildpoldsried*) und Matthias Amann (*Haldenwang*). Der Verein ernennt Hermann Kistler für seine langjährigen Verdienste zum Ehrenvorstand. Die langjährige Tätigkeit von Pfarrer Konrad Meisburger würdigt der Verein.
- 2009 Bei der Jahreshauptversammlung wird Kistler zum Ehrenvorsitzenden und Pfarrer Meisburger für seine langjährige Vereinstätigkeit zum Ehrenmitglied ernannt.
- 12.04.2014 Hermann Bauer gibt sein Amt des Schriftführers, das er seit 1980 ausübte, nach 34 Jahren ab. Der Verein würdigt ihn mit der Ernennung zum Ehrenmitglied.

Die Entwicklung von den Anfangsjahren bis heute zeigen nachstehende Zahlen:

	<b>Gründungsjahr 31.12.1980</b>	<b>31.12.1990</b>	<b>31.12.2000</b>	<b>31.12.2010</b>
Mitglieder	412	750	804	892
Personal	1	3	8	11
Versorgte Patienten	30	90	150	170
Dienstleistungen ca.	13.000 (1984)	18.000	71.000	103.000
PKW	1	2	4	5
Gefahrene km ca.	13.000	44.000	74.000	89.000

Derzeit werden vom Krankenpflegeverein die medizinischen und pflegerischen Leistungen von 11 fest angestellten Schwestern und von 2 geringfügig beschäftigten Schwestern ausgeführt. 8 Frauen führen derzeit die stundenweise Betreuung von Demenzkranken und je nach Bedarf die hauswirtschaftliche Versorgung aus. Die Organisations- und Verwaltungsarbeiten wickelt Marluise Gatti als Fest-Angestellte mit einer Aushilfskraft ab.

## **P 19 - 1981 Akkordeonorchester Wildpoldsried**

27.03.1981 Vereinsgründung

Ziel des gegründeten Vereins ist die Förderung der musikalischen Weiterbildung, die aktive musikalische (*Mit*)-Gestaltung des Dorflebens und die Kameradschaftspflege.

Dazu gehören: Konzerte, Festumzüge, Wertungsspiele, Mitgestaltung des Nikolausmarktes, der Dorfweihnacht und der Adventnachmittage, Geburtstags- und Hochzeitsständchen, Europatage der Musik, die Begleitung von Gottesdiensten, Auftritte im SeLaWi, Besuch der „Western City“ Dasing mit Umzug.

D 1 und D 2 Lehrgänge mit Prüfung fördern die musikalische Leistung.

12.07.1981 Das 1. Akkordeon-Konzert findet unter der Leitung von Antonie Hartmann in der Schul-Turnhalle statt.

1985 Der Verein tritt dem „Deutschen Harmonikaverband“ bei.

19.08.1994 Das Akkordeonorchester spielt auf der Allgäuer Festwoche.

12.1994 Die aktiven Mitglieder schaffen sich eine einheitliche Orchesterkleidung (*schwarzer Rock bzw. Hose, weiße Bluse bzw. Hemd und rote Weste*) an.

08.05.1995 Der Verein ernennt Hermann Kistler zum Ehrenvorsitzenden, nachdem er 14 Jahre den Verein geleitet hat.

10.07.2011 Das Akkordeonorchester feiert das 30-jährige Jubiläum.  
Die Damen des Orchesters erhalten neue rote Mieder.

04.05.2013 Die Gründerin Antonie Hartmann gibt ihr offizielles Abschiedskonzert.

Der Dorfsaal „platzte wegen des Besucherandrangs aus allen Nähten“. Besucher mussten sogar abgewiesen werden.

01.04.2015 - Valentin Heisler - ein Spieler aus den eigenen Reihen - übernimmt die Leitung des

01.09.2015 Akkordeonorchesters.

Wegen seines Studiums gibt er die Orchesterleitung nach 5 Monaten wieder ab.

11.2016 - Nachdem sich kein geeigneter Orchesterleiter fand, übernimmt Antonie Hartmann

07.2017 kommissarisch das Orchester.

01.11.2017 > Claudia Allgaier leitet das Akkordeonorchester.

Das Akkordeonorchester Wildpoldsried zählt derzeit 30 aktive und 11 passive Mitglieder.

## **P 20 - 1992 Spielgruppe Mutter-Kind Wildpoldsried**

1992 6 - 8 Mütter aus Wildpoldsried gründen die Mutter-Kind-Gruppe.

Ziel der Gemeinschaft ist das regelmäßige Treffen von Wildpoldsrieder Müttern, deren Kleinkinder von 6 Monaten bis 3 Jahren sind, zum informellen Austausch und zum gemeinsamen Spielen, Basteln und Singen. Treffpunkt ist der Mehrzweckraum im Haus für Feuerwehr und Kultur (*Markt-oberdorfer Str. 16*) und auf den Spielplätzen der Gemeinde.

2016 Im Frühjahr sind es 2 Gruppen.

Die Anzahl der Gruppen „variieren“ zwischen 3 und 4 Gruppen.

Die Spielgruppe veranstaltet jedes Jahr 2 Flohmärkte in der Schulturnhalle bzw. in der Aula der Grundschule Wildpoldsried. Angeboten werden Kinderkleidung und Kinderspielzeug.

## P 21 - 1993 Ballonsportfreunde Wildpoldsried

1993 Die Ballonsportfreunde um Ballonfahrer Karl Lechleiter gründen ihren Club „Feuer und Flamme“.

Ziel ist die Förderung des Ballonsports. Es werden Ballonfahrten im Kreise des Clubs durchgeführt und bei Fahrten mit Gästen Unterstützung geleistet.

Der passionierte Ballonfahrer Karl Lechleiter führt den Club seit der Gründung.

Der Club nahm auch an nationalen und sogar internationalen Ballonveranstaltungen, z. B. in Marokko, Tunesien, Türkei, Schweiz, Österreich, Kenia, Indien, Kanada und Dubai teil.

In der näheren Umgebung fanden viele Ballonfahrten mit Gästen aus nah und fern statt.

1995 u. 2013 Eine besonders publikumswirksame Veranstaltung ist das Ballonglühen mit mehreren Teilnehmern am Sportplatz in Wildpoldsried.

2003 u. 2013 Der große Ballonstart zum 10- und 20-jährigen Jubiläum des Clubs findet mit internationaler Beteiligung statt.

1996 - 2013 Der Club beteiligt sich im Rahmen der Allgäuer Festwoche beim großen Ballonstart im Illerstadion in unregelmäßigen Abständen.

Bei mehreren Nikolausmärkten waren die Ballonstarts im Dorfpark ein Höhepunkt. Vor den Augen der Kinder stieg der Nikolaus nach der Bescherung mit dem Ballon auf.

2015 Der Club hat 20 Mitglieder.

Die 2 Piloten besitzen jeweils 3 eigene Heißluft-Ballone.

## P 22 - 1993 1. Fisherman's Friend Club

24.05.1993 Thomas Eigstler und Stephan Pöppel gründen den 1. Fisherman's Friend Club Wildpoldsried.

Der Würfelclub Wildpoldsried diente dem Verein mit seinem kameradschaftlichen Zusammenschluss als Vorbild. Da beide Gründungsmitglieder unabhängig voneinander immer wieder Fisherman's Friend-Pastillen lutschten, fiel die Wahl auf diesen Club-Namen (= FFC). Bis heute führen alle FFC-Mitglieder eine Fisherman's Friend-Dose mit Pastillen als Erkennungsmerkmal und Nachweis zur Vereinszugehörigkeit mit sich.

Die Anzahl der Mitglieder wuchs nach und nach an. Sie nahmen regelmäßig an diversen Veranstaltungen im Dorf teil. Für den Festumzug zum 125-jährigen Bestehen der Freiwilligen Feuerwehr Wildpoldsried bauten sie ein großes „Fisherman's Friend-Boot“. Dieses Boot kam seitdem mehrmals bei anderen Umzügen oder bei Hochzeiten der FFC-Mitglieder zum Einsatz.

1999 - 2013 Die „Fischermänner“ veranstalten alljährlich das Bockbierfest mit dem obligatorischen „Derblecken“.

Auch organisierten sie mehrmals Silvesterpartys als der Dorfsaal noch im Rohbau war.

2007 - 2009 Der 1. FFC Wildpoldsried veranstaltet den Faschings-Kehraus, bei dem die Kultband „Honky Tonk“ im „Hirsch-Saal“ aufspielt.

20.09.2015 Der 1. FFC Wildpoldsried hat 11 Mitglieder.

Im Mittelpunkt steht nach wie vor der gesellschaftliche und kameradschaftliche Zusammenhalt.

### **P 23 - 1995 Kath. Frauenbund Wildpoldsried**

Der Verein führt den Namen „Kath. Deutscher Frauenbund Zweigverein Wildpoldsried“. Er ist ein selbständiges Mitglied des „Kath. Deutschen Frauenbundes e.V.“ mit Sitz in Köln.

1995 34 Wildpoldsrieder Frauen gründen den Zweigverein Wildpoldsried.

04.10.1995 Sieglinde Karg wählen sie zur Vorsitzenden.

Ziel des Kath. Deutschen Frauenbunds (*KDFB*) ist es, in möglichst vielen Gemeinden eine wertorientierte, christlich motivierte Interessenvertretung zu haben. Durch diese soll am Aufbau einer Gesellschaft und einer Kirche mitgewirkt werden, in der Frauen und Männer partnerschaftlich zusammenleben. Für die Zukunft streben sie eine friedliche, gerechte und für alle lebenswerte Welt an.

01.01.2017 Der KDFB Wildpoldsried mit 109 Mitgliedern unter der Leitung von Marianne Geist ist ein sehr rühriger Verein.

Sehr viele Mitglieder und Gäste beteiligen sich bei ca. 35 Veranstaltungen übers Jahr. Schwerpunkte sind der Weltgebetstag der Frauen, der Osterbasar am Palmsonntag, die Gestaltung von Maiandachten und Ausflüge für Senioren, Vereinsmitglieder und Gäste. Weitere regelmäßige Veranstaltungen sind der Hausfrauengottesdienst mit anschließendem Frühstück im Pfarrheim (*ca. 10-mal pro Jahr*). Monatlich wird ein Seniorennachmittag im Seniorenheim „SeLaWi“ im Wechsel mit anderen Gruppierungen, mit Kaffee und Kuchen, Autorenlesungen, Informationen für Senioren sowie Musik und Gesang veranstaltet. Beim Nikolausmarkt betreibt der KDFB einen Stand mit Essens- und Bastelsachen sowie Hausfrauenspezialitäten.

Der Senioren-Mittagstisch (*1-mal im Monat*), vom Frauenbund eingeführt, erfreut sich großer Beliebtheit. Zwischen 25 - 30 Senioren und auch Alleinstehende jüngere Menschen treffen sich im Gasthaus Hirsch zum Austausch.

Der Verein unterstützt mit großzügigen Spenden soziale und karitative Einrichtungen in der Pfarrei und der näheren Umgebung (*z. B. Hospizverein in Kempton oder das Kinderhospiz in Bad Grönenbach*).

### **P 24 - 1997 Chor Panta Rhei**

1997 Der Chor entsteht aus Mitgliedern der Katholischen Landjugend Bewegung (*KLJB*) Wildpoldsried.

Er ist offen für Sängerinnen und Sänger aller Altersklassen, die Freude am gemeinsamen Singen haben.

Der Chor „Panta Rhei“ ist ein gemischter Chor mit Instrumentalbegleitung, der sich vorwiegend der modernen Kirchenmusik (*rhythmische Lieder mit Keyboard und Gitarrenbegleitung*) widmet.

„Panta Rhei“ gestaltet musikalisch Gottesdienste, Hochzeiten und Taufen.

2015 > Der Chor nimmt die offizielle Funktion des Kirchenchores der Pfarrgemeinde St. Georg Wildpoldsried wahr.

28.10.2017 Unter der Leitung von Andrea Speiser feiert der Chor mit einem Liederabend in der Pfarrkirche sein 20-jähriges Jubiläum.

## P 25 - 1999 Club der Motorradfreunde Wildpoldsried

01.1999 Der Club der Motorradfreunde Wildpoldsried wird gegründet, aber nicht ins Vereinsregister eingetragen.

Ziel der Vereinigung ist die Pflege und Förderung des Motorradsports. Gefördert wird die Sicherheit bei der Teilnahme am Straßenverkehr durch regelmäßige Fahr- und Sicherheitstrainings.

Jährlich werden mehrere Straßentouren organisiert und durchgeführt (z. B. nach Oberitalien, französische Seealpen, Sardinien). Organisierte Touren für die Geländefahrer (z. B. nach Kroatien oder Rumänien) stehen ebenfalls jedes Jahr auf dem Programm.

2015 Der Club hat 45 Mitglieder.

## P 26 - 2001 "Windhilfeverein Haarberg"

2001 Auf Initiative von Wendelin Einsiedler gründet Pfarrer Ulrich Fink zusammen mit der Kirchenverwaltung von Wildpoldsried den „Windhilfeverein Haarberg“ als selbständigen Verein.

Anlass ist der Bau einer Windkraftanlage (WKA) auf dem Waldstück der „Katholischen Kirchenstiftung St. Georg Wildpoldsried“ der Gemarkung Wildpoldsried (Flur-Nr. 895).

Der Verein unterstützt soziale Zwecke.

## P 27 - 2003 Burgfreunde Wolkenberg

1979 - 1987 Interessierte an der Burgruine erstellen Pläne, um den Ist-Zustand nach der „Göttle-Sanierung“ zu erfassen. ([s. Kap. C 11](#))

Hierfür nehmen sie Kontakte mit dem Landesamt für Denkmalpflege, dem Forstamt Kempten und dem Allgäuer Burgenverein auf.

2000 Markus Liebermann und Martin Hock beginnen mit ersten Überlegungen zum Erhalt der Burgruine.

Ihre Faszination aus der Jugendzeit über historische Burgen wollen sie in die Tat umsetzen.

2001 u. 2002 Mit Informations-Versammlungen werben sie für die Burgruine Wolkenberg.

12.12.2002 22 „Burgfreunde“ bilden ein Gremium, welches die Regularien für eine Vereinsgründung abklärt.

30.01.2003 Bei der 1. Jahreshauptversammlung wählen die Mitglieder die komplette Vorstandschaft. Wolfgang Maier übernimmt die Vereinsführung.

Zweck des Vereins ist lt. Satzung die Erhaltung und der Schutz von Burgruinen, historischen Wehrbauten und Bodendenkmälern, insbesondere der Burgruine Wolkenberg auf Wildpoldsrieder Flur.

Der Verein wirbt für das Interesse der Jugend an örtlicher Geschichte und heimatlichen Bodendenkmälern.

Mit viel Elan gingen die Mitglieder des Vereins an die Arbeit, die vom Denkmalamt genehmigten Ausbesserungsarbeiten durchzuführen. Sie legten Mauerreste frei, beseitigten Unkraut, reparierten und erneuerten Dachflächen.

In Zusammenarbeit mit dem Allgäuer Burgenverein in Kempten macht der Verein Öffentlichkeitsarbeit überwiegend mit Führungen von Schulklassen durch die Burgruine Wolkenberg.

2003 Für regelmäßige Informationen und Besprechungen trifft man sich beim sogenannten „Sockershock“.

Allerdings ließ das Interesse nach einigen Jahren stark nach und die Treffen wurden eingestellt.

01.04.2003 Der Aprilscherz von Reinhold Hock (\* 18.5.1938 † 24.6.2008) sorgt mit dem „spektakulären Fund, ein etwa 300 Jahre altes Weinfass mit herben Tropfen“ für Aufsehen. Im Rathaus gibt es am gleichen Tag den Ausschank eines Weines.

30.07.2006 24 Burgfreunde aus Wildpoldsried nehmen in Augsburg beim „Großen Schwabentag“ am historischen Festzug teil.

Mit dem Festwagen „Burg Wolkenberg“, gezogen von Haflingern, und einer Fußgruppe in historischen Gewändern zogen sie an den 30.000 Besuchern des Festes vorbei. Der als „Sockers“ verkleidete Florian Maier verteilte Handzettel vom Treiben des „Sockers auf der Burg Wolkenberg“.

02.2007 In einem „Statusbericht“ notieren Mitglieder, was auf dem Gelände der Ruine Wolkenberg alles zu sanieren, zu erneuern und zu ergänzen ist bzw. was in den vergangenen Jahren bereits erledigt wurde.

Ein daraufhin erstellter Arbeitsplan listet die Arbeiten der kommenden Jahre auf.

05.08.2007 Neben den Festzügen bei Gemeinde- und Vereinsfesten in Wildpoldsried nehmen die Burgfreunde in historischen Gewändern auch beim großen Festumzug in Obergünzburg „600 Jahre Markt Obergünzburg“ teil.

Dort erfahren Sie große Anerkennung von etwa 10.000 Festbesuchern.

Jedes Jahr wird 2-mal eine Müllsammelaktion (*Beseitigung von liegengelassenem Müll der Besucher*) durchgeführt. Weitere Arbeiten widmen sich der Grünpflege. Dabei geht es um die Beseitigung von Unkraut und Pflanzenanflug sowie die Entfernung von Büschen und Bäumen durch Samenflug und das Mähen des Grases.

13. bis 15.07.2007 Unter dem Motto „Drei Tage Zeit für Helden“ kann die Aktion „3 Tage gemeinnützige Arbeit mit sozialem, kulturellem, gesellschaftlichem, politischem, integrativem und ökologischem Schwerpunkt ohne die Aufgabe zu kennen“, durchgeführt werden.

Hierzu kamen Jugendliche aus ganz Deutschland. Unter Mithilfe des Technischen Hilfswerkes Kempten wurden mit ihnen neue Dächer auf die bereits überdachten, aber sanierungsbedürftigen Burgruinenteile gezogen.

Die Freude bei den Jugendlichen war groß, als sie zum Abschluss der Sanierungsmaßnahme ein kleines Burgfest bei Brotzeit und Getränken feiern konnten.

2008 Die Sanierung der Überdachung wird durchgeführt.

2009 Nach Beratung durch das Landesamt für Denkmalpflege erfolgen Sonderaktionen: Mitglieder bessern Mauerrisse aus. Sie entfernen die bröckelnden Mörtelreste und verfugen die Mauern mit Spezialmörtel neu.

03.08.2013 Zum 10-jährigen Jubiläum der „Burgfreunde Wolkenberg“, wird im Anschluss einer „Entgrünungsaktion“ bei sonnigem Wetter auf der Burganlage ein Grillfest gefeiert.

29.06.2017 Im Rahmen des Gemeindejubiläums (625 Jahre) veranstalten die Burgfreunde Wolkenberg einen Familientag auf der Ruine.



## **P 28 - 2004 Chor Cantiamo Wildpoldsried**

Der Chor „Cantiamo“ ging aus dem „Kleinen Chor“ unter der Leitung von Roland Jung hervor.

2002 Josef Gschwind übernimmt die Leitung des Chors und baut das Liedgut aus.

2004 Die Sänger gründen den Chor Cantiamo.

Der Chor singt internationale weltliche und geistliche Chormusik aus allen Epochen. Sehr gerne wird moderne Literatur von gefragten zeitgenössischen Komponisten gesungen. Ziel ist die Freude am Singen und an der Gemeinschaft.

05.2012 Der Chor wirkt bei einem überregionalen Konzert in der St.-Mang-Kirche in Kempten mit.

Anlass ist das 150-jährige Jubiläum des Chorverbands Bayerisch Schwaben.

12.2013 Der Chorverband Bayerisch Schwaben wählt „Cantiamo“ aus, in Hittisau (*Vorarlberg*) die Chorweihnacht der AGACG (= *Arbeitsgemeinschaft Alpenländischer Chorgemeinschaften*) mit zu gestalten.

Die AGACG pflegt die Zusammenarbeit von Chören aus Italien, Österreich, Schweiz und Deutschland.

2015 Der bis dahin gemischte Chor ändert sich in einen reinen Frauenchor.

Weitere Chor-Konzerte fanden in Kempten und im Landkreis Dillingen statt.

Der Chor bringt sich ins Dorfleben mit folgenden Aktivitäten ein:

- die musikalische Gestaltung von Adventsnachmittagen
- Beiträge und Konzerte anlässlich des Nikolausmarkts
- literarische Abende
- musikalische Gestaltung von Gottesdiensten in der Pfarrkirche Wildpoldsried.

## **P 29 - 2005 Kulturschmiede Wildpoldsried**

2005 Einige Theaterbegeisterte gründen den Verein „Kulturschmiede“.

Er ist eine gemeinnützige Institution und steht für Unterhaltung in den Bereichen Kunst, Theater und Musik ohne finanzielle Ziele zu erfüllen.

2005 u. 2006 Die Kulturschmiede führt das Stück „Der Watzmann - ein Berg ruft“ in der Scheune von Johann Hartmann (*Baltasar*) in Frohnschwenden 67 auf.

Rund 3.000 Zuschauer besuchen in den beiden Jahren die Veranstaltungen.

2010 Mit großem Erfolg wird der „Brandner Kaspar - die letzte Auffahrt“ aufgeführt.

38 Vereinsmitglieder setzten sich vor und hinter den Kulissen für die Theateraufführung ein.

2014 Die Inszenierung „Manitu´s Schuh, das Westernspektakel“ im Dorfsaal mit Theater, Gesang und Liveband ist ein großer Erfolg.

2015 49 Erwachsene und 11 Kinder / Jugendliche sind Mitglieder der „Kulturschmiede“.

### **P 30 - 2009 Rentnerband der Musikkapelle Wildpoldsried**

Aus der Idee eines „Rentnerstammtisches“ entstand die Rentnerband der Musikkapelle Wildpoldsried und Umgebung. Nachdem Max Geist beruflich in den Vorruhestand ging, sprach er alle ehemaligen Musiker der Musikkapellen von Wildpoldsried, Betzigau, Hochgreut und Haldenwang an, ob Interesse für ein gemeinsames Musizieren im Kameradschaftskreis besteht. Es meldeten sich spontan 15 Musiker aus Wildpoldsried. Dazu kamen Willi Rietzler und Franz Hartmann von der Musikkapelle Hochgreut. Später gesellten sich noch Josef Häring (*Günzach*) und Kurt Köcheler (*Ebersbach*) dazu.

27.02.2009 Die erste Musikprobe findet im Musikheim statt.

Seit dieser Zeit treffen sich die Musiker alle 3 Wochen am Mittwochnachmittag zum gemeinsamen Musizieren. Die Rentnerband spielt Musik und pflegt Kameradschaft im lockeren Stil.

Große öffentliche Auftritte werden nicht geplant. Einige wenige „öffentliche Auftritte“ bestreiten die „musikalischen Rentner“. Jedes Jahr unterhalten sie einmal die Bewohner der Wohnanlage „SeLaWi“ in Wildpoldsried mit einem Parkkonzert. In der Tagespflege in Haldenwang besuchen sie ihren Freund Josef Hartmann und bringen mit ihm den anderen Heimbewohnern ein Musikständchen.

2015 u. 2016 Die Rentnerband gestaltete musikalisch den Frühschoppen beim Notzenweiherfest der Hochgreuter Vereine. Ein weiterer Auftritt war beim Festabend zum 30-jährigen Bestehen der Gemeindeparterschaft zwischen den Gemeinden Wildpoldsried und Civray - St. Ambroix.

Sonst musizieren die rüstigen Rentner aus Freude an und mit der Musik bei Feiern von Mitgliedern der Rentnerband.

Von 3 Musikkameraden musste die Rentnerband bereits Abschied nehmen. Erwin Reichart (\* 6.4.1929 † 5.11.2012), Albert Schrägle (\* 15.11.1942 † 27.11.2012) und Richard Eigstler (\* 16.6.1933 † 17.11.2013) und Max Geist (\* 7.4.1951 † 11.6.2018) sind in den vergangenen Jahren gestorben.

### **P 31 - 2012 Förderverein der Musikkapelle Wildpoldsried**

05.07.2012 Zur finanziellen und organisatorischen Unterstützung der Musikkapelle Wildpoldsried wird der „Förderverein der Musikkapelle Wildpoldsried“ gegründet.

Er fördert die Jugendkapelle Günzach-Hochgreut-Wildpoldsried und unterstützt die Musikkapelle Wildpoldsried durch finanzielle Zuschüsse zu Ausbildungen, zu Noten- und Instrumentenkäufen. Bei Veranstaltungen der beiden Spielgemeinschaften unterstützt der Förderverein die Organisation.

Die Aufgabe des Fördervereins ist laut Satzung die „Förderung kultureller Zwecke durch die Pflege der Blas- und Volksmusik. Er dient damit der Erhaltung und Verbreitung von Volksbrauchtum und bodenständiger Kultur sowie der Förderung der Volksbildung“.

Der Verein fördert die musische Bildung von Kindern und Jugendlichen. Weiterhin unterstützt er die Bewahrung und Neubelebung bodenständiger Trachten.

07.2013 Das 175-jährige Gründungsjubiläum der Musikkapelle Wildpoldsried e.V. feiern die Musikanten mit Wertungsspielen, Festakt und 4-tägigem Festzeltbetrieb.

Die Mitglieder des Fördervereins trugen mit ihrem großen Einsatz zum guten Gelingen des Festprogrammes bei. Auch bei anderen Veranstaltungen der Musikkapelle wirkt der Förderverein mit. Vorstand ist Christoph Schön, Kassierer Max Geist.

2015 Der Förderverein zählt 88 Mitglieder.

## Q) Bekannte Wildpoldsrieder und andere Persönlichkeiten

Es handelt sich um Personen, die teilweise international bekannt wurden und ihre Wurzeln in Wildpoldsried hatten. Auch werden Gemeindeglieder vorgestellt, die durch ihr Engagement, persönliches Wissen oder besondere Charaktereigenschaften in der Gemeinde bekannt waren.

Einige bekannte Persönlichkeiten lebten nur vorübergehend in unserer Gemeinde.

### Q 1 - Emil Keck, Porträt- und Genremaler

(\* 2.5.1867 in Wildpoldsried, † 25.1.1935 in München)

Die Eltern, Georg (*stammte aus Oberstaufen*) und Berta Keck heirateten 1865 in Wildpoldsried. Sein älterer Bruder Johann (1866) und Emil Keck kamen in Wildpoldsried zur Welt. Bereits am 21.7.1867 zog die Familie Keck berufsbedingt für kurze Zeit nach Dietmannsried und weiter nach Kempten. Georg Keck war Eisenbahnoberexpeditor (= *Kasse- u. Fahrplan-Kenntnisse*).

Nach dem Besuch der Realschule in Kempten begann Emil Keck am 26.10.1893 an der Königlichen Akademie der Künste sein Studium in der Antikenklasse bei Gabriel von Hackl, Nikolaus Gysis, Ludwig von Löfftz und Franz Defregger.

Nach dem Studium arbeitete Keck als Porträt- und Genremaler. Von 1894 bis 1914 betätigte er sich fast ausschließlich als Porträtmaler. Er porträtierte u. a. Prinzregent Luitpold und König Ludwig III. von Bayern.

Keck bekam auch Aufträge aus Italien, Ungarn, Böhmen und der Schweiz. Eine Devisensperre im 1. Weltkrieg schränkte diese Tätigkeiten stark ein.

Emil Keck hatte einen besonderen Namen als Spitzweg-Kopist (= *Nachmalen von Spitzweg-Werken*). Einige seiner Werke befinden sich im Heimatmuseum in Kempten. Auch im Rathaus von Wildpoldsried hängen einige Keck-Bilder.

### Q 2 - Anton Scheufele, Metzger, Dichter, Musiker und Theaterspieler

(\* 14.1.1888 in Steig, † 6.11.1963 in Steig)

Anton Scheufele erlernte das Metzgerhandwerk. Als Hausmetzger schlachtete er bei den Bauern auf dem Hof.

Scheufele hatte eine musikalische und dichterische Begabung. Zusätzlich hatte er ein großes Organisationstalent.

Jedem Wildpoldsrieder Gefallenen des 2. Weltkrieges widmete er einen Nachruf in Gedichtform. Bei der örtlichen Musikkapelle spielte er jahrelang das Flügelhorn. Scheufele stellte auch die Chronik der Musikkapelle Wildpoldsried zusammen. Dabei schuf er einen lückenlosen Nachweis vom Beginn 1838 und ab 1949 vermerkte er die Chronik mit genauen Datumsangaben. Bei vielen Auftritten trug er Gedichte zur Aufheiterung, aber auch Besinnliches den Besuchern vor.

Ein weiteres großes Betätigungsfeld war für ihn das Theater. Er schrieb mehrere Theater- und Bühnenstücke, die von echter Heimatliebe und religiöser Auffassung geprägt sind. Seine Theaterstücke „Alpenglühn, Heimatglocken, Die drei Dorfheiligen und Magnifikat oder Wächter der Heimat“ gefielen einem großen Publikum bei Aufführungen auf großen und kleinen Heimatbühnen im Allgäu. Mit dem Stück „Der Herrgott geht durch den Wald“ schuf er eine große Inszenierung auf dem Sportplatz (*heute Dorfpark*) mit vielen Kindern als Zwerge und Elfen. (*s. Kap. N 1*)

### Q 3 - Rudolf Schellheimer, Gartenbauingenieur, Dichter und Zeichner

(\* 19.4.1913 in Mindelheim, † 29.11.1998 in Wildpoldsried)

Seine Eltern Anna und Martin Schellheimer starben, als Rudolf 10 Jahre alt war. Eine Tante nahm den Vollwaisen zu sich, wo er mit Pflegegeschwistern aufwuchs.

1927 begann Rudolf Schellheimer eine Gärtnerlehre in Memmingen. Seine Wanderschaft als Gärtnergehilfe führte ihn nach Mindelheim, Weil, Reutlingen, Stuttgart, Dorsten und nach Bad Neuenahr. Während dieser Zeit begann er, sich für Kunst zu interessieren. Er malte, zeichnete, schnitzte und schuf feine Handarbeiten.

1937 kam Schellheimer erstmals nach Wildpoldsried und arbeitete bei der Gärtnerei Lechleiter. 1938 absolvierte er an der Lehranstalt für Gartenbau in Bad Köstritz / Thüringen ein Fachhochschulstudium.

1939 heiratete Rudolf Schellheimer Rosa Thoma von Einöde.

1940 schließt er das Hochschulstudium als Gartenbauingenieur ab.

1946 begann das Ehepaar Schellheimer ihren Grund (*eine ehemalige Kiesgrube*), den Rosa Schellheimer von ihren Eltern bekam, unter mühevoller Arbeit in fruchtbares Gartenland umzuwandeln. 1965 begann Rudolf Schellheimer an der Berufsschule, nebenberuflich Gärtner- und Floristenlehrlinge, zu unterrichten.

1982 stirbt seine Frau Rosa.

Nach der Trauerzeit rückten seine künstlerischen Neigungen wieder in den Vordergrund seiner Tätigkeiten. Er gab Nachhilfe für Berufsschüler und Zeichenunterricht u. a. an der Volkshochschule (VHS) Außenstelle Wildpoldsried.

Nach Schellheimers Tod veröffentlichten 1999 die Gemeinde Wildpoldsried und seine Kinder Rolf, Ingrid und Gerd zur Erinnerung an ihren Vater, beim Nikolausmarkt am 4. und 5.12.1999 einen kleinen Band mit dem Titel „Wildpoldsrieder Dorfleben“. Er besteht aus seinem Lebenslauf und einigen seiner Gedichte, Aquarelle und Bleistiftzeichnungen sowie Erzählungen seiner Zeichenschüler.

Er stellte mehrere kleine Bände mit seinen 272 Gedichten und Geschichten zusammen, die er teilweise auch verschenkte:

- Allerhand Sacha zum lächla und lacha
- Und wieder a paar Schacha. Manchmal zum besenna und manchmal zum lacha
- Nette und wüaschte Gedichtla
- Und nomal a paar Sach zum lächla und lacha
- Lauter Blödsinn
- Kraut und Rüaba
- Dies und dös
- Was 's über mi und andre Leut alles zum verzähla geit

Nachstehend schildert Rudolf Schellheimer, wie er seine Frau kennengelernt hat.

### So gaht 's hald

Was bi i für a Kerle gwea!  
Hau gean de junge Föla gseha  
und wenn mr oina gfalla hat,  
se zua meim Pech scho mit ma andra gaht.

So war i am spaziera gau.  
Do sieh i au a Föl rumschtau.  
Dia weiß, scheints, it reacht, was se will.  
I merk 's an ihm Mienaschpiel.

Da hau i denkt: „Dia hau ia a,  
vielleicht, daß i doch Glück hau ka“  
und sag: „Grüaß di, du schöne Maid,  
mr hand a reacht schös Weatr heit.“

Se lächlet mi na freundlich a  
und sait: „Das ma dös wohl saga ka.“  
Oi Wöatle geit sich na um 's ander.  
'S isch klar, mr gand na mitanander  
en da Wald, da wo 's schö schattig isch.  
Doch gega Aubed wiad 's na frisch.

Se zitteret, daß Gott erbarm  
zum wärma nemm se i en Arm.  
Was na drus woara isch, isch klar,  
drum send mr jaz a Ehepaar.

Artikeldatum: 12.12.2019

[zur Inhaltsübersicht](#)

### Q 4 - Alois Stocker, Landwirt und Familienchronikschreiber

(\* 21.8.1914 in Einöde 27, † 18.1.2006 im Hospiz in Kempten)

Landwirt in Wolkenberg 35 ½

Am 26.11.1953 heiratete er Josefa Huber von der Gfällmühle in Ebersbach.

Alois Stocker hatte ein hervorragendes Gedächtnis. Besonders Zahlen und verwandtschaftliche Zusammenhänge konnte er interessant und ausführlich erklären. Er war bekannt für sein großes Wissen um Ereignisse in der Gemeinde. In den 1970er und 1980er Jahren sammelte Stocker viele Daten und erstellte mehrere Familienchroniken.

Zwischen 1989 und 1991 verfasste er den Stammbaum der Familie Hörmann.

Ausgangspunkt war seine Mutter Anna Stocker, geb. Hörmann. In diesem Stammbaum finden sich viele Wildpoldsrieder wieder, deren Wurzeln in der Familie Hörmann liegen.

Rudolf Schellheimer hat ihm folgendes Gedicht gewidmet:

### Dr Schtockers Luis, dr weiß Bescheid

Willsch du amol so ganz gnau wissa,  
wer vorigs Joahr sei Hos verrissa,  
oder, wer ganz ugeniert  
em Doaf so umanand pussiert.

Hot oiner, wia 's scho oft so ganga  
irgend ebbas nuis agfanga,  
was no it so grota isch  
und lot 's no falla untern Tisch.

Oder, wer, wia 's oft so goht  
beim Kataschpiela bschissa hot,  
oder, wenn voar sieba Joahr  
sich Weibr komma send in d' Hoar?

Was de andre Leut no freit  
drüber weiß dr Luis Bescheid!

Über jeda Kleinigkeit  
weiß dr Schtockers Luis Bescheid.

Wer amol voar hundert Joahr  
auf ma Hof Bsitzer war.  
In welchem Joahr 'r 'n hot verkauft,  
weil 'r dringend Geld hot braucht.

Isch oimats gar a Kuah verreckt,  
hot dr Wend a Dach adeckt,  
isch ebber z' schpät en d' Kiacha komma,  
hot ebber gar no Haschisch gnomma,

Wer no Bsitzer woara isch,  
beim Luis leit 's sauber auf em Tisch.  
Was em ganza Doaf passiert  
hot dr Luis schö aufnotiert.

oder, was 's sonscht alls geit -  
Schtockers Luis, dr weiß Bescheid!

Was 's an Nuigkeita geit  
Schtockers Luis, dr weiß Bescheid!

Wenn ma, wia 's oim manchmol goht,  
a oreachts Wöatle falla lot,  
oder, wenn ma bei de Leit  
über andre ebbas sait.

Artikeldatum: 31.12.2017

[zur Inhaltsübersicht](#)

### Q 5 - Erich Pfeiffer-Belli, Journalist und Schriftsteller

(\* 18.8.1901 in Heidelberg, † 27.11.1989 in München)

Er lebte vom Kriegsende bis 15.3.1950 in Wildpoldsried, Poststr. 8.

Pfeiffer-Belli (*Pseudonym: Andreas Heldt*) war Redakteur bei mehreren Zeitungen.

Er kam mit seiner Familie nach Wildpoldsried. Hier lebte er mit Frau Lilli, geb. Roos \* 24.3.1909 in Wilhelmshaven und dem Sohn Christian \* 8.4.1940 in Frankfurt a.M. bei Familie Dietrich.

Nach dem 2. Weltkrieg arbeitete Pfeiffer-Belli als Kunst- und Theaterkritiker in München und schrieb für die Süddeutsche Zeitung.

Pfeiffer-Belli schrieb auch Novellen und Erzählungen (z. B. 1941 *Die Reise nach Chur*) und editierte (= ändern von Texten und Eingabe in Terminals) Werke von Rudolf Kassner und Rainer Maria Rilke.

Artikeldatum: 31.12.2017

[zur Inhaltsübersicht](#)

### Q 6 - Prof. Dr. Dr. Ernst Mayr, Wissenschaftler

(\* 5.7.1904 in Kempten, † 3.2.2005 in Bedford, Massachusetts/USA)

Der Großvater des Wissenschaftlers kam aus einem Wildpoldsrieder Bauerngeschlecht, das ab 1854 einen Hof in Oberegg bewirtschaftete.

Sein Vater Dr. Otto Mayr war Landgerichtsrat und kam im April 1900 nach Kempten.

Ernst Mayr studierte ab 1923 Medizin an der Universität Greifswald. Bereits 1 Jahr später wechselte er an die Humboldt-Universität Berlin. Am 24.6.1926 erhielt er den Titel Dr. phil.

Ab 1926 arbeitete Mayr am Naturhistorischen Museum der Humboldt-Universität in Berlin als Assistent beim Ornithologen Prof. Erwin Stresemann.

Von 1928 - 1930 nahm Dr. Mayr an 3 Expeditionen nach Neuguinea und zu den Salomon-Inseln teil. Von 1932 - 1953 war er Kustos (= *wissenschaftlicher Sachbearbeiter in einem Museum*) am Museum of Natural History in New York.

Von 1953 - 1975 war Dr. Mayr Professor an der Harvard University in Cambridge. In dieser Zeit war er einer der bedeutendsten Evolutionsforscher und Mitbegründer der „Synthetischen Evolutionstheorie“ (= *sie wurde in den 1930er und 40er Jahren als Brückenschlag zwischen der Genetik und Darwins Evolutionstheorie entwickelt*) sowie Autor wissenschaftlicher Bücher.

1974 - 2004 war er Emeritus (= *Teiltruhestand ohne die Alltagspflichten einer Professur*) und freier Wissenschaftler. Er schrieb 25 Bücher und rund 700 wissenschaftliche Arbeiten. Für seine wissenschaftlichen Leistungen erhielt er zahlreiche Ehrendoktorwürden von bedeutenden Universitäten.

---

Artikeldatum: 13.10.2019

[zur Inhaltsübersicht](#)

### **Q 7 - Karl Fleischhut, Bankkaufmann, Theaterspieler und Dichter, Künstlername ‚Korbinian‘** (\* 19.10.1919 in Kempten, † 5.7.1980 in Kempten)

Er lebte vom 5.6.1946 bis 3.7.1950 in Wildpoldsried, Kemptener Str. 5.

Karl Fleischhut lernte den Beruf des Bankkaufmanns. Erlebnisse im 2. Weltkrieg als Soldat und Verwundungen führten zur Trennung vom bürgerlichen Leben und seiner Familie. Obwohl Fleischhut nicht gerne Soldat war, mochte er die Zeit bei den Gebirgsjägern nicht missen.

Bei Bauern und in der Allgäuer Tierzuchthalle (*Viehversteigerung*) fand er zwar Arbeit, aber keiner wollte ihn aufnehmen.

Er beobachtete die Allgäuer und deren Verhalten. Mit dem Aufschreiben seiner Beobachtungen begann seine Poetenlaufbahn. Er schrieb aus seinen Wahrnehmungen Verse und Gedichte und war ein gefragter Conférencier (= *humoristischer Ansager*). Fleischhut ordnete auch den Nachlass der Kemptener Heimatdichterin Else Eberhard-Schobacher und sichtete tausende Manuskriptseiten.

Karl Fleischhut schrieb mehrere Theaterstücke u. a. „Dr Gmoinsdiener und D´Sophie“. Die Bühne war sein Leben. Auf der Allgäuer Bauernbühne Sepp Mösle lief er beim Theaterstück „Das sündige Dorf“ als ‚Sägefeiler Korbinian‘ zu Höchstform auf, und das Publikum lachte Tränen. Aus diesen Auftritten blieb ihm der Künstlername ‚Korbinian‘.

Ein Ausspruch von ihm: „Unter der kleinsten Steppdecke kann der größte Depp stecken“.

Karl Fleischhut starb einsam und verarmt.

---

Artikeldatum: 31.12.2017

[zur Inhaltsübersicht](#)

### **Q 8 - Abisag Tüllmann, Fotografin und Dozentin**

(\* 7.10.1935 in Hagen/Westf., † 24.9.1996 in Frankfurt a.M.)

Sie lebte vom 6.4.1945 bis 27.9.1946 in Wildpoldsried, Ellenberg 116.

Abisag Tüllmann lebte mit ihrer Mutter Hedwig Tüllmann, geb. Fränkel bei Familie Wilhelm Schön. Sie besuchte in ihrer Wildpoldsrieder Zeit die örtliche Schule. In späteren Jahren kam sie immer wieder zu Besuch bei Familie Schön. Sie bezeichnete Wildpoldsried gerne als ihre Heimat. Bei ihren Besuchen fotografierte Tüllmann landwirtschaftliche Motive. Kontakte der Familie Schön zur Fotografin bestanden bis zu ihrem Tod.

Die Mutter war eine Schwester der Ärztin Dr. Elfriede Meyer, die ebenfalls vorübergehend in Wildpoldsried wohnte. (*s. Kap. K 3 e*)



Nach mehreren beruflichen Veränderungen erlernte sie als 21-jährige bei „it copyright“ in Wuppertal 1956/57 das Fotografieren und volontierte anschließend bis 1958 in Frankfurt a.M. bei Werbefotograf Dieter Jörs. Sie arbeitete für die Zeitschriften: „Der Spiegel“, „Die Zeit“, „Magnum“ und „Publik“. Ab 1964 war sie auch Theaterfotografin u. a. in Stuttgart, Bochum, Wien und Salzburg. Um 1970 begann ihre Tätigkeit als Fotografiedozentin an der Deutschen Film- und Fernsehakademie in Berlin und weiteren Hochschulen u. a. in Mainz, Frankfurt und Hamburg. Abisag Tüllmann gehörte zu den großen Fotografinnen Deutschlands. „Fotografieren heißt teilnehmen“ war einer ihrer Leitsätze.

## R) Schicksale Wildpoldsrieder Bürger

### R 1 - Liesbeth Leithauser (geb. Stebner)

\* 1941 in Nikolajew / Ukraine - Russland Tilsit, Oblast Kaliningrad, Russland Tilsit

Liesbeth Leithauser schrieb uns ihre Geschichte in einem Brief:

Unsere Heimat, die Ukraine (*Russland*), die unsere Vorfahren im 17. Jh. besiedelten, mussten wir plötzlich verlassen. Wir wohnten in Nikolajew und am 10.11.1943 kam ein Lastwagen mit deutschen Soldaten. Sie hatten Befehl uns mitzunehmen, da die Lage für Deutsche zu gefährlich wurde. Meine Oma weigerte sich und sagte: „Unsere Familie bleibt hier.“

Am Nachmittag kamen dieselben Soldaten zurück und wir hatten keine andere Wahl als mitzugehen. Ganz schnell wurden die notwendigsten Sachen in eine 66 x 38 x 42 cm große Holzkiste gepackt; im letzten Moment wurden noch einige Federbetten aufgeladen.

So begann unser Weg von Russland nach Deutschland. Es waren meine Oma Barbara Stebner, meine Mutter Anna Buchner (*geb. Stebner*) - damals 26 Jahre alt, meine Schwester Ludmilla und ich. Auch meine Tante Mathilde Fischer, ihr Mann Rudolf und die Töchter Viktoria und Berta waren bei uns. Es war ein langer und mühsamer Weg und oft war die Gefahr groß und wir dachten, dass wir den Tag nicht überleben würden.

Wir wurden in zahllose Güterzüge geladen und weiter transportiert. Die Lokomotive oder die Gleise waren öfters von Bomben beschädigt, sodass wir Nächte im Wald oder - soweit vorhanden - in Luftschuttkeller verbrachten. Es war Winter und oft sehr kalt. Manchmal hatten wir aber das Glück in einen geheizten Waggon zu kommen. Die Heizung war ein kleiner Holzofen, der im Eck des Waggons stand. Nur Familien mit kleinen Kindern und ältere Leute durften in diesen Waggon. Alle anderen - dies traf meine Tante und ihre Familie - mussten in die Waggons ohne Dach. Gott sei Dank hatten wir die Federbetten!

Auf unserem Weg verbrachten wir einige Monate in 2 Flüchtlingslagern. Dann aber hatten wir das Glück im Ort Hafnerluden in Österreich (*heute Lubnice - eine Gmd. im Okres Znojmo / Bezirk Znam in Tschechien*) wohnen zu können.

Die Erwachsenen arbeiteten auf dem Hof und wir Kinder spielten mit unseren neuen Freunden. Von dem ganzen Elend wussten wir nichts.

Eines Tages bekamen wir die Nachricht, dass die Russen immer näher kamen. Wir wollten nicht riskieren, dass wir vielleicht nach Sibirien verschleppt werden. So trafen wir die Entscheidung Richtung Deutschland zu reisen. Ich weiß nicht mehr wie es dazu kam, aber irgendwie kamen wir nach Berlin. Auf dem Bahnhof hat meine Oma ihre Tochter Rosa mit Familie gefunden. Meine Oma wollte unbedingt, dass sie mit uns Berlin verlassen. Sie weigerten sich und es war das letzte Mal, dass meine Oma Rosa sah.

Mit dem Zug ging es in Richtung München. Aber wir wollten in keine Großstadt; so blieben wir einfach im Zug sitzen. Meine Oma fragte im Zug, ob jemand ein schönes Dorf kennt und ein Mann sagte: „Steigen Sie in Wildpoldsried aus, das ist ein schönes Dorf“. So stiegen wir - als der Zug endlich anhielt - am 23.4.1945 an der Station Wildpoldsried aus.

Der Beamte am Bahnhof war ganz aufgeregt, denn niemand hatte ihm gesagt, dass Flüchtlinge ankommen werden. Meine Oma sagte ihm: „Sie fährt nicht weiter - alle bleiben hier!“ Er führte uns zum Warteraum und dieser war für die nächsten 4 Tage unser Zuhause.

Meine Mama und meine Tante gingen gleich zum Bürgermeister, aber er konnte uns auch nicht helfen, denn ihm waren keine Flüchtlinge zugewiesen worden. So gingen sie dann von Tür zu Tür mit der Hoffnung ein Zimmer oder eine kleine Wohnung zu finden. Aber wer wollte uns denn schon? Wir waren nicht nur Flüchtlinge, wir waren sogar Russen. Endlich führte der Weg zur

Moosmühle und Herr Prestel dachte, mein Onkel Rudolf Fischer könnte ihm im Sägewerk helfen. Als er hörte, dass da auch noch eine Oma und 2 kleine Kinder waren, sagte er: Ichnehm` die Oma und die ihre Familie“. Am 27.4.1945 marschierten wir im strömenden Regen mit einem geliehenen Leiterwagen - in dem die Holzkiste mit unserem ganzen Hab und Gut verstaut wurde - in die Moosmühle, unsere neue Heimat.

Wir wurden mit offenen Armen empfangen und Frau Resi (*Triebswetter*) fragte Mama was wir brauchen. „Wir würden so gerne baden“, war die Antwort. So mancher Topf und Tiegel wurde mit Wasser gefüllt und auf den großen Küchenherd gestellt. Es dauerte nicht lange und das Holzschäffle wurde mit heißem Wasser gefüllt. Einer nach dem anderen konnte ein lang ersehntes Bad genießen.

Familie Prestel räumte die Vorratskammer aus, die dann unsere Küche war. Im 2. Stock war ein leeres Zimmer, das war dann unser Schlafzimmer mit 2 Betten. Nach dem erfrischenden Bad gingen wir ins Bett und Mama sagte, wir alle schliefen fast 2 Tage.

Familie Rudolf Fischer fand Unterkunft bei Bauer Georg Schindele. Da Herr Schindele noch nicht von der Front zurück war, war mein Onkel eine große Hilfe auf dem Bauernhof. Unser Leben in der Moosmühle war wunderbar. Es war eine enge Freundschaft und wir waren eine große Familie. Was es auch immer gab, wir waren in alles eingeschlossen.

Meine Mama hat im Dorf schnell Anschluss gefunden und hatte mit der Zeit einen großen Freundeskreis. Einer dieser Freunde war Eugen Schineis. Er war Sportler und wollte etwas für die Kinder tun. Er dachte, ein Turnverein wäre doch was Schönes und hoffte, dass meine Mama mitmachen würde.

Sie war dann die „Turnlehrerin“ und hatte die I. und II. Gruppe - Mädels und Jungs. Die I. Gruppe war die Beste, sie machten tolle Turnübungen und fantastische Pyramiden, die weit und breit bekannt wurden. So kam es, dass wir ins Dorf umsiedelten. Der Abschied von der Moosmühle und dessen Bewohnern (*sie waren unsere Familie*) war sehr schwer. Viele Tränen wurden vergossen, als wir unsere geliebte Moosmühle verließen. Unser neues „Haus“ in Wildpoldsried war eine „Baracke“ (*am Dammweg*) aber es war ein Zuhause. Das Leben war gut und es dauerte nicht lange, bis wir alle im Dorf kannten, auch hier war es eine große Familie.

Ich (*Liesbeth*) wohne nun schon 57 Jahre in Amerika, aber Wildpoldsried und die Moosmühle werden immer meine Heimat bleiben und ich danke Gott, dass ich das Glück hatte, hier aufzuwachsen.

Und die Holzkiste, die unser ganzes Hab und Gut enthielt, steht heute in meinem Wohnzimmer auf einem Ehrenplatz. An Tagen wo ich unzufrieden oder verzweifelt bin, schaue ich auf die Kiste und denke was wir alles ertragen haben, dann werde ich so zufrieden und danke Gott für den Tag.

## **R 2 - Familie Heisl**

Die Familie Heisl besaß in Obersablat einen Bauernhof mit 15 ha Grund, 5 Kühen, bis zu 4 Ochsen, 1 Gaiß, einige Hennen und Gänse, 2 Schweine und 1 Hund.

Im Februar 1946 begann - ohne Vorwarnung - die Aussiedlung für die Einwohner von Obersablat (*liegt im tschechischen Teil des Böhmerwaldes*). Sie wurden um 4 Uhr früh informiert und mussten innerhalb 2 Stunden abfahrbereit sein. Circa alle 3 Wochen ging ein Transport nach Prachatitz in ein Sammellager.

Am 7.6.1946, im vorletzten Transport, wurde Willi Heisl mit seinen Eltern, 4 Geschwistern und einem Cousin abtransportiert. Willi war mit 15 Jahren das älteste Kind und das Jüngste war 3 Jahre. Sein Vater zimmerte Holzkisten mit Henkel für einen einfacheren Transport des Gepäcks. Pro Person durften 60 kg mitgenommen werden. Das Gepäck wurde in den Lagern kontrolliert. Seine Mutter backte Brot und füllte 2 Säcke, die den ganzen Transport für die Familie reichte. Die letzte Arbeit auf dem Hof war das Öffnen aller Stalltüren, um die Tiere frei zu lassen. Ein Tscheche kon-

trollierte mit Hilfe von Willi und dem Cousin Oskar, dass alle Familien vollzählig waren. Willi und sein Cousin spielten auf einem Hügel mit der Mundharmonika „Muss i denn zum Städtele hinaus“ und wurden dafür sofort zu Recht gewiesen. Die Mundharmonika schmuggelte er mit nach Wildpoldsried, die er heute noch wohlgehütet besitzt.

In Prachatitz angekommen, wo ein Militärlazarett in ein Sammellager umfunktioniert worden war, wurden ihnen Geld und Wertsachen abgenommen. Auf das restliche Gepäck musste immer ein Familienmitglied aufpassen, denn es wurde sonst gestohlen. 10 Tage dauerte die Unterbringung im Lager, bis man in geschlossenen Viehwaggons, mit 40 Personen zusammengepfertcht, weiter transportiert wurde. Sitzen konnte man höchstens auf seinem Gepäck. Für die Notdurft gab es Eimer bzw. die Männer bohrten mit Taschenmessern Löcher in die Wände um dort ihre kleinen Geschäfte zu verrichten.

In Furth im Wald passierte man die Grenze nach Deutschland. Hier war das Übergangslager von der Tschechei nach Bayern und es gab von der Bevölkerung zu Trinken und zu Essen.

Alle wurden registriert und mit provisorischen Ausweispapieren ausgestattet. Ebenso fand die erste gesundheitliche Überprüfung statt, wie z. B. Entlausung.

Nach 2 Tagen Aufenthalt in Furth im Wald ging es mit einem Personenzug weiter nach Augsburg. Die Waggons waren offen und hatten sogar Fenster. In Augsburg wurden alle in einem ausgebombten MAN-Gebäude untergebracht. Auch hier gab es wieder zu Essen und Trinken.

Nach ca. 24 Stunden ging es weiter nach Kempten, wo der erste Gedanke war, dass hier die Welt aus ist. Die Unterbringung in Kempten war für die Familien in der Spinnerei und Weberei Kottern (*heute Rosenau*) und das Gepäck wurde in die Allgäu-halle gebracht. In Kempten hatten die Familien max. 1 Woche Aufenthalt bis man im ganzen Allgäu in die Orte verteilt wurde.

Familie Heisl kam am 29.6.1946 in Wildpoldsried an.

### **R 3 - Fritz Köhler**

\* 8.7.1940 in Cykovice (*in der Nähe von Jablonec nad Nisou, in Deutsch Gablonz an der Neiße*), † 26.6.2019 in Kempten. Der Vater von Fritz war bei Kriegsende 1945 bei der deutschen Wehrmacht; auf dem Rückzug fuhr er mit dem Zug durch das Sudetenland.

Er ist aus dem Zug gesprungen und hat seine Frau, die in einem Strafarbeitslager war, befreit und ist mit ihr aus dem Sudetenland geflohen.

Der Vater wäre in Lebensgefahr gewesen, wenn er mit Uniform in die Hände von Tschechen gekommen wäre.

Der 5-jährige Fritz war schon bei seiner Großmutter untergebracht. Er ging in eine tschechische Schule in der es verboten war Deutsch zu sprechen.

Die Eltern von Fritz sind über Dresden, nach Stuttgart und dann ins Allgäu nach Krugzell gekommen. In Krugzell wurde der Sohn Hans geboren. Danach ist die Familie Köhler nach Wildpoldsried gekommen.

Familie Köhler stellte über das Rote Kreuz einen Ausreiseantrag für den Sohn Fritz. Dieser wurde erst im Jahr 1953 genehmigt.

Am 21.3.1953 war dann der Tag der Ausreise. Diese Ausreise wurde von dem Schweizer Roten Kreuz organisiert.

Fritz ist mit anderen Kindern mit dem Zug von Reichenau bei Gablonz, über Prag - mit einer Nacht Aufenthalt - nach Schirnding in Oberfranken ausgereist. Dort wurde er von seiner Familie in Empfang genommen. Die Köhlers wurden von Frau Pilz aus Kaufbeuren mit dem Auto gefahren, da sie selbst keinen Wagen hatten.

Fritz konnte bei seiner Ankunft in der BRD kein Wort Deutsch.

#### R 4 - Eritreer Hagos Tesfamariam

Mein Leben, ich hätte es mir leichter gewünscht.

Es war Sommer im Jahr 1990, meine Mutter war hochschwanger und musste, wie so viele Frauen und Kinder wegen des Krieges zwischen Äthiopien und Eritrea, aus ihrem Dorf fliehen.

Ihr Zufluchtsort waren die Berge von Eritrea. Dort kam ich zur Welt. Wir lebten dort ca. 6 Monate in Verstecken.

Nach dem der Krieg, zumindest augenscheinlich zu Ende war, konnten die Frauen, inzwischen mit mehreren neugeborenen Kindern, wieder in ihr Heimatdorf zurückkehren.

Wie in fast jeder Familie war auch mein Vater beim Militär. Er kam nur sehr selten nach Hause, meist nur 1-2-mal im Jahr. Meine Mutter hatte eine kleine Landwirtschaft. Von dem Militärgelalt, welches die Soldaten bekommen, können sie keine Familie ernähren. Durch den Verkauf und Tausch von Gemüse konnte unsere Mutter uns ernähren. Im Laufe der nächsten Jahre gebar meine Mutter noch 2 weitere Kinder. An meinen Vater kann ich mich nicht erinnern. Er floh irgendwann, so sagte man mir jedenfalls, nach Saudi-Arabien.

Ab einem Alter von 4 Jahre ging ich, wie die meisten Kinder, immer abends in die Kirche, um über Gott und die Welt zu erfahren.

Meinen ersten Einschulungstest hatte ich nicht bestanden, deshalb musste ich ein weiteres Jahr in die „Kirchenschule“ gehen.

Bei uns wird nicht nach Alter eingeschult, denn die meisten Menschen in Eritrea wissen nicht wann sie geboren sind. Eingeschult wird der, der es schafft, mit seiner Hand über den Kopf zu greifen und sich am Ohr auf der anderen Seite anzufassen. Das eben konnte ich nicht.

Aber im nächsten Jahr hat es dann geklappt und ich konnte in die ca. 4 km entfernte Schule gehen. Das bedeutete über 1 Stunde hin- und wieder zurücklaufen. Bei uns geht man in zwei Schichten in die Schule, entweder am Vormittag oder am Nachmittag. Neben dem Schulbesuch müssen wir Kinder unseren Müttern im Garten helfen oder auf die Tiere aufpassen. Ich ging 6 Jahre zur Schule. Anschließend durfte ich auf eine sogenannte secondary School (*weiterführende Schule*), die noch weiter entfernt war und ich fast 2 Stunden einfachen Schulweg hatte.

Ab der 10. Klasse, also ab einem Alter von ca. 16 Jahren, gehen wir, egal ob Junge oder Mädchen, in die vom Militär geleitete Schule.

Das bedeutet für uns, nicht nur Bildung in schulischen Fächern, sondern vor allem das Erlernen des Umgangs mit der Waffe.

Man konnte nur selten nach Hause. Ich war über 1 Jahr nicht Zuhause, als ich mich ohne Erlaubnis auf den Weg zu meiner Mutter machte. Prompt haben sie mich erwischt und zurückgebracht, aber zunächst einmal ins Gefängnis, welches bei uns in keinster Weise zu vergleichen ist mit einem Gefängnis in Europa.

Ungefähr 1 Jahr später, meine Mutter hatte viel Arbeit auf dem Feld und ich wusste davon, machte ich mich, wieder unerlaubt, auf den tagelangen Weg in mein Heimatdorf, um meiner Mutter zu helfen. Auch diesmal erwischte mich das Militär und steckte mich in ein unterirdisches Gefängnis.

Dieses Gefängnis ist die Hölle. 3-mal am Tag darf man kurz nach oben, um Luft zu holen und um zur Toilette zu gehen, ansonsten Schläge, Folter, Tod, alles habe ich erlebt und gesehen.

Nach ca. 7 Monaten konnte ich fliehen, aber auch diesmal wurde ich wieder erwischt und dabei hat man mir mit einem Gewehr meinen Schädel eingeschlagen. Ich lag lange, wie lange weiß ich nicht mehr, im Krankenhaus. Ein Krankenhaus in Eritrea ist ein Zelt ohne große medizinische Betreuung. Ich hatte Glück und überlebte. In dieser Zeit reifte mein Plan für die Flucht, raus, weg aus Eritrea. Wohin wusste ich noch nicht. Weg, einfach weg, weg nach Europa.

Ein Freund stellte den Kontakt mit einem Schleuser her. Ein Mann brachte mich und andere Eritreer in den Sudan. Wir liefen in 12 Tagen, mehr oder weniger Tag und Nacht, quer durch Eritrea bis wir im Nordsudan ankamen und dort in ein Flüchtlingslager vom Roten Kreuz gebracht wurden. Ein Cousin, der bereits mehrere Jahre im Sudan lebte, bezahlte den Schleuser. 3 Wochen verbrachte

ich bei meinem Cousin, der mich dann fragte, bleibst du hier im Sudan oder wagst du die gefährliche Flucht Richtung Europa? Ich entschied mich für die Flucht nach Europa.

Und wieder einmal erwischte man mich. Diesmal war es die Sudanesische Polizei. Sie brachte mich in das dortige Gefängnis. Man holte den Eritreischen Botschafter und wollte mich und viele andere Eritreer zurück in unsere Heimat bringen. Ich hatte Glück. Ein Onkel konnte mich freikaufen. Die Rückkehr hätte für mich den sicheren Tod in irgendeinem unterirdischen Gefängnis bedeutet.

Auf einem überfüllten LKW gelang mir dann die Flucht weiter nach Libyen. Dort schaffte ich es in 5 Tagen bis zum Meer. Innerhalb von ein paar Tagen war ich dann schon auf einem Schiff Richtung Italien.

Mit Grauen erinnere ich mich zurück an das überfüllte Schiff. Auf 3 Ebenen saßen oder standen die Menschen dicht an dicht. Frauen und Kinder weinten. Kinder wurden geboren, Menschen wurden geschlagen, getötet und über Bord geschmissen. Toiletten gab es keine.

Nach ca. 36 Stunden kamen wir in Italien (*Sizilien*) an. Nach 1 Tag bin ich weiter nach Rom. Von Rom aus ging meine Flucht mit dem Zug nach München.

Der Zug hielt immer und immer wieder an. Menschen stiegen aus, Menschen stiegen ein. Ich fragte mich: „Wo bin ich, soll ich auch aussteigen?“ Cirka 12 Stunden bin ich mit dem Zug gefahren, bis ich auf einem Schild „München“ las, war ich am Ziel?

Ich habe einen Landsmann in München getroffen, der mich in ein Camp (*Erstaufnahmelager*) gebracht hat.

Dort sprach ich mit einem Wachmann in englischer Sprache und war überrascht, dass er mir in einem „Englisch“ antwortete, welches ich nicht verstand. So passierte es mir noch ein paarmal in den nächsten Tagen, bis man mir erklärte, in Deutschland spricht man nicht englisch, sondern deutsch. Das hatte ich nicht erwartet, denn ich war der Meinung alle weißen Menschen sprechen englisch. Aber das war nicht das einzige Problem. Nie zuvor hatte ich solche Straßen, Kaufhäuser, Rolltreppen, Toiletten, Waschbecken, Lebensmitteläden usw. gesehen. Lebensmittelkauf war für mich mit das Schwierigste. Wie und was sollte ich kaufen, wenn ich nicht weiß was drin ist. In Eritrea kauft man auf dem Markt ein, man sieht die Produkte. Aber hier ist das meiste verpackt, oh mein Gott, ich hatte mir das alles leichter vorgestellt!

Ich wurde untersucht, mir wurde ein Zettel in die Hand gedrückt, den ich ausfüllen sollte, was ich nicht konnte. Er war nicht in Englisch und nicht in meiner Muttersprache Tigrinya.

Mir wurde ein schwarzer Dolmetscher zugeteilt, er war Somali, ich konnte ihn nicht verstehen. Irgendwie schafften wir es dann aber doch, ein paar Zeilen auszufüllen. Ich gab den Zettel ab und nach 3 Tagen wurde ich mit vielen anderen Flüchtlingen zu einem Bus gebracht. Also doch nicht am Ziel? Was man uns sagte, habe ich nicht verstanden. Wir stiegen in den Bus und nach 2 Stunden wieder aus. Ein riesengroßes Gebäude, viele Menschen, viele Nationalitäten, wir waren in einem Camp in Donauwörth. Nach 3 Monaten wurden wieder einige Flüchtlinge in einen Bus verladen, niemand sagte uns, wo wir hingebacht würden. Sind wir sicher? Bringen sie uns nach Afrika? Viele Fragen waren in unseren Köpfen.

Nach 2 Stunden Fahrt, durften wir aussteigen und wurden in ein Haus gebracht. Man sagte uns, wir sind in Sonthofen. Wieder musste man mit anderen Menschen 1 Zimmer teilen. Hier gab es zum ersten Mal Deutsche, die sagten sie seien „Helper“. Helfer für was? Können wir ihnen trauen? Unsere Gedanken fanden keine Ruhe, wir konnten nicht schlafen. Immer wieder kamen kleine Autos, die ein paar von uns Flüchtlingen wegbrachten. Wir wussten nicht wohin. Eines Tages kam ein Mann mit einem kleinen Auto und rief die Namen von 11 Eritreern auf. Mein Name war auch dabei. Wir sollten unsere Habseligkeiten zusammenpacken und mitkommen.

Ich hatte in eine „blaue Mülltüte“ meine Kleidung, einen Topf, eine Pfanne, Teller und Besteck gepackt, alles was wir in der vergangenen Zeit so bekommen hatten. Wir stiegen in den kleinen Bus.

## **Es war der 6.11.2015**

Nach ca. 45 Minuten hielt unser Auto vor einem kleinen Haus. Wir stiegen aus und wurden in die Zimmer verteilt. Viele weiße Menschen waren da und haben auf uns eingeredet. Wir haben so gut wie kein Wort verstanden. Wir waren unsicher. Wo sind wir? Sind wir jetzt am Ziel? Sind wir sicher?

Ich lebe seit diesem Tag in meiner neuen „Heimat“ Wildpoldsried und ich danke Gott, dass ich hier sein darf. Ich habe mich dank unserer Helfer gut eingelebt und Arbeit gefunden. Auch mit der deutschen Kultur, die mir am Anfang so fremd war, komme ich immer mehr zurecht.





<b>Amtszeit ab: 1880</b>	
Bürgermeister	Balthasar Einsiedler
Beigeordneter	Franz Schiebel
Gemeinde-	Anton Filser, Leonhard Hörmann, Xaver Prestele, Franz-Joseph Schindele, Max
ausschuss	Fischer, Michael Hartmann, Paulus Reiter
<b>Amtszeit ab: 1884</b>	
Bürgermeister	Balthasar Einsiedler
Beigeordneter	Franz Schiebel
Gemeinde-	Anton Filser, Leonhard Hörmann, Xaver Prestele, Franz-Joseph Schindele, Max
ausschuss	Fischer, Michael Hartmann, Paulus Reiter
Wahltag	24.11.1887
<b>Amtszeit: 01.01.1888 - 31.12.1893</b>	
Bürgermeister	Balthasar Einsiedler
Beigeordneter	Ludwig Lang
Gemeinde-	Franz Josef Pfefferle, Euchstach Reichart, Roman Hiepp, Johann Reichart, Paulus
ausschuss	Reiter, Leonhard Hörmann, Xaver Prestele
Wahltag	15.06.1893
<b>Amtszeit: 01.01.1894 - 31.12.1899</b>	
Bürgermeister	Balthasar Einsiedler
Beigeordneter	Franz-Anton Elgaß
Gemeinde-	Franz Josef Pfefferle ( <i>bis 1894</i> ), Paulus Reiter, Euchstach Reichart, Magnus Anton
ausschuss	Reichart, Johann Reichart, Xaver Prestele, Leonhard Hörmann ( <i>ab 1895</i> )
Wahltag	24.11.1899
<b>Amtszeit: 01.01.1900 - 31.12.1905</b>	
Bürgermeister	Balthasar Einsiedler
Beigeordneter	Franz-Anton Elgaß
Gemeinde-	Magnus Reichart, Franz Josef Pfefferle, Franz Hörmann, Euchstach Reichart, Franz
ausschuss	Anton Speiser, Anton Filser, Johann Reichart, Johann Hartmann
Wahltag	?
<b>Amtszeit: 01.01.1906 - 31.12.1911</b>	
Bürgermeister	Balthasar Einsiedler
Beigeordneter	Max Stadtmiller
Gemeinde-	Magnus Reichart, Ludwig Lang, Johann Reichart, Anton Filser, Franz Anton Speiser,
ausschuss	Josef Rothermel, Johann Hartmann, Franz Hörmann
Wahltag	06.01.1912
<b>Amtszeit: 01.01.1912 - 24.09.1919</b>	
Bürgermeister	Franz-Anton Elgaß
Beigeordneter	Max Stadtmiller
Gemeinde-	Franz Sales Hörmann, Leonhard Hörmann, Ludwig Lang, Franz Anton Kolb, Georg
ausschuss	Hörmann, Johann Georg Eberle, Anton Filser, Ignaz Moser ( <i>bis 1913</i> ), Josef Rothermel ( <i>Oberegg</i> ), Josef Hartmann, Georg Prestele ( <i>ab 1913</i> )
Wahltag	24.09.1919
<b>Amtszeit: 1919 - 1924</b>	neue Gliederung: Bürgermeister / 2. Bürgermeister / Gemeinderat
Bürgermeister	Anton Filser
2. Bürgermeister	Ignaz Köcheler
Gemeinderat	Leonhard Hörmann, Georg Hörmann, Thomas Eigstler, Franz Anton Kolb, Johann Georg Eberle, Ignaz Moser, Josef Hartmann, Johann Georg Prestele, Johann Hartmann, Ignaz Einsiedler
Wahltag	?
<b>Amtszeit: 01.1924 - 1930</b>	
Bürgermeister	Anton Filser
2. Bürgermeister	Ignaz Köcheler
Gemeinderat	Ignaz Einsiedler, Georg Hörmann, Leonhard Hörmann, Thomas Hartmann, Johann Georg Eberle, Alois Anwander, Cyprian Hartmann, Franz Anton Kolb
Wahltag	04.05.1930
<b>Amtszeit: 1930 - 01.1937</b>	
Bürgermeister	Anton Filser
2. Bürgermeister	Georg Hörmann
ab 1935 Beigeord-	Cyprian Hartmann
nete der NSDAP	Magnus Freudling
ab 1935	Roman Mayr, Cyprian Hartmann, Ignaz Einsiedler, Magnus Freudling, Ludwig Hör-
8 Gemeinderäte	mann, Ludwig Reichart ( <i>Meggenried</i> ), Willibald Heichele, Ludwig Dodel ( <i>ab 9.1930</i> ), Josef Riedelsheimer, Max Hartmann, Anton Eberle

Wahltag	13.03.1937	während NS-Zeit keine Neuwahlen
<b>Amtszeit:</b>	<b>ab 1937</b>	
Bürgermeister	Roman Mayr	Cyprian Hartmann (ab 19.12.1938)
Beigeordnete der NSDAP	Anton Eberle Magnus Freudling	
Gemeinderat	Cyprian Hartmann, Willibald Heichele, Ludwig Reichart, Georg Reichart, Stefan Thoma, Josef Riedelsheimer, Max Hartmann, Johann Reichart, Balthasar Einsiedler (Schnaitweg)	
Ernennung	der Bürgermeister	durch die Besatzungsmächte bzw. mit deren Genehmigung
<b>Amtszeit:</b>	<b>ab 05.1945</b>	
Bürgermeister	Genrich (kommissarisch)	
Bürgermeister	Xaver Weber (ab 27.5.1945)	durch Landrat Schmid
1. Bürgermeister	Eduard Schafnitzel (ab 19.6.1945)	durch das Landratsamt
Vereidigung	21.1.1946	
<b>Amtszeit:</b>	<b>21.01.1946 - 30.04.1948</b>	
Bürgermeister	Eduard Schafnitzel	
2. Bürgermeister	Alois Anwander	
Gemeinderat	Anton Reichart, Max Einsiedler, Georg Karg, Pankraz Brell, Josef Prestel, Georg Diepolder, Johann Huber, Johann Kille	
Wahltag	?	
<b>Amtszeit:</b>	<b>31.05.1948 - 1952</b>	
Bürgermeister	Eduard Schafnitzel	
2. Bürgermeister	Josef Weiß	
ab 1948	Martin Burger, Johann Kille, Anton Reichart, Rupert Pfefferle, Josef Prestel, Xaver	
10 Gemeinderäte	Weber, Dr. Margarete Stießl, Albert Machotta, Rudolf Prokopf	
Wahltag	?	
<b>Amtszeit:</b>	<b>1952 - 1956</b>	
Bürgermeister	Roman Mayr	
2. Bürgermeister	Josef Weiß	
Gemeinderat	Martin Burger, Magnus Wegmann, Rupert Pfefferle, Anton Reichart, Max Einsiedler, Xaver Weber, Karl Keppler, Ernst Horn, Bruno Wollmann	
Wahltag	19.03.1956	
<b>Amtszeit:</b>	<b>01.05.1956 - 30.04.1960</b>	
Bürgermeister	Roman Mayr † (24.12.1957)	Josef Weiß (ab 1.3.1958)
2. Bürgermeister	Josef Weiß (bis 28.2.1958)	Martin Burger (ab 1.3.1958)
Gemeinderat	Martin Burger, Magnus Wegmann, Max Einsiedler, Rupert Pfefferle, Anton Reichart, Karl Keppler, Ludwig Hörmann, Stefan Thoma jr., Alfred Preisler, Cyprian Ehteler (ab 1.3.1958)	
Wahltag	27.03.1960	
<b>Amtszeit:</b>	<b>01.05.1960 - 30.04.1966</b>	
Bürgermeister	Josef Weiß	
2. Bürgermeister	Martin Burger	
Gemeinderat	Magnus Wegmann, Ludwig Hörmann, Stefan Thoma jr., Rupert Pfefferle, Cyprian Tauftratshofer, Cyprian Ehteler, Max Einsiedler, Erwin Mayr, Karl Keppler † > Nachrücker: Rudolf Mayer † > Nachrücker: Alois Zengerle	
Wahltag	13.03.1966	
<b>Amtszeit:</b>	<b>01.05.1966 - 30.06.1972</b>	
Bürgermeister	Josef Weiß	
2. Bürgermeister	Martin Burger (bis 3.2.1970)	Fritz Freudling (ab 4.2.1970)
Gemeinderat	Stefan Thoma jr., Magnus Wegmann, Cyprian Ehteler, Cyprian Tauftratshofer, Erwin Mayr, Alois Zengerle, Michael Spiegel, Max Einsiedler, Fritz Freudling, Bodomar Hennig (ab 4.2.1970)	
Wahltag	11.06.1972	
<b>Amtszeit:</b>	<b>01.07.1972 - 30.04.1978</b>	
Bürgermeister	Fritz Freudling	
2. Bürgermeister	Erwin Mayr	
12 Gemeinderäte	Arnulf Traut, Max Einsiedler, Adolf Dorn, Alfred Kiechle, Willi Schön, Bodomar Hennig, Michael Spiegel († 16.4.1977) > Nachrücker: Harald Kretschmer, Fritz Filser, Johann Dietmayer, Alois Zengerle, Hermann Kistler	

Wahltag	05.03.1978	Neuwahl (am 10.5.1981)
<b>Amtszeit:</b>	<b>01.05.1978 - 30.04.1984</b>	
Bürgermeister	Fritz Freudling (bis 12.2.1981)	Arnulf Traut (ab 10.5.1981)
2. Bürgermeister	Erwin Mayr	
Gemeinderat	Arnulf Traut > Nachrücker: Werner Hartmann, Adolf Dorn, Max Einsiedler, Willi Schön, Alfred Kiechle, Max Geist, Elfriede Rühfel, Hermann Kistler, Johann Dietmayer, Harald Kretschmer, Emil Ernst	
Wahltag	18.03.1984	
<b>Amtszeit:</b>	<b>01.05.1984 - 30.04.1990</b>	
Bürgermeister	Arnulf Traut	
2. Bürgermeister	Willi Schön	
Gemeinderat	Max Geist, Adolf Dorn, Ludwig Pfefferle, Werner Hartmann, Arno Zengerle, Ignaz Einsiedler, Elfriede Rühfel, Hermann Kistler, Johann Dietmayer, Fritz Pfingstl, Emil Ernst	
Wahltag	18.03.1990	
<b>Amtszeit:</b>	<b>01.05.1990 - 30.04.1996</b>	
Bürgermeister	Arnulf Traut	
2. Bürgermeister	Arno Zengerle	
Gemeinderat	Max Geist, Adolf Dorn, Ludwig Pfefferle († 2.1996) > Nachrücker: Anton Burger, Ignaz Einsiedler, Xaver Wankerl, Elfriede Rühfel, Fritz Pfingstl, Hermann Kistler, Johann Dietmayer, Günter Mögele, Lilo Homeier	
Wahltag	10.03.1996	
<b>Amtszeit:</b>	<b>01.05.1996 - 30.04.2002</b>	
Bürgermeister	Arno Zengerle	
2. Bürgermeister	Max Geist	
14 Gemeinderäte	Adolf Dorn, Ignaz Einsiedler, Xaver Wankerl, Christoph Schön, Hans-Peter Karg, Robert Ernst, Josef Teufele (bis 11.7.2001) > Nachrücker: Titus Rühfel (ab 7.8.2001), Johann Dietmayer, Günter Mögele, Bernd Pfingstl, Lilo Homeier, Georg Thoma, Adelbert Reiter	
Wahltag	03.03.2002	
<b>Amtszeit:</b>	<b>01.05.2002 - 30.04.2008</b>	
1. Bürgermeister	Arno Zengerle	
2. Bürgermeister	Max Geist	
Gemeinderat	Ignaz Einsiedler, Xaver Wankerl, Christoph Schön, Hans-Peter Karg, Anton Burger († 10.3.2005) > Nachrückerin: Jutta Moseberg (ab 6.4.2005), Reinhard Denlöffel, Titus Rühfel, Lydia Steiner-Waidhas, Günter Mögele, Adelbert Reiter, Bernd Pfingstl, Lilo Homeier, Stefan Dietmayer	
Wahltag	02.03.2008	
<b>Amtszeit:</b>	<b>01.05.2008 - 30.04.2014</b>	
1. Bürgermeister	Arno Zengerle	
2. Bürgermeister	Max Geist	
Gemeinderat	Xaver Wankerl, Christoph Schön, Ignaz Einsiedler, Monika Heisl, Reinhard Denlöffel, Wendelin Einsiedler, Titus Rühfel (bis 6.5.2013) > Nachrücker: Guido Eberle, Lydia Steiner-Waidhas, Günter Mögele, Adelbert Reiter, Stefan Dietmayer, Konrad Kuisle, Frauke Tempel	
Wahltag	06.03.2014	
<b>Amtszeit:</b>	<b>01.05.2014 - 30.04.2020</b>	
1. Bürgermeister	Arno Zengerle	
2. Bürgermeister	Günter Mögele, Xaver Wankerl	
Gemeinderat	Monika Heisl, Christoph Schön, Wendelin Einsiedler, Tina Reiter, Reinhard Denlöffel, Herbert Deniffel, Stefan Dietmayer, Adelbert Reiter, Konrad Kuisle, Frauke Tempel, Guido Eberle, Georg Thoma	

## T) Quellenangaben und Schriftenverzeichnis

### Abkürzungen

AAG	=	Alte Allgäuer Geschlechter
HStAM	=	Bayerisches Hauptstaatsarchiv München
Lit.	=	Literalien
MB	=	Münchner Bestand
NA	=	Neuburger Abgabe
StAKe	=	Stadtarchiv Kempten
StAN	=	Staatsarchiv Neuburg

### Quellen

HStAM: Fürststift Kempten, NA, Akten Nr. 1340, 1413, 1414, 1415, 1437, 1438, 1439, 1440, 1552, 1562, 1593, 1598, 6109.  
 - Fürststift Kempten, NA, Literalien Nr. 53, 654, 1520, 1718, 1773, 1810, 1836, 2684, 2692.  
 - Fürststift Kempten, MB, Literalien Nr. 15, 186.  
 - Fürststift Kempten, MB, Akten Nr. 214.  
 - Fürststift Kempten, Urkundenarchiv Nr. 188, 1339, 1429, 1459, 1521, 1953, 2284, 2846, 3095, 3480, 4554, 5683, 6294.  
 StAN: Bezirksamt Kempten.  
 StAKe: Urkunde vom 21. Mai 1494.  
 Google, Google Maps  
 Wikipedia

### Schriftenverzeichnis

v. Andrian-Werburg, Klaus: Ein Anschlag auf die Feste Wolkenberg. In: Teure Heimat Nr. 11, 1960.  
 - Um Trieb und Tratt. In: Teure Heimat Nr. 14, 1954.  
 - Über die Anfänge der äußeren Ämter im Stift. In: Teure Heimat Nr. 35, 1962.  
 - Vom alten Käppele auf dem Trostbühl. In: Teure Heimat Nr. 51, 1954.  
 - Wissenswertes aus unserem Landkreis. In: Teure Heimat Nr. 43, 1953.  
 Ausstellung: Maximilian 1. Innsbruck, Katalog o. J. (1969), S. 73 ff.  
 Baumann, Franz Ludwig: Geschichte des Allgäus, Band I-III, Kempten, 1883-1894.  
 - Akten zur Geschichte des deutschen Bauernkrieges in Oberschwaben, Freiburg, 1877.  
 - Quellen zur Geschichte des Bauernkrieges in Oberschwaben, Tübingen, 1876.  
 Burgen im Allgäu, Band 1, Toni Nessler, Allg. Zeitungsverlag Kempten 1985.  
 Buck, Josef: Das Schloß Wolkenberg bei Wildpoldsried. In: Allgäuer Geschichtsfreund 1889, S. 61-64, 73 f.  
 Dertsdi, Richard: Historisches Ortsnamenbuch von Bayern. Schwaben, Stadt- und Landkreis Kempten. München, 1966.  
 Dussler, Hildebrand F.: Jörg Lederer. Ein Allgäuer Bildschnitzer der Spätgotik. Allg. Heimatbücher Bd. 66, Kempten, 1963.  
 Fischerbuch des Stiftes Kempten von Benedikt von Schönau 1755 -1785.  
 Fritsche, Klaus Jürgen: Wildpoldsried hält „seinem“ Cyprian die Treue. In: Der Allgäuer Nr. 223, 26./27. September 1964.  
 Gebele, Eduard: Schwaben in Italien. In: Schwabenland, 4. Jg. 1937, S. 379-396.  
 Gemeindearchiv von Wildpoldsried.  
 Gemeindechronik Günzach.  
 Glockenatlas, Deutscher, hrsg. von Franz Dambeck und Günther Grundmann - Bayrisch-Schwaben, bearbeitet von Sigrid Thurn, München, Berlin, 1967.  
 Historischer Atlas von Bayern - Teil Schwaben, Heft 6 Kempten. Bearbeitet von Peter Blickle, München 1968.  
 Kapellenführer St. Cyprian Wildpoldsried.  
 Kirchenführer St. Georg Wildpoldsried.  
 Merkt, Otto:  
 - Burgen, Schanzen und Galgen im Allgäu. In: Allgäuer Geschichtsfreund Nr. 52, 1951, S. 141, Nr. 657 (Viehberge),  
 - Die Burg im Inselholz bei Betzigau. In: Teure Heimat Nr. 6, 1950.  
 - Von Franzosenkriegen und ihren Lasten in Kempten Land und Stadt. In: Teure Heimat Nr. 19, 1950.  
 Nieberle, Sophie: Chronik der Gemeinde Wildpoldsried.  
 Nowotny, Peter, Dr.: Die Vereinödung im Allgäu.  
 Petzet, Michael: Der Stadt- u. Landkreis Kempten. Bayerische Kunstdenkmale. Kurzinventar, München, o. J. (1959).  
 Pfarrarchiv Wildpoldsried: Kirchenbücher 1614 bis 1649 und spätere. Andere pfarrgeschichtliche Aufzeich-

nungen, Visitationsprotokolle.  
 Protokolle des Pfarrgemeinderates Wildpoldsried.  
 Rottenkolber, Josef: Geschichte des Allgäus. Das 19. Jahrhundert. Kempten, o. J. (1938).  
 - Geschichte des hochfürstlichen Stiftes Kempten. Kempten, o. J. (1932).  
 Schädler, Alfred: Der Kaiserleuchter zu Wildpoldsried. In: Das schöne Allgäu, 1950, S. 278.  
 Schulunterlagen.  
 Sitzungsprotokolle der Gemeinde Wildpoldsried.  
 Sitzungsprotokolle der Kirchenverwaltung Wildpoldsried.  
 Uhlig, Heinrich: St. Mang. Geschichte einer Allgäuer Gemeinde. Kempten, 1955.  
 Unterlagen des Geschichtlichen Arbeitskreises Wildpoldsried.  
 Unterlagen vom Kindergarten.  
 Vereinechroniken.  
 Veröffentlichungen vom Bayerischen Landesamt für Statistik und Datenverarbeitung aus Daten der Gemeinde Wildpoldsried.  
 Volkshochschule Kempten.  
 Weitnauer, Alfred: Allgäuer Chronik. Bilder und Dokumente. Kempten, 1962.  
 - Die Bauern des Stiftes Kempten 1525/26. 39. Bd. der Allgäuer Heimatbücher. AAG XXV, Kempten, 1949, S. 189-196.  
 Weitnauer, Alfred: Die Bevölkerung des Stiftes Kempten vom Jahre 1640. 14. Bd. der Allgäuer Heimatbücher, AAG IX, Kempten, 1939.  
 - Das Männle von Meggenried. In: Das schöne Allgäu. 1971, S. 31-33.  
 - Spätes Keltentum in Schwaben. In: Das schöne Allgäu, 1957, S. 166.  
 Wildpoldsrieder Duranand.  
 Zeitschrift: Wirtschaft und Statistik, hrsg. vom Statistischen Reichsamt 1925 - Statistisches Landesamt München.  
 Zirkel - George, Regina: Kaiser Maximilian und der Schwaltenweiher. In: Unser Allgäu Nr. 7, 1960.

### **Aufzeichnungen und Informationen von:**

Dietmayer Johann (*Mitglied des Arbeitskreises Kultur und Geschichte*)  
 Ernst Emil  
 Hartmann Meinrad (*Mitglied des Arbeitskreises Kultur und Geschichte*)  
 Heichele Hildegard (*Mitglied des Arbeitskreises Kultur und Geschichte*)  
 Heiler Alois, Landsberg  
 Heisl Willi  
 Köhler Fritz  
 Kretschmer Harald  
 Lang Karl  
 Leithauser Liesbeth  
 Schön Sonja  
 Weber Maria  
 Wegmann Albert (*Mitglied des Arbeitskreises Kultur und Geschichte*)