


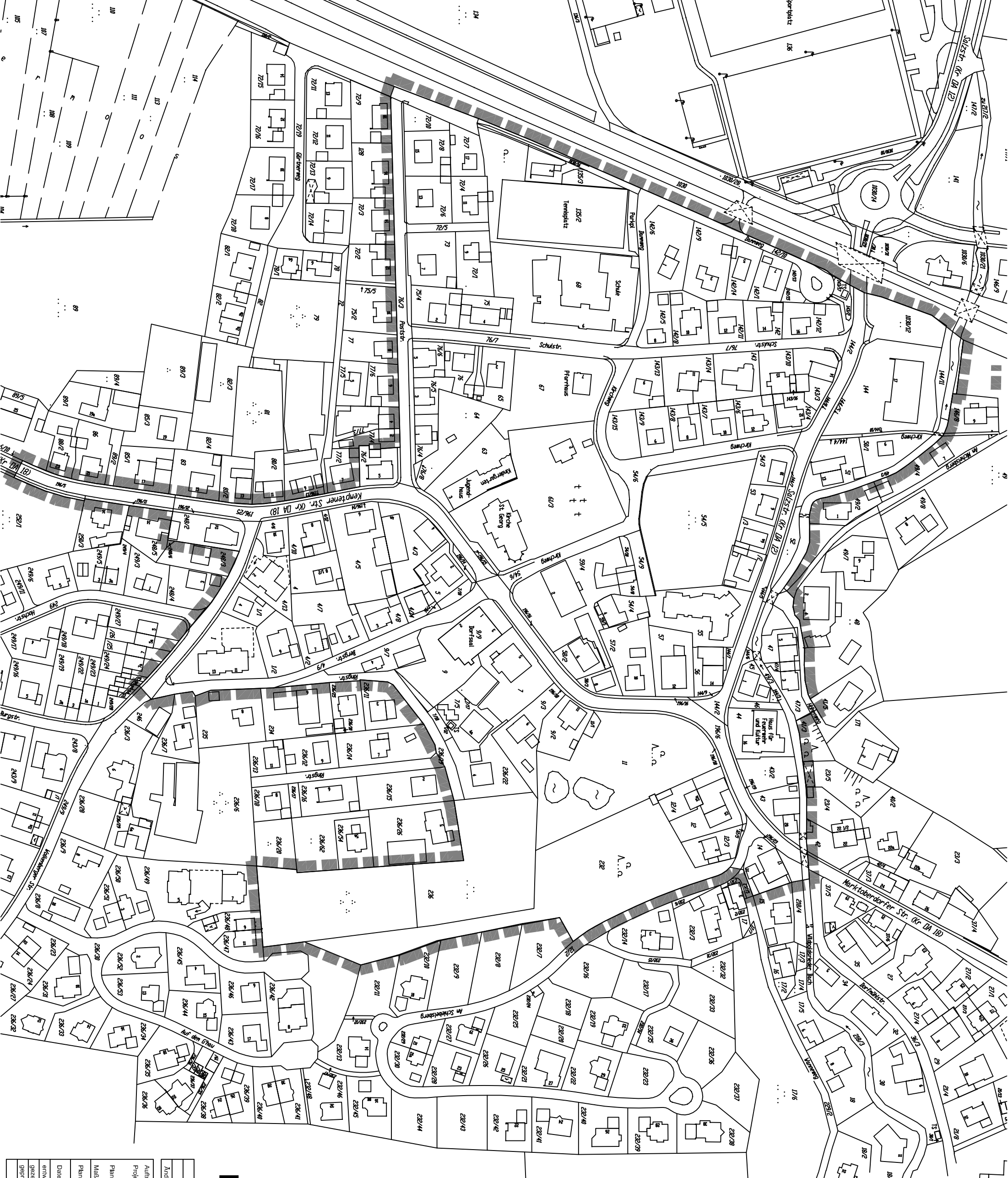


UMGRIFF DES SANIERUNGSGEBIETS ORTSKERN WILDPOLDSRIED


Planstand 02.04.2008

-  GRENZE DES SANIERUNGSGEBIETS
-  FLURNUMMER
-  HAUSNUMMER



Plangrundlage:
Kastasterplan der Gemarkung Wildpoldsried, herausgegeben vom Bayerischen Landesvermessungsamt 2002, übermittelt vom Vermessungsamt Kempen im Dezember 2005



Anderungen	gezeichnet am	Name	geprüft am	Name
Auftraggeber: GEMEINDE WILDPOLDSRIED				
Projekt: ENTWICKLUNG ORTSKERN, VORBEREITENDE UNTERSUCHUNGEN				
Planart / Maßstab: UMGRIFF DES SANIERUNGSGEBIETS				
Maßstab:				
Plan-Nr.:				
Dat:	e-s\051\pläne\0090325\un			
entworfen	01.10.2006	lm		
gezeichnet	03.05.2007	lm		
geprüft	02.04.2008	lm		
	Datum	Name		
 Fraßbergstr. 3 87600 Kaulbeuren Tel. 08341 194296 Fax 08341 194297				